GeoCenter

Herbst 2026

Novitäten & Backlist

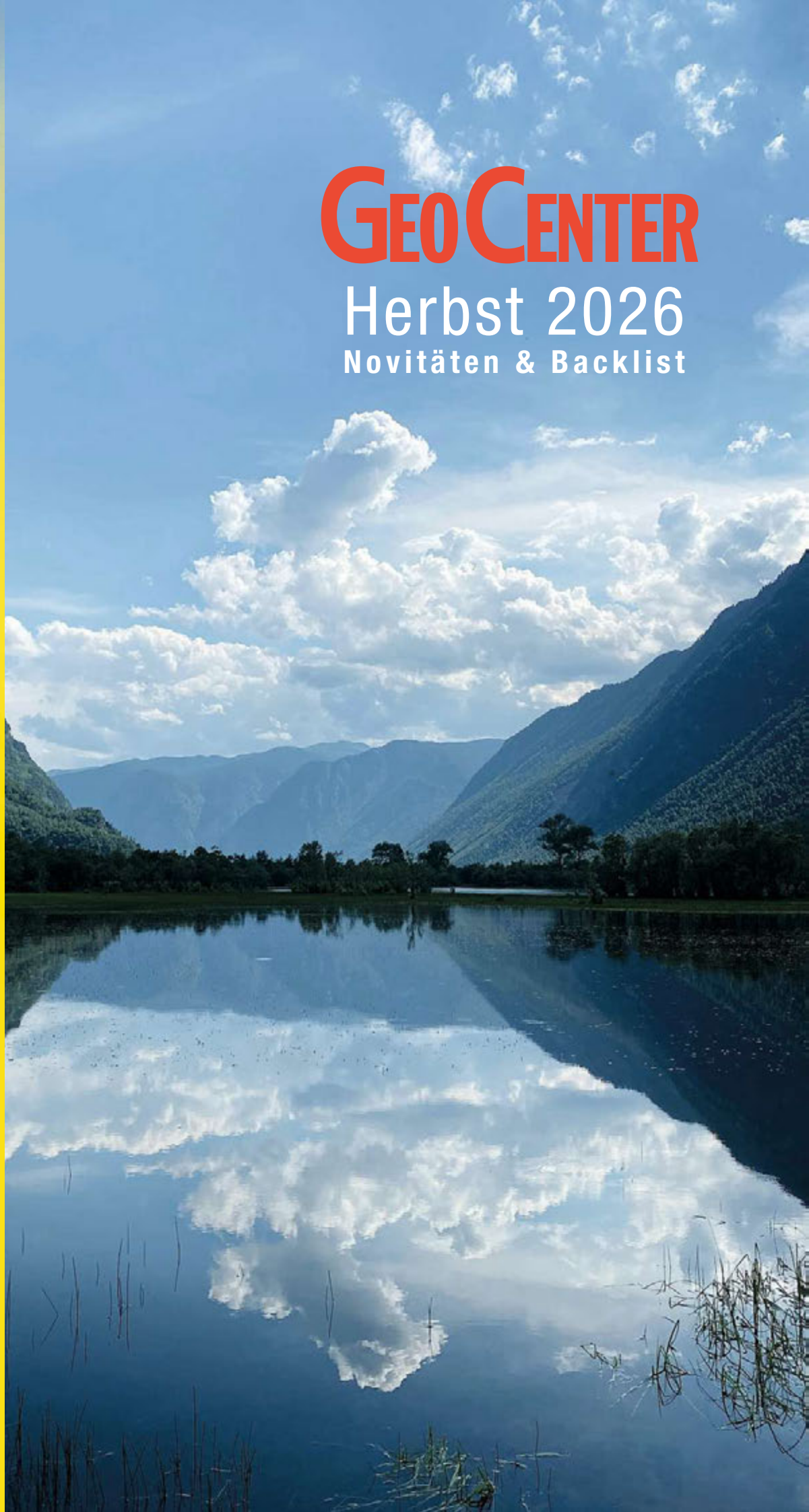

Reiseführer
Stadtführer

Kartografie

Reiseliteratur

Outdoor
Freizeit

Camping
Wohnmobil

Motorrad-
reisen

Radreisen

Globen

Bildbände

Coffee Table
Books

Geschenkbuch

Kalender

Kind
Familie

Nonbooks

Inhaltsverzeichnis

Novitätenprogramm und komplettes Lieferprogramm

Übersicht Novitäten 94
Aktionen 53
ACC Art Books 22/98
Alpina Editorial 99
Anavasi 47/100
ANWB media 101
Automobile Association - AA 102
Bayerische Vermessungsverwaltung 48/103
Michael Beek 105
Berg & Tal Verlag 44/105
Biber & Butzemann 84/151
Borch 106
Ralph von Bordelius Verlag 106
Bundesamt für Kartographie und Geodäsie 107/146
Bundesamt für Landestopografie (swisstopo) 107
City Memo 34/109
Crossbill Guides 109
DAV/ÖAV 46/109/145
DCC-Wirtschaftsdienst ... 79/110
Denzel 110
Didier Richard / Glénat Éditions (Libris) 110
DINO Maps 148
DKV Deutscher Kanu-Verband ... 111
DoldeMedien Verlag 77/111
Drei Brunnen Verlag 78/111
druckbunt Verlag 88/146
Esterbauer Verlag 37/111
Flieder-Verlag 114
Footprint 115
Fraternali Editore 115
Freytag-Berndt & Artaria/ Höfer Verlag 116
Freytag-Berndt & Artaria/ Nelles Verlag 75/116
Fritsch Landkarten-Verlag 117
Geo4Map 117
GeoCenter – Poster 146
GeoMap 44/118
Geo Relief 118
gestalten 9/52/152
Gizi Map 118
Globen 5/83/156
Godfrey Edition 119
Dieter Graf Verlag 47/119
Harms-Ic-Verlag 119
HDT Medien 119
High 5 Edition 119
Huber Kartographie 120/146
IGC Istituto Geografico Centrale 120
IGN Frankreich (Auswahl) 120
interconnections medien 125
Interkart 147
ITM International Travel Maps ... 125
Iwanowski's Reisebuchverlag 56/149
Jahrestitel 2027 92
Jübermann Kartographie und Verlag 129
Kalender 46/90/145
Kartbutiken (ehem. Norstedts) ... 129
Kleine Gestalten 87/153
Landesvermessungsämter (Auswahl) 130
Lonely Planet 55/131
m + m Verlag 90/145
Mál og menning 134
MANA-Verlag 58/134
Michael Friedel Bildarchiv 60/135

Michael Seipp Kartographie & Verlag 135
Mobil & Aktiv Erleben 136
MoTourMedia 136
Mountain Moments NEU ... 45/136
Natur und Tier-Verlag 136
Naturzeit Reiseverlag ... 78/85/137
NGS (National Geographic Society) 137/147
One Day Walks Publishing 138
PastFinder 138
Jens Peters Publikationen 138
PopOut Maps 60/138
Posterprogramm 146
Räthgloben 5/83/156
Ralf Glaser 139
Werner Rau Verlag 139
RAY & Co. 83/148
Rosa Krokodil 139
SAC-Führer 139
Spiele 34/35/140
Tabacco Casa Editrice 140
TDM Publishing 6/141
Teampuzzle NEU 25/142
teNeues 10/154
Thomas Kettler Verlag 149
Trailblazer 142
TVV Touristik-Verlag 142
Unterwegs Verlag 61/143
Verlagsedition Günter Keck 143
Virtual Store 143
Vista Point 64/150
VUD Verlag 144
Walder Verlag 144
Watchprint.com 144
WOMO-Verlag 80/144
World for kids 84/145
WortSpiel 145

Rubrik	Warengruppe	Seite
Geschenkbücher I Globen	**3+5**	4 – 7
Coffee Table Books	**3+5**	8 – 23
Spiele	**8**	24 – 35
Outdoor I Freizeit	**3**	36 – 53
Reiseführer	**3**	54 – 75
Camping I Wohnmobil	**3**	76 – 81
Kind I Familie	**2**	82 – 89

Auslieferung

- LKG, Rötha
- Prolit, Fernwald
- Räthgloben, Markranstädt
- VVA, Gütersloh
- Zeitfracht, Stuttgart

Rückgabetermine Jahrestitel 2026 158

Fettgedruckte Verlage finden Sie im Novitätenprogramm

- • Neuerscheinung Herbst 2026
- * unverbindlicher Bruttopreis – Preisänderungen durch Kursschwankungen vorbehalten
- ** unverbindlich empfohlener Preis

Alle Angaben ohne Gewähr
Stand: April 2026

Geschenkbücher | Globen



RÄTHGLOBEN

Bestseller

Download
Räthgloben-Katalog

Full Circle R

Leuchtglobus 3D Relief

Doppelbildkartografie phys./pol.

149,00 €

Aluminium-Schrägstütze
Ringfuß aus Ahornholz
Ø = 30 cm
ISBN 9783934922099



KR 25 62

Kinder-Leuchtglobus

Doppelbildkartografie phys./pol.

34,90 €

rotes Kunststoffgestell
Ø = 25 cm
ISBN 9783934922846



DP 30 10

Doppelbild-Leuchtglobus

Doppelbildkartografie phys./pol.

79,00 €

dunkler Holzfuß
silberfarbener Metallmeridian
Ø = 30 cm
ISBN 9783934922181



PAL 30 10

Antikstil-Leuchtglobus

aktuelle pol. Kartografie im Stil antiker Karten

79,00 €

dunkler Holzfuß
goldfarbener Metallmeridian
Ø = 30 cm
ISBN 9783934922440



KI 30 10

Kinder-Leuchtglobus

Doppelbildkartografie phys./pol.

79,00 €

dunkler Holzfuß
silberfarbener Metallmeridian
Ø = 30 cm
ISBN 9783941066489





FR 30 10

Leuchtglobus 3D Relief

Doppelbildkartografie phys./pol.

€ 95,00

dunkler Holzfuß
silberfarbener Metallmeridian
Ø = 30 cm
ISBN 9783934922693



PKL 16, GRL 16, SFL 16

Mini-Leuchtglobus für Kinder

26,90 €

pol. Kartenbild: PKL, GRL / Symbole: SFL
Ø = 16 cm

PKL 16
GRL 16
SFL 16



NDL 16

Mini-Leuchtglobus mit Sternenhimmel

26,90 €

unbeleuchtet: politisch
beleuchtet: Sternenhimmel
schwarzes Kunststoffgestell
Ø = 16 cm
ISBN 9783946606338



MEINE ERSTEN 18 JAHRE

DIE BUCHREIHE MEINE ERSTEN 18 JAHRE LÄSST DICH DEINE JUGEND WIEDER ERLEBEN!

- Neue Jahrgangsbuch-Reihe: Für die Jahrgänge 1950 - 1986
- Ein nostalgischer Rückblick auf deine gesamte Kindheit
- Hunderte von Fotos in jedem Buch
- Themen: Sport, Nachrichten, Unterhaltung, Musik, Mode, Trends und mehr
- 18 x 10 Hits, die du über Spotify scannen und anhören kannst



Große Drehsäule



Kleine Tisch-Drehsäule

18 €



182 Seiten
Format 15,5 x 21,5 cm
Hardcover
Viele farbige Abbildungen

18 JAHRE IN EINEM BUCH









18 €



182 Seiten
Format 15,5 x 21,5 cm
Hardcover
Viele farbige Abbildungen



Barcode	ISBN	GeoNr.	Titel
	9789493424142	23050	**geboren 1950**
	9789493424159	23051	**geboren 1951**
	9789493424166	23052	**geboren 1952**
	9789493424173	23053	**geboren 1953**
	9789493424180	23054	**geboren 1954**
	9789493424197	23055	**geboren 1955**
	9789493424203	23056	**geboren 1956**
	9789493424210	23057	**geboren 1957**
	9789493424227	23058	**geboren 1958**
	9789493424234	23059	**geboren 1959**
	9789493424241	23060	**geboren 1960**
	9789493424258	23061	**geboren 1961**
	9789493424265	23062	**geboren 1962**
	9789493424272	23063	**geboren 1963**
	9789493424289	23064	**geboren 1964**
	9789493424296	23065	**geboren 1965**
	9789493424302	23066	**geboren 1966**
	9789493424319	23067	**geboren 1967**
	9789493424326	23068	**geboren 1968**

Barcode	ISBN	GeoNr.	Titel
	9789493424333	23069	**geboren 1969**
	9789493424340	23070	**geboren 1970**
	9789493424357	23071	**geboren 1971**
	9789493424364	23072	**geboren 1972**
	9789493424371	23073	**geboren 1973**
	9789493424388	23074	**geboren 1974**
	9789493424395	23075	**geboren 1975**
	9789493424401	23076	**geboren 1976**
	9783959160018	9789493424418	23077	**geboren 1977**
	9789493424425	23078	**geboren 1978**
	9789493424432	23079	**geboren 1979**
	9789493424449	23080	**geboren 1980**
	9789493424456	23081	**geboren 1981**
	9789493424463	23082	**geboren 1982**
	9789493424470	23083	**geboren 1983**
	9789493424487	23084	**geboren 1984**
	9789493424494	23085	**geboren 1985**
	9789493424869	23086	**geboren 1986**
Kostenlos: Kleine Tisch-Drehsäule: GeoNr. 89501 (für 60 Ex.)			
Kostenlos: Große Drehsäule: GeoNr. 89500 (für 108 Ex.)			

ZURÜCK IN DEINE JUGEND

Coffee Table Books

gestalten
Aktuelle Top-Titel

Herrlich Hosting

€ 45,00

256 Seiten
Format 26 x 21 cm
Sprache: deutsch
ISBN 9783967042207



God is a Pickle

€ 40,00

272 Seiten
Format 26 x 21 cm
Sprache: deutsch
ISBN 9783967042108



In 80 Kaffees um die Welt

€ 39,90

272 Seiten
Format 26 x 21 cm
Sprache: deutsch
ISBN 9783967040715



Sauerteig für alle

€ 35,00

184 Seiten
Format 24 x 18 cm
Sprache: deutsch
ISBN 9783967041828



Junges Gemüse

€ 35,00

184 Seiten
Format 24 x 18 cm
Sprache: deutsch
ISBN 9783899550801



Stille Wasser

€ 45,00

256 Seiten
Format 26 x 21 cm
Sprache: deutsch
ISBN 9783967042337



Wanderlust Europa

€ 45,00

328 Seiten
Format 29 x 22,5 cm
Sprache: deutsch
ISBN 9783899558708



Ridiculously Good Looking Saunas

€ 45,00

256 Seiten
Format 29 x 22,5 cm
Sprache: englisch
ISBN 9783967042115



Cottagecore Gärten

€ 50,00

256 Seiten
Format 30 x 24 cm
Sprache: deutsch
ISBN 9783967042320



A House in Japan

€ 50,00

272 Seiten
Format 30 x 24 cm
Sprache: englisch
ISBN 9783967042078



Penthouse Panorama

€ 50,00

256 Seiten
Format 30 x 24 cm
Sprache: deutsch
ISBN 9783967042313



Soft Minimal

€ 70,00

288 Seiten
Format 33 x 24,5 cm
Sprache: englisch
ISBN 9783967040555



teNeues
Aktuelle Top-Titel

Charming Portugal

€ 35,00

208 Seiten, 24 x 19,5 cm
Sprache: deutsch
ISBN 9783961717644



Charming Mallorca

€ 35,00

208 Seiten, 24 x 19,5 cm
Sprache: deutsch
ISBN 9783961717545



Charming England

€ 35,00

208 Seiten, 24 x 19,5 cm
Sprache: deutsch
ISBN 9783961716548



Charming Frankreich

€ 35,00

208 Seiten, 24 x 19,5 cm
Sprache: deutsch
ISBN 9783961716555



The Porsche 911 Book

€ 24,90

192 Seiten, 24 x 19,5 cm
Sprache: dt./engl./frz
ISBN 9783961713097



Classic Cars Review

€ 100,00

304 Seiten, 37 x 29 cm
Sprache: dt./engl.
ISBN 9783961716135



Porsche
A Passion for Power

€ 80,00

272 Seiten, 34 x 27,5 cm
Sprache: dt./engl.
ISBN 9783961715220



The Ferrari Book

€ 100,00

304 Seiten, 37 x 29 cm
Sprache: dt./engl.
ISBN 9783961716760



The Watch Book Rolex
Next Generation

€ 85,00

256 Seiten, 30 x 24 cm
Sprache: deutsch
ISBN 9783961717040



Longines

Uhren, die Geschichte schreiben

€ 80,00

288 Seiten, 31,5 x 24,5 cm
Sprache: deutsch
ISBN 9783961717149



Gefiederte Eleganz

€ 50,00

304 Seiten, 25,2 x 28 cm
Sprache: deutsch
ISBN 9783961717415



Now is Now Tokyo

€ 60,00

240 Seiten, 33 x 24,5 cm
Sprache: englisch
ISBN 9783961717408



teNeues
Aktuelle Top-Titel

Elliott Erwitt's Kolor

€ 60,00

304 Seiten, 33 x 24,5 cm
Sprache: englisch
ISBN 9783961717477



9 783961 717477

Elliott Erwitt Personal Best (tN4t)

€ 30,00

448 Seiten, 24 x 18 cm
Sprache: dt./engl./ frz./ ital./span.
ISBN 9783961716326



9 783961 716326

Phil Penman Street Scenes

€ 70,00

224 Seiten, 34 x 27,5 cm
Sprache: englisch
ISBN 9783961717248



9 783961 717248

Metropolis

€ 85,00

240 Seiten, 34 x 27,5 cm
Sprache: deutsch
ISBN 9783961715138



9 783961 715138

Beusker

€ 70,00

224 Seiten, 37 x 29 cm
Sprache: dt./engl.
ISBN 9783961714964



9 783961 714964

Winterland

The Colors of Snow

€ 65,00

208 Seiten, 24 x 30 cm
Sprache: dt./engl.
ISBN 9783961716944



9 783961 716944

New York Street Diaries

€ 60,00

224 Seiten, 34 x 27,5 cm
Sprache: dt./engl.
ISBN 9783961714957



9 783961 714957

Living Heritage

€ 80,00

256 Seiten, 33 x 24,5 cm
Sprache: dt./engl.
ISBN 9783961717682



9 783961 717682

Family Escapes

€ 60,00

272 Seiten, 31,4 x 24,5 cm
Sprache: deutsch
ISBN 9783961717286



9 783961 717286

Golf

The Ultimate Book

€ 55,00

264 Seiten, 31,4 x 24,5 cm
Sprache: dt./engl.
ISBN 9783961717033



9 783961 717033

Reiten

Das ultimative Buch

€ 60,00

31,5 x 24,5 cm
Sprache: deutsch
ISBN 9783961717675



9 783961 717675

Sexyness

€ 60,00

272 Seiten, 30 x 23,5 cm
Sprache: deutsch
ISBN 9783961717569



9 783961 717569

Kochen I Genuss

gestalten teNeues



vorläufiges Cover



NEU

Ein Teller voll Sonne

Mediterrane, leichte Küche für das ganze Jahr

Verlag: gestalten
Sprache: deutsch
Hardcover, 256 Seiten
Format 30,7 x 24,8 cm
Auslieferung: August 2026
ISBN 9783967042801
€ 50,00

9 783967 042801





Von Dorf zu Dorf

Georgiens Küche neu entdeckt

Verlag: gestalten
Sprache: deutsch
Hardcover, 256 Seiten
Format 26 x 21 cm
Auslieferung: August 2026
ISBN 9783967042238
€ 40,00

9 783967 042238





The Still Life Cookbook

Vegetarische Rezepte, inspiriert von Gemälden

Verlag: gestalten
Sprache: deutsch
Hardcover, 192 Seiten
Format 24 x 18 cm
Auslieferung: August 2026
ISBN 9783967042474
€ 35,00

9 783967 042474







Baked In

Designing Bakeries for Taste and Space

Verlag: gestalten
Sprache: englisch
Hardcover, 256 Seiten
Format 26 x 21 cm
Auslieferung: Juli 2026
ISBN 9783967042436
€ 45,00





The Konfekt Guide to Generous Hosting

Verlag: gestalten
Sprache: englisch
Hardcover, 256 Seiten
Format 30 x 22,5 cm
Auslieferung: August 2026
ISBN 9783967042597
€ 60,00

9 783967 042597



9 783967 042436

Metasebia Yoseph

The COFFEE Book

Verlag: teNeues
Sprache: deutsch
Hardcover, 304 Seiten
Format 33 x 24,5 cm
Auslieferung: November 2026
ISBN 9783961717965
€ 80,00

9 783961 717965

Das komplette Buchprogramm finden Sie im Katalog „gestalten/teNeues Herbst 2026“ und in der Backlist auf den Seiten 152 - 155.

Auto

gestalten teNeues

NEU





Jason Rubino

LAND

From Workhorse to Cultural Object: The Land Rover as Design Icon

Verlag: gestalten
Sprache: englisch
Hardcover, 256 Seiten
Format 29 x 22,5 cm
Auslieferung: Juli 2026
ISBN 9783967042245
€ 60,00

9 783967 042245



vorläufiges Cover



Jürgen Gassebner & Martin Bölt

BMW Motorrad

A Story of Passion

Verlag: teNeues
Sprache: englisch
Hardcover, 336 Seiten
Format 36 x 27 cm
Auslieferung: Oktober 2026
ISBN 9783961718054
€ 70,00

9 783961 718054



Günther Raupp

Ferrari

The Endurance Racing Legend

Verlag: teNeues
Sprache: deutsch/englisch
Hardcover, 304 Seiten
Format 37 x 29 cm
Auslieferung: Oktober 2026
ISBN 9783961718047
€ 130,00

9 783961 718047



Roland Löwisch

Aston Martin Milestones

Verlag: teNeues
Sprache: deutsch/englisch
Hardcover, 224 Seiten
Format 30 x 24 cm
Auslieferung: November 2026
ISBN 9783961717859
€ 60,00

9 783961 717859







Das komplette Buchprogramm finden Sie im Katalog „gestalten/teNeues Herbst 2026“ und in der Backlist auf den Seiten 152 - 155.

Reise I Länder

NEU

gestalten teNeues





Velvet Rails

Stilvolle Zugreisen

Verlag: gestalten
Sprache: deutsch
Hardcover, 256 Seiten
Format 29 x 22,5 cm
Auslieferung: September 2026
ISBN 9783967042542
€ 60,00

9 783967 042542





Another Japan

Alltag und Tradition abseits der Metropolen

Verlag: gestalten
Sprache: deutsch
Hardcover, 288 Seiten
Format 26 x 21 cm
Auslieferung: Juli 2026
ISBN 9783967042405
€ 45,00

9 783967 042405





Heide Christiansen

Charming Tea Rooms

Teehäuser, Cafés & mehr

Verlag: teNeues
Sprache: deutsch
Hardcover, 192 Seiten
Format 24 x 19,5 cm
Auslieferung: Oktober 2026
ISBN 9783961717828
€ 35,00

9 783961 717828



9 783961 717804

Ulla Jacobs

Fernweh und Festtagszauber

Die besten Reiseziele für eine besondere Weihnachtszeit

Verlag: teNeues
Sprache: deutsch
Hardcover, 240 Seiten
Format 29 x 22,5 cm
Auslieferung: September 2026
ISBN 9783961717804
€ 50,00



Michael Poliza

Ibiza

Verlag: teNeues
Sprache: deutsch/englisch
Hardcover, 224 Seiten
Format 31,4 x 24,5 cm
Auslieferung: September 2026
ISBN 9783961716029
€ 60,00

9 783961 716029

Das komplette Buchprogramm finden Sie im Katalog „gestalten/teNeues Herbst 2026“ und in der Backlist auf den Seiten 152 - 155.

NEU

Uhren

gestalten teNeues





Gisbert L. Brunner

The Watch Book Rolex

4th Revised Edition

Verlag: teNeues
Sprache: deutsch/englisch
Hardcover, 288 Seiten
Format 31,4 x 24,5 cm
Auslieferung: August 2026
ISBN 9783961717866
€ 85,00

9 783961 717866





Gisbert L. Brunner

The Watch Book Rolex

4th Revised Edition. Special Edition

Verlag: teNeues
Sprache: deutsch/englisch
Hardcover, 288 Seiten
Format 32 x 25 cm
Auslieferung: September 2026
ISBN 9783961717934
€ 130,00

9 783961 717934

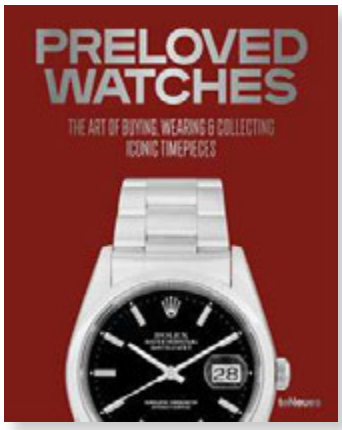



Ralph Jahns

Preloved Watches

The Art of Buying, Wearing & Collecting Iconic Timepieces

Verlag: teNeues
Sprache: deutsch/englisch
Hardcover, 256 Seiten
Format 32,2 x 25,2 cm
Auslieferung: Oktober 2026
ISBN 9783961717781
€ 100,00

9 783961 717781





Gisbert L. Brunner

100 Iconic Rolex

Verlag: teNeues
Sprache: deutsch/englisch
Hardcover, 256 Seiten
Format 30 x 24 cm
Auslieferung: Oktober 2026
ISBN 9783961717927
€ 80,00

9 783961 717927

Das komplette Buchprogramm finden Sie im Katalog „gestalten/teNeues Herbst 2026“ und in der Backlist auf den Seiten 152 - 155.

Lifestyle I Luxus

gestalten teNeues

NEU

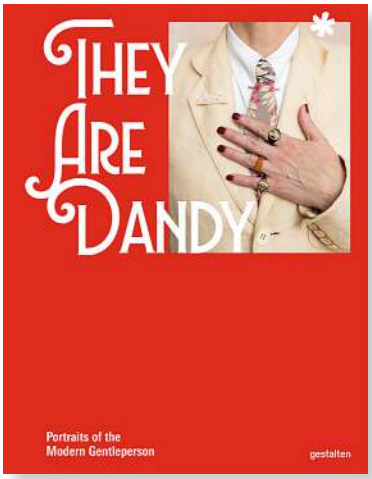



Nathaniel Adams, Rose Callahan

They Are Dandy

Portraits of the Modern Gentleperson

Verlag: gestalten
Sprache: englisch
288 Seiten, Format 29 x 22,5 cm
Hardcover
Auslieferung: Juli 2026
ISBN 9783899550290
€ 60,00

9 783899 550290





The Stylish Life Sailing

Verlag: teNeues
Sprache: englisch
Hardcover, 176 Seiten
Format 29 x 22,5 cm
Auslieferung: August 2026
ISBN 9783961717897
€ 39,90

9 783961 717897



The Stylish Life Porsche

Verlag: teNeues
Sprache: englisch
Hardcover, 176 Seiten
Format 29 x 22,5 cm
Auslieferung: August 2026
ISBN 9783961717880
€ 39,90

9 783961 717880



Gabriella le Breton

SKI

Die besten Skigebiete, die exklusivste Ausrüstung und die größten Ikonen des Skisports

Verlag: teNeues
Sprache: deutsch
Hardcover, 304 Seiten
Format 37 x 29 cm
Auslieferung: August 2026
ISBN 9783961718016
€ 100,00

9 783961 718016





Das komplette Buchprogramm finden Sie im Katalog „gestalten/teNeues Herbst 2026“ und in der Backlist auf den Seiten 152 - 155.

Fashion

gestalten teNeues

NEU





David Hellqvist

Blue-Collar Modernism

The Visual Culture of Workwear

Verlag: gestalten
Sprache: englisch
Hardcover, 288 Seiten
Format 29 x 22,5 cm
Auslieferung: August 2026
ISBN 9783967042368
€ 50,00

9 783967 042368





Victorine Lamothe

Masters of Fashion: Hermès

Creations That Define an Icon

Verlag: teNeues
Sprache: deutsch/englisch
Hardcover, 256 Seiten
Format 33 x 24,5 cm
Auslieferung: August 2026
ISBN 9783961717996
€ 60,00

9 783961 717996



Victorine Lamothe

Masters of Fashion: Louis Vuitton

Creations That Define an Icon

Verlag: teNeues
Sprache: deutsch/englisch
Hardcover, 256 Seiten
Format 33 x 24,5 cm
Auslieferung: August 2026
ISBN 9783961717989
€ 60,00

9 783961 717989



Victorine Lamothe

Masters of Fashion: Chanel

Creations That Define an Icon

Verlag: teNeues
Sprache: deutsch/englisch
Hardcover, 256 Seiten
Format 33 x 24,5 cm
Auslieferung: August 2026
ISBN 9783961717972
€ 60,00

9 783961 717972





Das komplette Buchprogramm finden Sie im Katalog „gestalten/teNeues Herbst 2026“ und in der Backlist auf den Seiten 152 - 155.

Architektur

gestalten teNeues

NEU





Art of Less

An Exploration of Essence

Verlag: gestalten
Sprache: englisch
Hardcover, 320 Seiten
Format 33 x 24,5 cm
Auslieferung: September 2026
ISBN 9783967042450
€ 70,00

9 783967 042450





Northern Exposure

The New Canadian Cabin

Verlag: gestalten
Sprache: englisch
Hardcover, 256 Seiten
Format 30 x 24 cm
Auslieferung: Juli 2026
ISBN 9783967042269
€ 50,00

9 783967 042269



Martin Waller

Andrew Martin Interior Design Review

Volume 30

Verlag: teNeues
Sprache: englisch
Hardcover, 512 Seiten
Format 31,7 x 23,5 cm
Auslieferung: September 2026
ISBN 9783961717903
€ 70,00

9 783961 717903



Paulo Mendes da Rocha

The Architecture of Possibility

Verlag: gestalten
Sprache: englisch
Hardcover, 288 Seiten
Format 33 x 24,5 cm
Auslieferung: Oktober 2026
ISBN 9783967042375
€ 60,00

9 783967 042375





Das komplette Buchprogramm finden Sie im Katalog „gestalten/teNeues Herbst 2026“ und in der Backlist auf den Seiten 152 - 155.

Architektur

gestalten teNeues

NEU





Mid-Century Now

Die Faszination einer Design-Ära

Verlag: gestalten
Sprache: deutsch
Hardcover, 288 Seiten
Format 33 x 24,5 cm
Auslieferung: September 2026
ISBN 9783967042528
€ 70,00

9 783967 042528





Brazil Living

The Residences and Interiors of New Tropicalism

Verlag: gestalten
Sprache: englisch
Hardcover, 288 Seiten
Format 30 x 24 cm
Auslieferung: Juli 2026
ISBN 9783967042443
€ 60,00

9 783967 042443



Agata & Pierre Toromanoff

Living in Style Seaside Houses

Verlag: teNeues
Sprache: deutsch
Hardcover, 272 Seiten
Format 33 x 24,5 cm
Auslieferung: August 2026
ISBN 9783961717750
€ 60,00

9 783961 717750



Agata & Pierre Toromanoff

Living in Style Mountain Chalets

Verlag: teNeues
Sprache: deutsch
Hardcover, 272 Seiten
Format 33 x 24,5 cm
Auslieferung: August 2026
ISBN 9783961717736
€ 60,00

9 783961 717736





Das komplette Buchprogramm finden Sie im Katalog „gestalten/teNeues Herbst 2026“ und in der Backlist auf den Seiten 152 - 155.

gestalten teNeues

NEU



KODAKS's Colorama Archive

Monumental photographs that defined scale, color, and image culture

Verlag: gestalten
Sprache: englisch
Hardcover, 592 Seiten
Format 24 x 30 cm
Auslieferung: September 2026
ISBN 9783967042603
€ 125,00

9 783967 042603





David Green & Merone Hannah Tesfaye

The Chronicles of Cringe

A History of Human Embarrassment

Verlag: gestalten
Sprache: englisch
Hardcover, 208 Seiten
Format 26 x 21 cm
Auslieferung: Juli 2026
ISBN 9783967042276
€ 45,00

9 783967 042276





Simon Phillipson & Joel Meter

The NASA Photo Book

From NASA's Early Flights to Artemis

Verlag: teNeues
Sprache: deutsch/englisch
Hardcover, 336 Seiten
Format 33 x 24,5 cm
Auslieferung: November 2026
ISBN 9783961718009
€ 60,00

9 783961 718009





Daniel Malikyar

Afghanistan

Verlag: teNeues
Sprache: deutsch/englisch
Hardcover, 240 Seiten
Format 34 x 27,5 cm
Auslieferung: August 2026
ISBN 9783961717774
€ 70,00

9 783961 717774



Luc Kordas

Now Is Now New York

Street Photography

Verlag: teNeues
Sprache: englisch
Hardcover, 240 Seiten
Format 33 x 24,5 cm
Auslieferung: August 2026
ISBN 9783961717873
€ 60,00

9 783961 717873

Das komplette Buchprogramm finden Sie im Katalog „gestalten/teNeues Herbst 2026“ und in der Backlist auf den Seiten 152 - 155.

neue Stofftaschen

teNeues

Größe: 38 x 42 x 10 cm
mit Boden und Seitenfalte
Auslieferung: Juni 2026



Weihnachtskatze (natur)
ISBN 9783961718245
UVP € 14,95



HO HO HO (schwarz)
ISBN 9783961718238
UVP € 12,95



Weihnachten Mom (grau)
ISBN 9783961718153
UVP € 9,95

NEU



Katze (schwarz)
ISBN 9783961718177
UVP € 12,95

Katze (grau)
ISBN 9783961718108
UVP € 9,95



Herzkatzen (schwarz)
ISBN 9783961718207
UVP € 12,95

Herzkatzen (grau)
ISBN 9783961718139
UVP € 9,95



Katze mit Fisch (schwarz)
ISBN 9783961718214
UVP € 12,95

Katze mit Fisch (grau)
ISBN 9783961718146
UVP € 9,95



So many Books … (schwarz)
ISBN 9783961718184
UVP € 12,95

So many Books … (grau)
ISBN 9783961718115 €
UVP € 9,95



Swiftie Zitat (schwarz)
ISBN 9783961718191
UVP € 12,95

Swiftie Zitat (grau)
ISBN 9783961718122
UVP € 9,95

Alle Taschen finden Sie in der Backlist auf Seite 155.

ACC ART BOOKS

Aktuelle Top-Titel

Titel in englischer Sprache

Charles Bargue and Jean-Leon Gerome: Drawing Course

€ 80,00



GeoNr. 83001
ISBN 9781788840446

9 781788 840446

Wristwatch Handbook

€ 75,00



GeoNr. 83717
ISBN 9781851498291

9 781851 498291

The London Club Architecture, Interiors, Art

€ 65,00



GeoNr. 83038
ISBN 9781788843294

9 781788 843294

David Bowie: Rock 'n' Roll with Me

€ 40,00



GeoNr. 83502
ISBN 9781788842174

9 781788 842174

Beyoncé and the clothes she wears

€ 30,00



GeoNr. 83208
ISBN 9781788842433

9 781788 842433

Laduree Macarons – The Recipes

€ 40,00



GeoNr. 83798
ISBN 9781788842419

9 781788 842419

The Cure: Stills

€ 45,00



GeoNr. 83513
ISBN 9781788842747

9 781788 842747

Patek Philippe: Investing in Wristwatches

€ 95,00



GeoNr. 83704
ISBN 9781788841252

9 781788 841252

Prince: ICON

€ 75,00



GeoNr. 83511
ISBN 9781788841818

9 781788 841818

Soho Night & Day

€ 40,00



GeoNr. 83628
ISBN 9781788842655

9 781788 842655

Surrealism: First and Always

€ 60,00



GeoNr. 83031
ISBN 9781788842822

9 781788 842822

BOND: Photog. by Terry O`Neill

€ 70,00



GeoNr. 83402
ISBN 9781788840729

9 781788 840729

ACC ART BOOKS



World Cup Panini Football Collections 1970 - 2026

1.104 Seiten
Format 27 x 24 cm
Auslieferung: Juni 2026
GeoNr. 83637
ISBN 9781788843751
***€ 54,00**

- Erzählt die Geschichte der Weltmeisterschaft von Mexiko 1970 bis zu den USA 2026
- Aufkleber, Stadien, Spielstände, Aufstellungen, Ranglisten, Übersichtstabellen, Ergebnisse
- In sechs Sprachen, auch Deutsch

NEU

Titel in englischer Sprache



Chanel Philosophy
(Luxury Philosophy)

240 Seiten
Format 31 x 27 cm
Auslieferung: November 2026
GeoNr. 83224
ISBN 9781788843683
***€ 65,00**

- Unabhängig, revolutionär, mutig.
- Entdecken Sie die Geschichte eines der weltweit größten Luxusmodehäuser und seiner Gründerin, Coco Chanel



Monet

280 Seiten
Format 31 x 27 cm
Auslieferung: November 2026
GeoNr. 83041
ISBN 9781788843799
***€ 95,00**

- Erscheint anlässlich des hundertsten Todestages im Jahr 2026 von Monet: internationale Ausstellung und umfangreiche Berichterstattung
- Text von einem führenden Experten für Monet und den Impressionismus: eine leicht zugängliche Lektüre über den Meister des Lichts und der Farbe



David Bowie:
Music Lover
The Inside Story of David Bowie's Record Collection

224 Seiten
Format 25 x 19,5 cm
Auslieferung: Oktober 2026
GeoNr. 83520
ISBN 9781788843584
***€ 35,00**

- Ein Insider-Leitfaden zu der Musik, die Bowie hörte und liebte
- Eine unverzichtbare Playlist für jeden Bowie-Fan



Dietrich
Through the Lens

208 Seiten
Format 32,5 x 28,5 cm
Auslieferung: November 2026
GeoNr. 83411
ISBN 9781788843669
***€ 65,00**

- Mit klassischen und bisher unveröffentlichten Bildern einer der ikonischsten Schauspielerinnen der Welt
- Eine unverzichtbare Monografie für Leser, die sich für das Goldene Zeitalter Hollywoods interessieren

* unverbindlicher Bruttopreis

Spiele

GEMEINSAM PUZZELN

TEAMPUZZLE stellt gemeinsame Zeit in den Mittelpunkt und bringt Generationen zusammen – mit Motiven in zwei oder vier Bereichen, unterschiedlich großen Puzzleteilen und hochwertig durchdachten Details. So entsteht aus vielen kleinen Momenten ein großes Miteinander.



Das Puzzle für Familien, Freunde, Paare & Senioren



194 Teile | | Zwei Hälften | 4+

+ Search & Find



400 Teile | | Zwei Hälften | 6+

Panorama -Motiv



600 Teile | | Vier Viertel | 4+

Ganze Familie



1000 Teile | | Vier Viertel | 12+

+ Game App



1000 Teile | | Zwei Hälften | 12+

+ Search & Explore



194 Teile | | Zwei Hälften | 12-99

Griffige Teile

FOR FAMILIES

Ein Puzzle, das Kinder und Eltern zusammenbringt: Große Teile für die Kleinen, kleinere für die Großen – bis alle gemeinsam das Herzstück einsetzen. Für Familienspaß zu zweit oder zu viert. Mit 194, 400 oder 600 Teilen.

194 Puzzleteile:

Kleine & große Teile



Zwei Hälften



Eltern & Kind







+ Suchen & Finden





Sesamstrasse

ab 4 Jahre
194 Teile, Format 48 x 32 cm
Puzzle in zwei Hälften
Große & kleine Puzzleteile
AUSLIEFERUNG: lieferbar
GeoNr. 5104
ISBN 4262481530674
*** € 24,99**



* unverbindlicher Bruttopreis



Auf dem Bauernhof

ab 4 Jahre
194 Teile, Format 48 x 32 cm
Puzzle in zwei Hälften
Große & kleine Puzzleteile
AUSLIEFERUNG: lieferbar
GeoNr. 5103
ISBN 4262481530681
*** € 24,99**





Gabby's Dollhouse

ab 4 Jahre
194 Teile, Format 48 x 32 cm
Puzzle in zwei Hälften
Große & kleine Puzzleteile
AUSLIEFERUNG: lieferbar
GeoNr. 5106
ISBN 4262481530650
*** € 24,99**





Die kleine Raupe Nimmersatt

ab 4 Jahre
194 Teile, Format 48 x 32 cm
Puzzle in zwei Hälften
Große & kleine Puzzleteile
AUSLIEFERUNG: August 2026
GeoNr. 5115
ISBN 4262481531701
*** € 24,99**





Der Grüffelo

ab 4 Jahre
194 Teile, Format 48 x 32 cm
Puzzle in zwei Hälften
Große & kleine Puzzleteile
AUSLIEFERUNG: August 2026
GeoNr. 5114
ISBN 4262481531695
*** € 24,99**



* unverbindlicher Bruttopreis

400 Puzzleteile:

Kleine & große Teile



Zwei Hälften



Eltern & Kind





Panorama-Format



Pippi Langstrumpf

ab 6 Jahre
400 Teile, Format 68 x 35 cm
Puzzle in zwei Hälften
Große & kleine Puzzleteile
AUSLIEFERUNG: lieferbar
GeoNr. 5101
ISBN 4262481530711
*** € 24,99**

4 262481 530711





Schule der magischen Tiere 4

ab 6 Jahre
400 Teile, Format 68 x 35 cm
Puzzle in zwei Hälften
Große & kleine Puzzleteile
AUSLIEFERUNG: lieferbar
GeoNr. 5102
ISBN 4262481530698
*** € 24,99**

4 262481 530698



* unverbindlicher Bruttopreis

600 Puzzleteile:

Kleine & große Teile



Vier Viertel



Ganze Familie





Pettersson und Findus

ab 4 Jahre
600 Teile, Format 68 x 49 cm
Puzzle mit vier Bereichen
Vier Schwierigkeitsgrade
AUSLIEFERUNG: lieferbar
GeoNr. 5105
ISBN 4262481530773
*** € 24,99**

4 262481 530773





Drachenzähmen leicht gemacht

ab 4 Jahre
600 Teile, Format 68 x 49 cm
Puzzle mit vier Bereichen
Vier Schwierigkeitsgrade
AUSLIEFERUNG: lieferbar
GeoNr. 5100
ISBN 4262481530742
*** € 24,99**

4 262481 530742







Die Puzzlebox-Innenseiten aller TEAMPUZZLE sind passend zum Motiv gestaltet und bedruckt.

* unverbindlicher Bruttopreis



Schule der magischen Tiere 4

ab 4 Jahre
600 Teile, Format 68 x 49 cm
Puzzle mit vier Bereichen
Vier Schwierigkeitsgrade
AUSLIEFERUNG: lieferbar
GeoNr. 5107
ISBN 4262481530735
*** € 24,99**





Minions 3

ab 4 Jahre
600 Teile, Format 68 x 49 cm
Puzzle mit vier Bereichen
Vier Schwierigkeitsgrade
AUSLIEFERUNG: August 2026
GeoNr. 5116
ISBN 4262481531626
*** € 24,99**



PUZZLE MIT HERZ

Das Herzstück steckt in jedem TEAMPUZZLE – es ist das Puzzleteil, das am Ende alle Bereiche des Motivs vereint.

Das Herz steht für das, was TEAMPUZZLE besonders macht: gemeinsame Zeit mit Familie und Freunden.

Für Kinder wird es zur Belohnung nach konzentrierter Teamarbeit, für Paare zum Moment zu zweit, für Freunde zum Zeichen echter Verbundenheit und für Senioren zum Symbol für Nähe und Miteinander.



* unverbindlicher Bruttopreis

FOR FRIENDS

Vier Freunde, vier Viertel, 1000 Teile – die gemeinsame Herausforderung mit Spaßfaktor. Ob klassisch puzzeln oder mit Action Wheel: Hier wird Puzzeln zum Erlebnis.









City Trip

ab 12 Jahre
1000 Teile, Format 68 x 49 cm
Puzzle mit vier Bereichen
Plus kostenlose Spielapp
AUSLIEFERUNG: lieferbar
GeoNr. 5108
ISBN 4262481530704
*** € 24,99**

4 262481 530704





Jurassic World

ab 12 Jahre
1000 Teile, Format 68 x 49 cm
Puzzle mit vier Bereichen
Plus kostenlose Spielapp
AUSLIEFERUNG: lieferbar
GeoNr. 5109
ISBN 4262481530780
*** € 24,99**

4 262481 530780



PERFEKT FÜR DEN NÄCHSTEN SPIELEABEND...

* unverbindlicher Bruttopreis

FOR TWO

Ein Paar, ein Puzzle: Jeder puzzelt eine Hälfte, bis das Herzstück beide Seiten verbindet. Das Puzzle für Nähe, Freundschaft und gemeinsame Momente zu zweit.

1000 Teile



Für Paare



Mit Scan & Explore





Paris

ab 12 Jahre
1000 Teile, Format 68 x 49 cm
Puzzle mit vier Bereichen
Plus QR-Codes auf Rückseite
AUSLIEFERUNG: lieferbar
GeoNr. 5110
ISBN 4262481530759
*** € 24,99**

4 262481 530759





WICKED

ab 12 Jahre
1000 Teile, Format 68 x 49 cm
Puzzle mit vier Bereichen
Plus QR-Codes auf Rückseite
AUSLIEFERUNG: lieferbar
GeoNr. 5111
ISBN 4262481530803
*** € 24,99**

4 262481 530803



London

ab 12 Jahre
1000 Teile, Format 68 x 49 cm
Puzzle in zwei Hälften
Plus QR-Codes auf Rückseite
AUSLIEFERUNG: August 2026
GeoNr. 5117
ISBN 4262481531633
*** € 24,99**

4 262481 531633



Fashion

ab 12 Jahre
1000 Teile, Format 68 x 49 cm
Puzzle in zwei Hälften
Plus QR-Codes auf Rückseite
AUSLIEFERUNG: August 2026
GeoNr. 5118
ISBN 4262481531688
*** € 24,99**

4 262481 531688



* unverbindlicher Bruttopreis

FOR SENIORS

Zwei Generationen puzzeln gemeinsam an farbenfrohen, detailreichen Motiven mit unterschiedlich großen Puzzleteilen und teilen Erinnerungen, Gespräche & Zeit.

Für Jung & Alt



Zwei Hälften



194 Teile

Gemeinsame Zeit





Sehnsuchtsorte

12-99 Jahre
194 Teile, Format 48 x 32 cm
Puzzle in zwei Hälften
Zwei Schwierigkeitsgrade
AUSLIEFERUNG: lieferbar
GeoNr. 5112
ISBN 4262481530896
*** € 24,99**

4 262481 530902





Städte

12-99 Jahre
194 Teile, Format 48 x 32 cm
Puzzle in zwei Hälften
Zwei Schwierigkeitsgrade
AUSLIEFERUNG: lieferbar
GeoNr. 5113
ISBN 4262481530902
*** € 24,99**

4 262481 530896



Besuchen Sie uns auf

www.teampuzzle.de

* unverbindlicher Bruttopreis

CITY-MEMO

Die Stadt spielend kennen lernen



Bekannter Spieleklassiker in regionaler Fassung.
Memory für die ganze Familie

City-Memo				
	EAN	GeoNr.		€ UVP
	4260074480085	45703	Berlin	18,95
	4260074480405	45757	Bern	18,95
	4260074480122	45720	Bielefeld	18,95
	4260074481334	45881	Böblingen	18,95
	4260074480665	45764	Bochum	18,95
	4260074480511	45705	Coburg	18,95
	4260074480016	45706	Dresden	18,95
	4260074480740	45701	Esslingen	18,95
	4260074481471	45858	Erfurt	18,95
	4260074480733	45722	Flensburg	18,95
	4260074480023	45739	Freiburg	18,95
	4260074480955	45797	Freudenstadt	18,95
	4260074480962	45798	Friedrichs-hafen	18,95
	4260074480849	45866	Gera NEU	18,95
	4260074480153	45724	Gießen	18,95
	4260074481006	45875	Greifswald	18,95
	4260074481396	45767	Halle NEU	18,95
	4260074480054	45708	Hamburg	18,95
	4260074480863	45788	Hamm NEU	18,95
	4260074480061	45709	Heidelberg	18,95
	4260074480559	45775	Leipzig	18,95

City-Memo				
	EAN	GeoNr.		€ UVP
	4260074481365	45854	Lippstadt	18,95
	4260074480597	45770	Ludwigs-hafen	18,95
	4260074480177	45743	Luxemburg	18,95
	4260074480252	45711	Mainz	18,95
	4260074480818	45780	Marbach am Neckar	18,95
	4260074480368	45750	Mönchen-gladbach	18,95
	4260074481150	45830	Mülheim an der Ruhr	18,95
	4260074480078	45738	München	18,95
	4260074480092	45712	Münster	18,95
	4260074480856	45874	Oldenburg	18,95
	4260074480443	45758	Osnabrück	18,95
	4260074480184	45733	Rosenheim	18,95
	4260074481242	45839	Rügen	18,95
	4260074480191	45746	Saarbrücken	18,95
	4260074480702	45773	Schwabach	18,95
	4260074480979	45870	Schwerin	18,95
	4260074480108	45700	Stuttgart	18,95
	4260074481433	45859	Südeifel, Regiomemo	18,95
	4260074480047	45719	Wien	18,95
	4260074480757	45717	Ulm NEU	18,95

Bekannte Spieleklassiker für Deine Region



Puzzle

Bleib locker



Bekannter Spieleklassiker in regionaler Fassung. 55 regionalbezogene Ereigniskarten sorgen für mehr Action und Spielspaß.



Beliebtes Mitnahmeprodukt und Geschenk für Kinder, Enkel, Oma/Opa ...

Quartett





Puzzle				
	EAN	GeoNr.		€ UVP
	4250275901366	31336	Würzburg	9,95
	4250275900574	31316	Nürnberg	9,95
	4250275900581	31328	Stuttgart	9,95

Quartett				
	ISBN	GeoNr.		€ UVP
	9783948979546	50268	Wohnmobil & Camping-busse Quartett	7,99
	9783948979553	50269	Das Wohnwagen Quartett	7,99
	9783948979560	50270	Das 4 x 4 Camper Quartett	7,99

Bleib locker				
	EAN	GeoNr.		€ UVP
	4250275900901	31400	Stuttgart	9,95
	4250275900840	31406	Berlin	9,95
	4250275900857	31407	München	9,95
	4250275901335	31416	Nürnberg	9,95
	4250275901281	31419	Lübeck	9,95
	4250275901649	31421	Deutschland	9,95

Outdoor I Freizeit

bikeline RadRegion

Radeln Sie mit unserer neuen Serie mit Herz und Vergnügen



- neues Radtourenbücher-Konzept für Radregionen
- breit gefächerte Auswahl der attraktivsten Radwege der Region
- inspirierende, zuverlässige und praxisnahe Informationen
- alle wichtigen Infos auf einem Blick
- perfekt für die Vorbereitung von Tages- und Wochenendtouren
- detailgetreue Landkarten
- Höhenprofile
- exakte GPS-Tracks zum Download
- Format 15 x 22 cm
- Maßstab: 1:50.000 oder 1:75.000
- mit dem bewährten Live-Update laufend aktualisiert

Radregion Rheinland
1 : 75.000, ca. 400 S., **€ 20,00**
Auslieferung: Dezember 2026, **GeoNr:** 85074
1. Aufl. 2026 **ISBN** 9783711103192

bikeline Übersichtswerk



EuroVelo

Europa per Fahrrad entdecken

- EuroVelo-Netz von Radfernwegen über den gesamten europäischen Kontinent
- 17 Radwege von 1.000 bis 10.000 km
- 90.000 Radkilometer durch 38 Länder
- Grundlage zur Reiseplanung
- ansprechende Gestaltung
- Format 15 x 22 cm
- Maßstab: 1:1.500.000
- Höhenprofile

Eurovelo
1 : 1.500.000, ca. 400 S., **€ 24,00**
Auslieferung: Oktober 2026, **GeoNr:** 85075
1. Aufl. 2026 **ISBN** 9783711103239

bikeline Radtourenbuch

Neuerscheinung



Ostalb-Radrunde
1 : 50.000, ca. 140 S., **€ 18,00**
Auslieferung: Juli 2026, **GeoNr:** 85077
1. Aufl. 2026 **ISBN** 9783711103246

bikeline Radtourenbücher

Aktualisierte Auflagen

Ausgewählte Titel mit Tipps für Tagestouren und sehenswerten Highlights!



Bodensee-Königssee-Radweg
Jetzt neu mit Tagestouren und Highlights!
1 : 50.000, 140 S., **€ 18,00**
Auslieferung: lieferbar, **GeoNr:** 85080
13. Aufl. 2026 **ISBN** 9783711103284



Donau-Radweg 1
Jetzt neu mit Tagestouren und Highlights!
1 : 50.000, 180 S., **€ 18,00**
Auslieferung: Mai 2026, **GeoNr:** 85083
28. Aufl. 2026 **ISBN** 9783711103468



Donau-Radweg 2
Jetzt neu mit Tagestouren und Highlights!
1 : 50.000, 200 S., **€ 18,00**
Auslieferung: lieferbar, **GeoNr:** 85076
39. Aufl. 2026 **ISBN** 9783711103130



Eder-Radweg • Diemel-Radweg
1 : 50.000, ca. 120 S., **€ 17,00**
Auslieferung: Juni 2026, **GeoNr:** 85084
4. Aufl. 2026 **ISBN** 9783711103390



Eger-Radweg • Ohře-Radweg
Jetzt neu mit Highlights!
1 : 50.000, ca. 100 S., **€ 17,00**
Auslieferung: Juni 2026, **GeoNr:** 85085
3. Aufl. 2026 **ISBN** 9783711103475



Radregion Elsass
1 : 75.000, 200 S., **€ 19,00**
Auslieferung: lieferbar, **GeoNr:** 85086
11. Aufl. 2026 **ISBN** 9783711103338



Enns-Radweg
Jetzt neu mit Highlights!
1 : 50.000, 120 S., **€ 17,00**
Auslieferung: lieferbar, **GeoNr:** 85078
9. Aufl. 2026 **ISBN** 9783711103314



Fränkischer WasserRadweg
1 : 50.000, ca. 140 S., **€ 18,00**
Auslieferung: Juli 2026, **GeoNr:** 85087
2. Aufl. 2026 **ISBN** 9783711103406



Maas-Radweg
1 : 75.000, 180 S., **€ 18,00**
Auslieferung: lieferbar, **GeoNr:** 85088
3. Aufl. 2026 **ISBN** 9783711103277



Moldau-Radweg
Jetzt neu mit Highlights!
1 : 50.000, ca. 140 S., **€ 18,00**
Auslieferung: Juli 2026, **GeoNr:** 85089
6. Aufl. 2026 **ISBN** 9783711103420



Neckartal-Radweg
Jetzt neu mit Tagestouren und Highlights!
1 : 50.000, 172 S., **€ 17,00**
Auslieferung: lieferbar, **GeoNr:** 85090
22. Aufl. 2026 **ISBN** 9783711103369



Nord-Ostsee-Kanal-Route
1 : 50.000, 100 S., **€ 18,00**
Auslieferung: lieferbar, **GeoNr:** 85091
6. Aufl. 2026 **ISBN** 9783711103253



Oder-Neiße-Radweg
1 : 75.000, ca. 160 S., **€ 18,00**
Auslieferung: Mai 2026, **GeoNr:** 85092
16. Aufl. 2026 **ISBN** 9783711103413



Ostseeküsten-Radweg 2
Jetzt neu mit Tagestouren und Highlights!
1 : 50.000, 180 S., **€ 18,00**
Auslieferung: lieferbar, **GeoNr:** 85093
19. Aufl. 2026 **ISBN** 9783711103321



Ostseeküsten-Radweg 3
Jetzt neu mit Highlights!
1 : 75.000, ca. 112 S., **€ 18,00**
Auslieferung: Mai 2026, **GeoNr:** 85094
7. Aufl. 2026 **ISBN** 9783711103451



RuhrtalRadweg
1 : 50.000, ca. 100 S., **€ 17,00**
Auslieferung: Mai 2026, **GeoNr:** 85095
13. Aufl. 2026 **ISBN** 9783711103383



Via Claudia Augusta
Jetzt neu mit Tagestouren und Highlights!
1 : 75.000, ca. 180 S., **€ 18,00**
Auslieferung: Mai 2026, **GeoNr:** 85096
13. Aufl. 2026 **ISBN** 9783711103291



ViaRhôna
Jetzt neu mit Tagestouren und Highlights!
1 : 75.000, 200 S., **€ 18,00**
Auslieferung: lieferbar, **GeoNr:** 85079
5. Aufl. 2026 **ISBN** 9783711103260



Elbe River Trail 1
1 : 75.000, ca. 160 S., **€ 20,00**
Auslieferung: Juli 2026, **GeoNr:** 63964
5. Aufl. 2026 **ISBN** 9783711103499



Lake Constance Cycle Route
Jetzt neu mit Tagestouren und Highlights!
1 : 50.000, ca. 132 S., **€ 20,00**
Auslieferung: November 2026, **GeoNr:** 63965
1. Aufl. 2027 **ISBN** 9783711103505

Radkarte

Aktualisierte Auflage



RK-ELSS
1 : 75.000, wetter- und reißfest, **€ 10,00**
Auslieferung: lieferbar, **GeoNr:** 63898
6. Aufl. 2026 **ISBN** 9783711103307

Übersichtswerk

Aktualisierte Auflage



Radfernwege Deutschland
1 : 500.000, ca. 768 S., **€ 16,00**
Auslieferung: Juni 2026, **GeoNr:** 85081
15. Aufl. 2026 **ISBN** 9783711103352

bikeline

Aktuelle Top-Titel

Radtourenbücher

Deutschland Radfernwege



€ 16,00

GeoNr. 85081
ISBN 9783711103352

Alpe Adria Radweg



€ 18,00

GeoNr. 85066
ISBN 9783711102867

Donau-Radweg 2



€ 18,00

GeoNr. 85076
ISBN 9783711103130

E-Bike-Guide Deutschland



€ 18,00

GeoNr. 63613
ISBN 9783711102973

Radfernwege Frankreich



€ 15,00

GeoNr. 85036
ISBN 9783711102911

Via Claudia Augusta



€ 18,00

GeoNr. 85096
ISBN 9783711103291

Weser-Radweg



€ 18,00

GeoNr. 85060
ISBN 9783711103093

Donau-Radweg 1



€ 18,00

GeoNr. 85083
ISBN 9783711103468

Bodensee-Königssee-Radweg



€ 18,00

GeoNr. 85080
ISBN 9783711103284

Elbe-Radweg 1



€ 18,00

GeoNr. 85067
ISBN 9783711103147

Ostseeküsten-Radweg 2



€ 18,00

GeoNr. 85093
ISBN 9783711103321

Mosel-Radweg



€ 16,90

GeoNr. 85009
ISBN 9783711102317

bikeline
Aktuelle Top-Titel

Radtourenbücher

Bodensee-Radweg



€ 18,00

GeoNr. 85042
ISBN 9783711102836

Main-Radweg



€ 16,90

GeoNr. 85023
ISBN 9783711102409

Altmühltal-Radweg



€ 17,00

GeoNr. 85062
ISBN 9783711103123

Neckartal-Radweg



€ 17,00

GeoNr. 85090
ISBN 9783711103369

Loire-Radweg



€ 18,00

GeoNr. 85044
ISBN 9783711102980

Radfernwege Österreich, Schweiz, Italien



€ 15,00

GeoNr. 85039
ISBN 9783711102744

Rhein-Radweg 3



€ 18,00

GeoNr. 85055
ISBN 9783711102935

Rhein-Radweg 2



€ 15,90

GeoNr. 63677
ISBN 9783711101884

Ruhrtal-Radweg



€ 17,00

GeoNr. 85095
ISBN 9783711103383

Isar-Radweg



€ 17,00

GeoNr. 85070
ISBN 9783711103178

München - Venezia



€ 17,90

GeoNr. 85020
ISBN 9783711102362

Donau-Radweg 3



€ 18,00

GeoNr. 85043
ISBN 9783711102720

bikeline
Aktuelle Top-Titel

Radkarten

ÜK Radfernwege Deutschland
1:650.000



€ 5,00

GeoNr. 63876
ISBN 9783711101341

9 783711 101341

Elsass Süd
1:75.000



€ 10,00

GeoNr. 63898
ISBN 3783711103307

9 783711 103307

Bodensee
1:75.000



€ 10,00

GeoNr. 63653
ISBN 9783711103017

9 783711 103017

Ostfriesland & Inseln
1:75.000



€ 10,00

GeoNr. 63897
ISBN 9783711103161

9 783711 103161

Allgäu
1:75.000



€ 7,90

GeoNr. 63858
ISBN 9783850008921

9 783850 008921

Salzkammergut
1:75.000



€ 10,00

GeoNr. 63894
ISBN 9783711102652

9 783711 102652

Breisgau
1:75.000



€ 7,90

GeoNr. 63851
ISBN 9783850007962

9 783850 007962

Elsass Nord
1:75.000



€ 7,90

GeoNr. 63880
ISBN 9783711101402

9 783711 101402

Berlin
1:25.000



€ 7,90

GeoNr. 63871
ISBN 9783711100757

9 783711 100757

Pfaffenwinkel
1:75.000



€ 7,90

GeoNr. 63641
ISBN 9783850009164

9 783850 009164

Südtirol
1:100.000



€ 10,00

GeoNr. 63896
ISBN 9783711102676

9 783711 102676

Hamburg
1:20.000



€ 8,90

GeoNr. 63881
ISBN 9783711101792

9 783711 101792

Hikeline
Aktuelle Top-Titel

Wanderführer

Fernwanderwege Deutschland

€ 10,00

GeoNr. 63198
ISBN 9783711101419



Fernwanderwege Alpen

€ 22,00

GeoNr. 63197
ISBN 9783711102423



Malerweg

€ 13,00

GeoNr. 63178
ISBN 9783711102539



Albstieg

€ 12,90

GeoNr. 63168
ISBN 9783711101327



Taubertal Panoramaweg

€ 15,00

GeoNr. 63182
ISBN 9783711102898



Hohes Venn

12,90

GeoNr. 63160
ISBN 9783711100160



Westweg Schwarzwald

€ 13,90

GeoNr. 63170
ISBN 9783711101716



Rheinsteig

€ 11,90

GeoNr. 63154
ISBN 9783850009997



66-Seen Weg

€ 13,90

GeoNr. 63176
ISBN 9783711101624



Schluchtensteig

€ 14,00

GeoNr. 63175
ISBN 9783711102577



Kammweg

€ 12,90

GeoNr. 63156
ISBN 9783711100344



Hermannshöhen

12,90

GeoNr. 63159
ISBN 9783711100382



BERG&TAL

NEU



Marianne Heilmannseder
Meine Würm
Eine erwanderte Flusslandschaft
Aktualisierte Auflage 2025
128 Seiten, durchgehend farbig bebildert sowie einer Übersichtskarte, gebunden
Format 16,5 x 24,5 cm
Auslieferung: lieferbar
GeoNr. 35237
ISBN 9783939499725
€ 24,90

9 783939 499725

NEU



Peter Gebhardt
Zwischen Himmel und Rom
- Tra Cielo e Roma -
Ein Abruzzen-Krimi
1. Auflage 2026
160 Seiten, Format 14 x 21 cm
Klappenbroschur
Auslieferung: September 2026
GeoNr. 35238
ISBN 9783939499732
€ 16,90

9 783939 499732

NEU



Rudolf Landolt
La Vía de la Plata
Von Sevilla nach Santiago de Compostela
Ein Hippie auf dem Jakobsweg
1. Auflage 2026
244 Seiten, Format 14 x 21 cm
Klappenbroschur
Auslieferung: November 2026
GeoNr. 35239
ISBN 9783939499749
€ 19,90

9 783939 499749



➥ **aktualisierte Neuauflage**

Frank Gerbert
Alpenüberquerungen
Meine 10 Routen übers Gebirge von Nord nach Süd
Aktualisierte und verbesserte Neuauflage 2026 mit GPS-Daten für alle Etappen, 256 Seiten, durchgehend farbig bebildert, zahlreiche Routenkarten und eine Übersichtskarte,
Format 16,5 x 23,5 cm, Klappenbroschur
Auslieferung: Juni 2026
GeoNr. 35240
ISBN 9783939499756
€ 24,90

9 783939 499756

Wander- Rad- und Freizeitkarten

➥ **bereits angekündigt**

GeoMap



Rad- und Freizeitkarte Ostfriesische Inseln
1:75 000
Auslieferung: lieferbar
GeoNr. 44182
ISBN 9783959650588
€ 9,95

9 783959 650588



Wander- und Freizeitkarte Nationalpark Eifel, Rureifel, Hohes Venn
1:50 000
Auslieferung: lieferbar
GeoNr. 44183
ISBN 9783959650595
€ 9,95

9 783959 650595



Freizeitkarte Freizeitregion Bodensee
1:60 000
Auslieferung: lieferbar
GeoNr. 44184
ISBN 9783959650601
€ 9,95

9 783959 650601



Rad- und Freizeitkarte Südliches Allgäu
1:75 000
Auslieferung: lieferbar
GeoNr. 44181
ISBN 9783959650571
€ 9,95

9 783959 650571



Pilgerkarte Jakobswege
Deutschland 1:1 Mio.
Westl. Europa 1:3 Mio.
Auslieferung: lieferbar
GeoNr. 44180
ISBN 9783959650564
€ 9,95

9 783959 650564



Straßenkarte Deutschland 2026/27
1:700 000
Auslieferung: lieferbar
GeoNr. 44179
ISBN 973959650557
€ 12,95

9 783959 650557

NEU im GeoCenter





MOUNTAIN
MOMENTS

Mountain Moments

Die schönsten Fotospots und Wanderungen in den Alpen

Seiten: 192
GeoNr: 50480
ISBN: 9783948723002
Preis: 31,99 €





Dolomiten

Die 30 schönsten Wanderungen und Fotospots

Seiten: 194
GeoNr: 50482
ISBN: 9783948723026
Preis: 33,99 €



Deutsche Alpen

Die schönsten Wanderungen vom Allgäu bis Berchtesgaden

Seiten: 212
GeoNr: 50483
ISBN: 9783948723101
Preis: 31,99 €

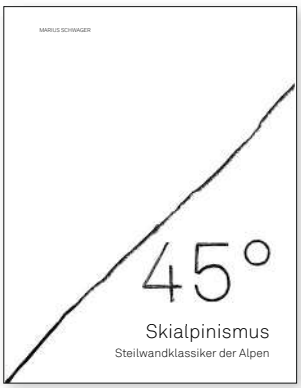

45°

Die schönsten Wanderungen vom Allgäu bis Berchtesgaden

Seiten: 232
GeoNr: 50485
ISBN: 9783948723125
Preis: 39,00 €







Mein Gipfelbuch

Du bist der Autor deiner Bergmomente

Seiten: 168
GeoNr: 50484
ISBN: 9783948723118
Preis: 14,90 €



Innsbruck Outdoor Guide

Die 60 schönsten Bergabenteuer

Seiten: 302
GeoNr: 50481
ISBN: 9783948723019
Preis: 28,90 €

Alpenvereinskarten 1:25.000

Auslieferung: Dezember 2026



NEU

30/2 Ötztaler Alpen / Weißkugel
Wege und Skitouren
GeoNr. 49222
ISBN 9783990661086
€ 11,50





NEU

30/4 Ötztaler Alpen / Nauderer Berge
Wege und Skitouren
GeoNr. 49221
ISBN 9783990661093
€ 11,50





NEU

30/5 Ötztaler Alpen / Geigenkamm
Wege und Skitouren
GeoNr. 49220
ISBN 9783990661079
€ 11,50





NEU

26 Silvrettagruppe
Wege und Skitouren
GeoNr. 49219
ISBN 9783990661161
€ 11,50





NEU

41 Schobergruppe
Wege und Skitouren
GeoNr. 49223
ISBN 9783990661154
€ 11,50





NEU

44 Hochalmspitze / Ankogel
Wege und Skitouren
GeoNr. 49203
ISBN 9783990661192
€ 11,50



Kalender

Die Welt der Berge 2027

Ein Bild, ein Text, ein Spruch ...



Der DAV-Kalender DIE WELT DER BERGE 2027 ist ein echtes Unikat - außergewöhnliche Stimmungen und dramatische Landschaftsfotos in Kombination mit passenden Texten auf transparenten Zwischenblättern.
Die imposanten Bilder bekannter Fotografen wirken durch ihre Größe und den hochwertigen Druck und laden ein zum Träumen, Erinnern und Pläneschmieden. Ein schönes Geschenk für alle Bergbegeisterten!

Die Welt der Berge 2027
Ein Bild, ein Text, ein Spruch...
Großformat 57 x 45 cm
gedruckt auf hochwertigem Kunstdruckpapier

Auslieferung: September 2026
GeoNr. 49224
ISBN 9783948256548
€ 35,90









Verständigung weltweit
Der Bestseller seit 1992



GeoNr. 20023 **22. Auflage**
ISBN 9783980880275
72 Seiten, 13 x 9 cm, **€ 8,90 (D)**

‚point it' sollte zum Standardgepäck jedes Reisenden gehören." Frankfurter Allgemeine Zeitung
„A simple but effective idea." The Times



GeoNr. 20035
ISBN 9783981925067
64 Seiten, 13 x 9 cm, **€ 7,90 (D)**

275 Fotos zeigen alles, was es zu sehen gibt: Bekanntes und Verstecktes, Kulturelles und Kurioses, Geschäfte, Gasthäuser, Biergärten ... Und natürlich auch das Oktoberfest.

Wandern auf Griechischen Inseln Seit 1999



GeoNr. 20032
ISBN 9783981925036
208 Seiten, 11 x 19 cm, **€ 18,90 (D)**



GeoNr. 20036
ISBN 9783981925074
196 Seiten, 11 x 19 cm, **€ 18,90 (D)**



GeoNr. 20025
ISBN 9783981404753
208 S., 11 x 19 cm, **€ 18,90 (D)**



GeoNr. 20029
ISBN 9783981925005
144 Seiten, 11 x 19 cm, **€ 16,90 (D)**



GeoNr. 20021
ISBN 9783981404722
112 Seiten, 11 x 19 cm, **€ 15,90 (D)**

Wandern für Inselspringer
Die Buchserie beschreibt 200 Wanderwege auf 34 Inseln der Kykladen und des Dodekanes. Mit genauen Karten, Zeitangaben, GPS-Punkten und Fotos markanter Stellen zur besseren Orientierung.

English ISBN see Backlist
ISBN français voir Backlist

➥ **alle Titel lieferbar**

Edition Graf editions

Wanderkarten Griechische Inseln

Auslieferung: lieferbar
je *€ 10,90

Anavasi maps & guides



10.27 **Amorgos**
1:32 000
GeoNr. 56913
ISBN 9789608195318



10.51 **Ikaria**
1:35 000
GeoNr. 56994
ISBN 9789609412575



10.41 **Kea (Tzia)**
1:20 000
GeoNr. 56920
ISBN 9789608195820



10.32 **Kalymnos**
1:25 000
GeoNr. 56917
ISBN 9789608195943



10.28 **Naxos**
1:40 000
GeoNr. 56914
ISBN 9789608195547



10.23 **Paros/Antiparos**
1:40 000/1:22 000
GeoNr. 56909
ISBN 9789608195363

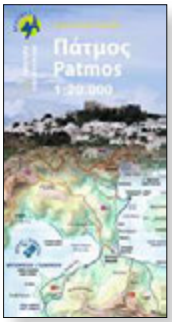

10.39 **Patmos**
1:20 000
GeoNr. 56928
ISBN 9789609412230
***€ 8,90**



10.52 **Samos**
1:45 000
GeoNr. 56998
ISBN 9786185823016



10.24 **Santorini**
1:25 000
GeoNr. 56941
ISBN 9789609412728



10.26 **Sifnos**
1:25 000
GeoNr. 56912
ISBN 9789608195240

Komplettes Verlagsprogramm siehe Backlist.

* unverbindlicher Bruttopreis

Detaillierte Informationen zu allen Produkten der Bayerischen Vermessungsverwaltung finden Sie unter www.geodaten.bayern.de

Neue Karten

ATK 25

Freizeit im Detail



ATK25-B06
Bad Neustadt
Auslieferung: lieferbar
GeoNr. 76677
€ 9,90

ISBN 978-3-98776-146-1



ATK25-A10
Ludwigsstadt
Auslieferung: lieferbar
GeoNr. 76676
€ 9,90

ISBN 978-3-98776-141-6

Für alle, die es genau wissen wollen, sind die Ausgaben der Amtlichen Topographischen Karten 1:25 000 (ATK25) die perfekte Unterlage. Auf der bewährten amtlichen Grundlage sind Wander- und Radwanderwege einschließlich touristischer Informationen detailgetreu abgebildet.

Eine plastische Geländedarstellung gibt die Landschaft anschaulich wieder und das UTM-Kilometergitter gewährleistet dem GPS-Nutzer Koordinatensicherheit.

Vorder- und Rückseite eines ATK25-Blattes bilden ca. 20 km x 20 km Landschaftsfläche ab.



ATK25-G07
Markt Erlbach
Auslieferung: lieferbar
GeoNr. 76686
€ 9,90

ISBN 978-3-98776-157-7



ATK25-D15
Waldsassen
Auslieferung: lieferbar
GeoNr. 76685
€ 9,90

ISBN 978-3-98776-145-4



ATK25-J10
Eichstätt
Auslieferung: lieferbar
GeoNr. 76675
€ 9,90

ISBN 978-3-98776-140-9



ATK25-P09
Weilheim i.OB
Auslieferung: lieferbar ab Juli
GeoNr. 76692
€ 9,90

ISBN 978-3-98776-159-1

von Bayern

Landesamt für Digitalisierung, Breitband und Vermessung

UK 50

Freizeit kompakt



UK50-32
Naturpark Augsburg - Westliche Wälder
Auslieferung: Juni
GeoNr. 72639
€ 9,90

ISBN 978-3-98776-161-4

UK50-38
Kneippland® - Unterallgäu
Auslieferung: lieferbar
GeoNr. 72637
€ 9,90

ISBN 978-3-98776-060-0

Die beliebten Umgebungskarten 1:50 000 (UK50) bieten ein zusammenhängendes Tourismusgebiet mit kompakter Freizeitinformation. Durch den engen Kontakt mit Wandervereinen und Tourismusbüros erhält der Kartennutzer verlässliche Informationen aus erster Hand.

Das UTM-Koordinatengitter, sowie die plastische Geländedarstellung sind weiterhin bewährter Bestandteil der Karte. Die UK50 ist ein ideales Orientierungsmittel für Wanderer und Radfahrer.

Vorder- und Rückseite der UK50 bilden ca. 40 km x 50 km Landschaftsfläche ab.



UK50-42
München - Ost
Auslieferung: lieferbar
GeoNr. 72636
€ 9,90

ISBN 978-3-98776-061-7



UK50-52
Tölzer Land - Starnberger See
Auslieferung: lieferbar
GeoNr. 72638
€ 9,90

ISBN 978-3-98776-066-2

ATK 100

Freizeit im Überblick



ATK100-7
Oberpfälzer Wald
Auslieferung: lieferbar
GeoNr. 76450
€ 9,90

ISBN 978-3-98776-007-5



ATK100-11
Bayerischer Wald
Auslieferung: lieferbar
GeoNr. 76449
€ 9,90

ISBN 978-3-98776-011-2

Die Kartenserie Amtliche Topographische Karte 1:100 000 (ATK100) bietet dem Kartennutzer einen ausgezeichneten Überblick über einen größeren Bereich und ist damit bestens für weiträumige Freizeittouren geeignet.

Die amtliche Kartengrundlage mit UTM-Koordinatengitter wird durch Radwege und Fernwanderwege sowie ausgewählte touristische Informationen und Sehenswürdigkeiten ergänzt. Die klare Kartengrafik in Verbindung mit der plastischen Landschaftsdarstellung ermöglicht eine leichte Lesbarkeit.

Vorder- und Rückseite eines ATK100-Blattes bilden ca. 85 km x 90 km Landschaftsfläche ab.

Korsika - Corse
IGN TOP 25T



NEU



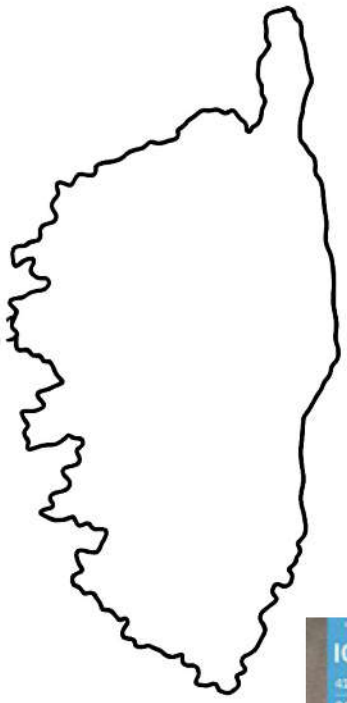









Barcode	ISBN	GeoNr.	Korsika - Corse 1:25.000	€
9 782758 559542	9782758559542	8452	4149OT Calvi-Cirque de Bonifatu - PNR de Corse	21,00*
9 782758 559559	9782758559559	8453	4150OT Porto-Calanche de Piana - PNR de Corse	21,00*
9 782758 559566	9782758559566	8454	4151OT Vico-Cargèse - Golfe de Sagone - PNR de Corse	21,00*
9 782758 559573	9782758559573	8455	4153OT Ajaccio - Îles Sanguinaires	21,00*
9 782758 559580	9782758559580	8456	4154OT Propriano - Golfe de Valinco	21,00*
9 782758 559597	9782758559597	8457	4249OT L' Île Rousse - PNR de Corse	21,00*
9 782758 559603	9782758559603	8458	4250OT Corte - Monte Cinto - PNR de Corse	21,00*
9 782758 559627	9782758559627	8459	4251OT Monte D'Oro-Monte Rotondo- PNR de Corse	21,00*
9 782758 559641	9782758559641	8460	4252OT Monte Renose - Bastelica - PNR de Corse	21,00*
9 782758 559665	9782758559665	8461	4253ET Aiguilles de Bavella-Solenzara - PNR de Corse	21,00*
9 782758 559689	9782758559689	8462	4253OT Petreto-Bicchisano - Zicavo - PNR de Corse	21,00*
9 782758 559696	9782758559696	8463	4254ET Porto-Vecchio - PNR de Corse	21,00*
9 782758 559702	9782758559702	8464	4254OT Sartène-Montagne de Cagna - PNR de Corse	21,00*
9 782758 559719	9782758559719	8465	4255OT Bonifacio	21,00*
9 782758 559726	9782758559726	8466	4347OT Cap Corse	21,00*
9 782758 559733	9782758559733	8467	4348OT Bastia - Golfe de Saint-Florent	21,00*
9 782758 559740	9782758559740	8468	4349OT Vescosato - Castagniccia - PNR de Corse	21,00*
9 782758 559757	9782758559757	8469	4351OT Cervione - PNR de Corse	21,00*
9 782758 559764	9782758559764	8470	4352OT Aléria- Ghisonaccia - PNR de Corse	21,00*

* unverbindliche Preisempfehlung

Trend-Reiseziel 2026: Korsika

MoTourMedia
MOTOURBOOK



Korsika
Die schönsten Motorrad-Touren
160 Seiten, Format 20,5 x 14,4 cm
GeoNr. 17422
ISBN 9783939997986
€ 24,00

9 783939 997986

MoTourMedia
MOTOURMAPS



Korsika 1:150 000
Laminierte Auto- und Motorrad-Straßenkarte
GeoNr. 17471
ISBN 9783939997665
€ 12,80

9 783939 997665

WOMO-Verlag



Korsika
Entdeckertouren mit dem Wohnmobil
312 Seiten, Format 21,4 x 11,3 cm
GeoNr. 51089
ISBN 9783869030395
€ 23,00

9 783869 030395

TVV Touristik-Verlag



FolyMap
Korsika 1:250 000
Folierte Straßen- und Tourenkarte
GeoNr. 36048
ISBN 9783965990111
€ 8,95

9 783965 990111



Motorrad-Reiseführer Korsika
192 Seiten
Format 20,8 x 14,6 cm
GeoNr. 36055
ISBN 9783937063386
€ 22,95

9 783937 063386



Motorradkarten Set Korsika/Sardinien
6 Karten mit eingezeichneten Motorradtouren
1:250 000
GeoNr. 36092
ISBN 9783965990319
€ 12,95

9 783965 990319

Naturzeit Reiseverlag



Wanderführer Korsika mit Kindern
312 Seiten, Format 21,5 x 11,6 cm
GeoNr. 36638
ISBN 9783944378398
€ 22,00

9 783944 378398

Ralph von Bordelius Verlag



Reiseführer Korsika
Entdecken – Erleben – Genießen
176 Seiten, Format 20,4 x 13,4 cm
GeoNr. 30205
ISBN 9783943130041
€ 19,80

9 783943 130041

DKV Deutscher Kanuverband



Kanuführer
Südfrankreich/Korsika
Band 3
512 Seiten, Format 16,5 x 11,3 cm
GeoNr. 35063
ISBN 9783937743714
€ 24,80

9 783937 743714

NEU



Wanderlust Alpen

Die schönsten Wanderwege der Alpen
Sprache: deutsch
Softcover, 336 Seiten
Format 24 x 19,5 cm
Auslieferung: Juni 2026
ISBN 9783967042788
€ 30,00

9 783967 042788

Sprache deutsch

NEU



Wanderlust

Unterwegs auf legendären Wegen
Sprache: deutsch
Softcover, 256 Seiten
Format 24 x 19,5 cm
Auslieferung: Juni 2026
ISBN 9783967042771
€ 30,00

9 783967 042771

Sprache deutsch

NEU



Wanderlust British and Irish Isles

Hiking the Trails of Great Britain and Ireland
Sprache: englisch
Softcover, 304 Seiten
Format 24 x 19,5 cm
Auslieferung: Juni 2026
ISBN 9783967042498
€ 30,00

9 783967 042498

NEU



Wanderlust Europe

The Great European Hike
Sprache: englisch
Softcover, 325 Seiten
Format 24 x 19,5 cm
Auslieferung: Juni 2026
ISBN 9783967042481
€ 30,00

9 783967 042481

NEU **Frühjahr 2026**



Wanderlust

Hiking on Legendary Trails
Sprache: englisch
Softcover, 256 Seiten
Format 24 x 19,5 cm
Auslieferung: lieferbar
ISBN 9783967042139
€ 30,00

9 783967 042139

NEU **Frühjahr 2026**



Wanderlust USA

The Great American Hike
Sprache: englisch
Softcover, 320 Seiten
Format 24 x 19,5 cm
Auslieferung: lieferbar
ISBN 9783967042146
€ 30,00

9 783967 042146

VERKAUFSIMPULSE FÜR DIE REISESAISON

Drei Verlage. Drei starke Impulse für Ihr Reisebuchsortiment.

Radreise-Kompetenz für Ihr Sortiment

bikeline-Aktion

Über **400** lieferbare Titel

Stellen Sie aus über 400 lieferbaren bikeline-Titeln Ihr individuelles Aktionspaket zusammen.



Für Reisen abseits des Gewöhnlichen

Iwanowski's Reisehandbuch-Aktion

Iwanowski's Reisehandbücher stehen seit 1983 für individuelles Reisen, fundierte Tipps und besondere Kompetenz für Afrika, den USA, Europa und Fernreisezielen.



Für Urlaub, Kurztrip und Mitnahmegeschäft

GoVista-Aktion

45 lieferbare Titel

Wählen Sie aus über 40 lieferbaren Titeln Ihr passendes Aktionspaket für aufmerksamkeitsstarke Platzierungen.



Ihr GeoCenter-Außendienst informiert Sie gerne über die für Sie geltenden Aktionskonditionen.

Reiseführer

lonely planet

Get to the heart of Japan



Love Japan

Meet the real Japan and fall in love with its culture, customs, traditions and people in this illuminative exploration of one of the most extraordinary countries on the planet.

ISBN	9781806532995
PUB DATE	September 2026
PRICE	€34,90



New editions



Japan 19

ISBN	9781838698140
PUB DATE	July 2026
PRICE	€30,50



Experience Japan 3

ISBN	9781838697587
PUB DATE	July 2026
PRICE	€27,50



Tokyo 15

ISBN	9781838699703
PUB DATE	July 2026
PRICE	€25,90



Pocket Tokyo 11

ISBN	9781838699239
PUB DATE	July 2026
PRICE	€16,50

First editions



Hokkaido 1

ISBN	9781837588190
PUB DATE	July 2026
PRICE	€25,90



Okinawa & the Southwest Islands 1

ISBN	9781837588206
PUB DATE	July 2026
PRICE	€25,90



Journey Shikoku Pilgrimage 1

ISBN	9781837588213
PUB DATE	July 2026
PRICE	€27,50

FIND OUT MORE: TRADE.LONELYPLANET.COM

IWANOWSKI'S REISEBUCHVERLAG

Aktuelle Top-Titel

Reisehandbücher

Namibia

€ 29,95

Prolit-Nr. 7292
ISBN 9783861972921



Kanada - Westen

€ 29,95

Prolit-Nr. 7280
ISBN 9783861972808



Oman

€ 24,95

Prolit-Nr. 7286
ISBN 9783861972860



Botswana

€ 28,95

Prolit-Nr. 7291
ISBN 9783861972914



Finnland

€ 27,95

Prolit-Nr. 7273
ISBN 9783861972730



Seychellen

€ 24,95

Prolit-Nr. 7293
ISBN 9783861972938



Polen

€ 27,95

Prolit-Nr. 7287
ISBN 9783861972877



Uganda

€ 29,95

Prolit-Nr. 2785
ISBN 9783861972853



Guadeloupe

€ 24,95

Prolit-Nr. 7266
ISBN 9783861972662



Südafrika

€ 29,95

Prolit-Nr. 7259
ISBN 9783861972594



Karibik Kleine Antillen

€ 29,95

Prolit-Nr. 7283
ISBN 9783861972839



Costa Rica

€ 29,95

Prolit-Nr. 7277
ISBN 9783861972778



DEUTSCHE ERST-AUSGABE

IWANOWSKI'S REISEBUCHVERLAG

Angola ist ein faszinierendes Reiseland voller Kontraste: Traumhafte Atlantikstrände, die imposanten Kalandula-Wasserfälle, die geheimnisvolle Namibe Wüste im Süden und üppige Regenwälder im Norden.

In der Hauptstadt Luanda treffen portugiesische Kolonialarchitektur, Musik und moderne Kultur aufeinander. Nationalparks, traditionelle Dörfer und unberührte Natur machen Angola besonders für Abenteurer und Entdecker attraktiv.



Angola
Hrsg. Michael Iwanowski
Mit Extra-Reisekarte und Karten-Download
1. Auflage; ca. 256 Seiten
Auslieferung: November 2026
Prolit-Nr. 7294
ISBN 9783861972945
€ 19,90

Iwanowski's 40 Jahre Reiseführer



Ruanda
Heiko Hooge
Mit Extra-Reisekarte und Karten-Download
3. Auflage; ca. 360 Seiten
Auslieferung: September 2026
Prolit-Nr. 7295
ISBN 9783861972952
€ 22,95



Mauritius mit Rodrigues
Stefan Blank & Ulrike Niederer
Mit Extra-Reisekarte und Karten-Download
7. Auflage; ca. 288 Seiten
Auslieferung: September 2026
Prolit-Nr. 7296
ISBN 9783861972969
€ 24,95



101 Zypern
Marike Langhorst
Mit Übersichtskarten in den Innenklappen
1. Auflage; ca. 250 Seiten
Auslieferung: Oktober 2026
Prolit-Nr. 7267
ISBN 9783861972679
€ 19,95



Seychellen
Stefan Blank & Ulrike Niederer
Mit zahlreichen Abbildungen und Karten
3. Auflage; 288 Seiten
bereits lieferbar
Prolit-Nr. 7293
ISBN 9783861972938
€ 24,95

Reise-Lesebücher – Für Entdecker und Genießer



Auslieferung: September 2026

Diese MANA-Verlags-Reihe ist die Reihe für Genießer. Die Autorinnen Almut Irmscher und Gunhild Hexamer erzählen auf unterhaltsame Art von Land und Leuten, von der Geschichte und charakteristischen Besonderheiten. Passende Rezepte zaubern landestypische Geschmackserlebnisse an den Gaumen der Leser:innen.



viele landestypische Rezepte

Barcode	ISBN	GeoNr.	Titel	€
	9783955032951	50690	Das Grönland-Lesebuch NEU	19,80
	9783955031466	50625	Das Portugal-Lesebuch NEU	19,80
	9783955032524	50664	Das Amsterdam-Lesebuch	18,00
	9783955032586	50666	Das Bayern-Lesebuch	18,00
	9783955032715	50671	Das Cornwall-Lesebuch	18,00
	9783955031336	50619	Das Dänemark-Lesebuch	18,00
	9783955031428	50622	Das England-Lesebuch	18,00
	9783955032548	50665	Das Florida-Lesebuch	15,00
	9783955031527	50627	Das Griechenland-Lesebuch	19,80
	9783955032401	50660	Das Hamburg-Lesebuch Top-seller	15,00
	9783955031367	50620	Das Irland-Lesebuch	18,00
	9783955031275	50617	Das Island-Lesebuch	18,00
	9783955031497	50626	Das Italien-Lesebuch	12,50
	9783955032036	50645	Das Kalifornien-Lesebuch	12,50
	9783955031862	50642	Das Kanada-Lesebuch Osten	12,50
	9783955031893	50643	Das Kanada-Lesebuch Westen	12,50
	9783955031800	50640	Das Kroatien-Lesebuch	18,00
	9783955032005	50644	Das Namibia-Lesebuch	18,00
	9783955032845	50682	Das Neuseeland-Lesebuch	18,00
	9783955032159	50648	Das Nordsee-Lesebuch	12,50
	9783955031305	50618	Das Norwegen-Lesebuch	18,00
	9783955032609	50667	Das Österreich-Lesebuch	18,00
	9783955032128	50647	Das Ostsee-Lesebuch	12,50
	9783955032692	50670	Das Provence-Lesebuch	18,00
	9783955032371	50659	Das Rom-Lesebuch	15,00
	9783955032319	50657	Das Sardinien-Lesebuch	12,50
	9783955031398	50621	Das Schottland-Lesebuch	18,00
	9783955031770	50639	Das Schweden-Lesebuch	18,00
	9783955032937	50688	Das Sizilien-Lesebuch	19,80
	9783955032098	50649	Das Spanien-Lesebuch	12,50
	9783955031831	50641	Das Toskana-Lesebuch	18,00
	9783955032180	50650	Das USA-Lesebuch	12,50
	9783955032432	50663	Das Venedig-Lesebuch	18,00
	9783955032340	50658	Das Wien-Lesebuch Top-seller	15,00

Abenteuer REISEN – Die Faszination fremder Welten



Fremdes Neuseeland
Te Araroa - Der lange Weg
ca. 272 Seiten
Format 20 x 12 cm
Auslieferung: September 2026
GeoNr. 50689
ISBN 9783955032999
€ 24,80

9 783955 032999



- Ein Selbstfindungsabenteuer!
- Als Frau allein auf dem längsten Track Neuseelands





CrossMedia
Digitale Infos zusätzlich!

Wander-Reiseführer – Auf dem sicheren Weg



➥ **bereits angekündigt**

Wandern in Neuseeland
334 Seiten
Format 20 x 12 cm
Auslieferung: lieferbar
GeoNr. 50684
ISBN 9783955032869
€ 24,00

9 783955 032869

Mit GPS-Daten für alle Tracks!



- Über 30 Tracks auf der Nord- und Südinsel
- Familienwanderungen & alle Great Walks



Länderporträt PREMIUM – Alles, was Sie wissen müssen



Island
424 Seiten
Format 24 x 17,5 cm
Auslieferung: lieferbar
GeoNr. 50656
ISBN 9783955032494
€ 39,80

9 783955 032494



- vielschichtiges und aktuelles Porträt des jeweiligen Landes
- Das Coffee Table Book im Reisesortiment!
- Sachbuch, Bildband und Reiseführer zugleich





gesamtes Verlagsprogramm siehe Backlist

MICHAEL FRIEDEL

Faszinierende Bildbände von einem der bekanntesten Bildjournalisten Deutschlands

NEUE aktualisierte erweiterte Auflage



Malediven
144 Seiten, Format 30 x 21,5 cm
Auslieferung: lieferbar
GeoNr. 30561
ISBN 9783929489620
€ 32,90

9 783929 489620


Malediven


Malediven


Malediven


Malediven

PopOut Maps

Handliche Stadtpläne mit Straßenregister und Spezialfaltung





Verkaufsdisplay
leer für 20 Karten
Maße: 7 x 14 cm
GeoNr. 89230

NEU



Tokyo Double
Auslieferung: November 2026
GeoNr. 49535
ISBN 9781917131827
***€ 8,50**

9 781917 131827

NEU



York Single
Auslieferung: Oktober 2026
GeoNr. 49533
ISBN 9781917131834
***€ 6,95**

9 781917 131834

NEU



New York Double
Auslieferung: November 2026
GeoNr. 49534
ISBN 9781917131810
***€ 8,50**

9 781917 131810

➥ **bereits angekündigt**



Barcelona Double
Auslieferung: Mai 2026
GeoNr. 49531
ISBN 9781917131735
***€ 8,50**

9 781917 131735

➥ **bereits angekündigt**



Venice Double
Auslieferung: Mai 2026
GeoNr. 49532
ISBN 9781917131742
***€ 8,50**

9 781917 131742

* unverbindlicher Bruttopreis

Urlaub • Kultur • Verkehr

Verlag Unterwegs

Autokennzeichen



Bestseller NEU **aufgelegt**

11/10 Autokennzeichen Buch
GeoNr. 33277
ISBN 9783861124177
€ 49,50

5/5 Autokennzeichen Buch
GeoNr. 33276
ISBN 9783861124160
€ 24,75

Das neue große Autokennzeichen Buch
Über eine halbe Millionen mal verkauft
und nun neu aufgelegt!
Neue Kennzeichen – Alte Kennzeichen:
WIR HABEN SIE ALLE! Ausführlich beschrieben.
108 Seiten plus Aufklappkarte, Format 11 x 18,5 cm
Auslieferung: lieferbar
GeoNr. 33275
ISBN 9783861124139
€ 4,95

NEU



Der große Autokennzeichen Atlas
für Deutschland und Europa
Alle Kennzeichen Deutschlands und
Europas exakt erklärt.
256 Seiten, Format 12,5 x 18,5 cm
Auslieferung: lieferbar
GeoNr. 33289
ISBN 9783861124221
€ 8,95



Das große Autokennzeichen
Mitmachbuch für KINDER
Rätseln, ausmalen, mitmachen
& lernen: So werden die Kleinen
kinderleicht zu Kennzeichen-
Experten!
128 Seiten, Format 13,5 x 21 cm
Auslieferung: lieferbar
GeoNr. 33273
ISBN 9783861123866
€ 12,00

Literatur zum Reisen

NEU



Sibylle Kappel
Rosenkrieg
Ein Bodensee-Krimi
Kommissarin Bianchi wird zu einem
Mordfall auf der Insel Mainau gerufen.
Die Getötete: Ausgerechnet die Braut! Für
wen wird es nun lebenslänglich heißen?
Auslieferung: lieferbar
GeoNr. 33299
ISBN 9783907301890
€ 16,00

NEU



Thomas A. Herrig
Die UMschreibung eines Lebens
Was passiert, wenn ein Leben sich gegen
jede Vorgabe selbst neu schreibt?
Thomas A. Herrig erzählt seine wahre
Geschichte voller Rückschläge, Durchbrüche,
Begegnungen mit Literaturgrößen, einer Reise
durch Medien, Theater, Universitäten und mit
einer nie ganz greifbaren Berufung.
Auslieferung: Mai 2026
GeoNr. 33294
ISBN 9783907301876
€ 26,00

Freizeitführer



Freizeitführer
Deutschland 2026/2027
300 Seiten
Format 13 x 18,5 cm
Auslieferung: lieferbar
GeoNr. 33293
ISBN 9783861124337
€ 14,90

Unsere Reiseführer

NEU



Reiseführer Kreta
Ca. 300 Seiten
Auslieferung: Juni 2026
GeoNr. 33292
ISBN 9783861124320
€ 19,00



Unterwegs
Reiseführer
180 - 240 Seiten
Auslieferung: lieferbar
Je € 14,90

Mehr-Erleben-Reihe

ca. 200 Seiten Bilder und Karten Format 13,5 x 20,5 cm **je € 15,00**



Mehr Erleben in Bulgarien
Auslieferung: Mai 2026
GeoNr. 32998
ISBN 9783861124290



Mehr Erleben in Konstanz
Auslieferung: Mai 2026
GeoNr. 32997
ISBN 9783861124306



Mehr Erleben am Bodensee
Auslieferung: lieferbar
GeoNr. 33297
ISBN 9783861124245



Mehr Erleben auf Ibiza
Auslieferung: lieferbar
GeoNr. 32993
ISBN 9783861124269



Mehr Erleben auf Lanzarote
Auslieferung: lieferbar
GeoNr. 32994
ISBN 9783861124276



Mehr Erleben auf Mallorca
Auslieferung: lieferbar
GeoNr. 32995
ISBN 9783861124252



Mehr Erleben in München
Auslieferung: lieferbar
GeoNr. 33278
ISBN 9783861124078



Mehr Erleben in New York
Auslieferung: lieferbar
GeoNr. 32996
ISBN 9783861124313



Mehr Erleben in Stockholm
Auslieferung: lieferbar
GeoNr. 33280
ISBN 9783861124061



Mehr Erleben in Zürich
Auslieferung: lieferbar
GeoNr. 32999
ISBN 9783861124283

Stofftaschen für unterwegs

Designed in Germany
Belastbar bis 30 kg
100% Baumwolle
Maschinenwäsche bis 30° C

UVP € 9,95



Erinnerungen sammeln ...
GeoNr. 33305
ISBN 9783861124405



Entdecke die Welt. Seite für Seite.
GeoNr. 33300
ISBN 9783861124351



First Class
GeoNr. 33306
ISBN 9783861124412



Unterwegs Beutel
GeoNr. 33303
ISBN 9783861124382



Camper
GeoNr. 33302
ISBN 9783861124375

Motive können leicht von den Abbildungen abweichen.

Logbücher

ca. 180 Seiten
Format 13,5 x 21 cm
je € 13,90



mit stivollem Farbschnitt

- Über 80 strukturierte Doppelseiten zum Ausfüllen und Reflektieren
- Geführte Fragen, Ankreuzfelder und freie Bereiche für persönliche Gedanken
- Viel Platz für individuelle Einträge, Erinnerungen und Entwicklungen
- Hochwertiges Papier für ein angenehmes Schreibgefühl
- Robustes Hardcover mit edler Folienveredelung (Gold oder Silber)
- Stilvoller Farbschnitt – individuell gestaltet (z. B. Sterne, Muster, Flaggen)
- Langlebige Fadenbindung für optimale Haltbarkeit
- Ideal als persönliches Tool oder besonderes Geschenk



Lese-Logbuch
Auslieferung: lieferbar
GeoNr. 33270
ISBN 9783861123996



Reise-Logbuch
Auslieferung: lieferbar
GeoNr. 33269
ISBN 9783861123910



1-Satz-Logbuch
Auslieferung: lieferbar
GeoNr. 33281
ISBN 9783861124122



Stimmungs-Logbuch
Auslieferung: lieferbar
GeoNr. 33285
ISBN 9783861124115



Lese-Logbuch Kinder/Jugendl.
Auslieferung: lieferbar
GeoNr. 33282
ISBN 9783861124146



Wut-Logbuch
Auslieferung: lieferbar
GeoNr. 33286
ISBN 9783861124092



Schwangerschafts-Logbuch
Auslieferung: lieferbar
GeoNr. 33284
ISBN 9783861124108



Lover-Logbuch
Auslieferung: lieferbar
GeoNr. 33283
ISBN 9783861124153



Traum-Logbuch
Auslieferung: lieferbar
GeoNr. 33268
ISBN 9783861123927



Wein-Logbuch
Auslieferung: lieferbar
GeoNr. 33267
ISBN 9783861123934

1000 Places To See Before You Die®

Reiseführer Deutschland/Tageskalender 2027



Travel-App inside

Vorteil der im LVD inkludierten App:

- **Der komplette Inhalt des Reiseführers ist im Lesemodus auf dem Smartphone, Tablet oder PC verfügbar**
- **Einheitliche und bessere Darstellung als beim eBook-Reader**
- **Brillante Bilder**
- **Lesezeichen setzen**
- **Durch bloßes Antippen im Lesemodus den POI auf der Karte anzeigen lassen**
- **Jeder Point of Interest (POI) ist einzeln navigierbar – zu Fuß, mit dem Rad oder Auto**
- **Kartendarstellung der POIs mit Filterfunktion**

1000 Places To See Before You Die
Reiseführer Deutschland

Format 13,4 x 19,0 cm
durchgehend vierfarbig
1256 Seiten
1150 farbige Abbildungen
Auslieferung: lieferbar
Prolit-Nr. 41922
ISBN 9783961419227
€ 29,90

9 783961 419227

Tageskalender 2027



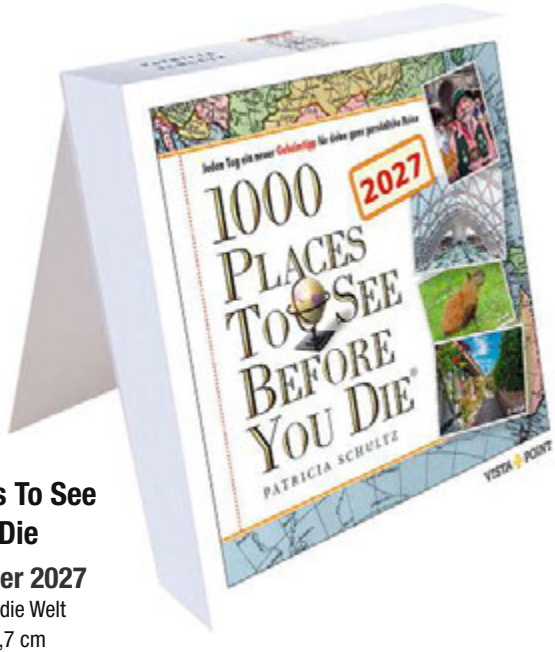

1000 Places To See Before You Die
Tageskalender 2027

In 365 Tagen um die Welt
Format 13,7 x 13,7 cm
durchgehend vierfarbig
mit Pappaufsteller und Wandaufhängung
320 Blätter, über 300 Fotos
Auslieferung: lieferbar
Prolit-Nr. 41944
ISBN 9783961419449
€ 15,00

9 783961 419449

VISTA POINT

1000 Places To See Before You Die®

Bildband/Reiseführer weltweit/Deutschland • Österreich • Schweiz

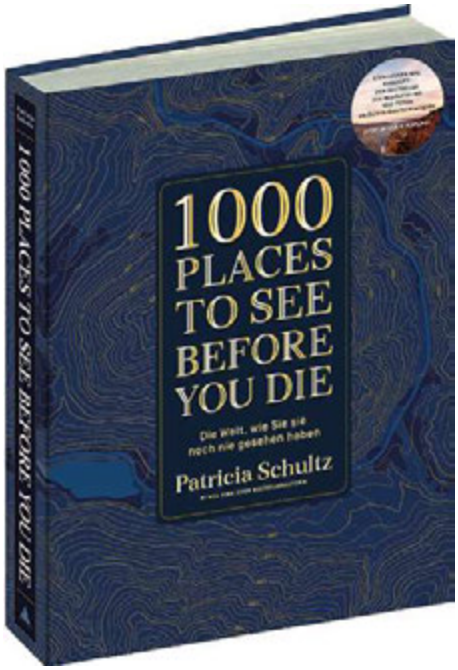

Der Bildband – Die Welt, wie Sie sie noch nie gesehen haben

1000 Places To See Before You Die
Bildband

Format 24,1 x 32,7 cm
durchgehend vierfarbig
544 Seiten, 1000 Fotos
Auslieferung: lieferbar
Prolit-Nr. 41899
ISBN 9783961418992
€ 59,90

9 783961 418992



1000 Places To See Before You Die
Reisetagebuch

Format 13,2 x 19,0 cm
Zahlreiche Abbildungen, Lesebändchen, Gummiband und Falttasche
224 Seiten
Auslieferung: lieferbar
ISBN 978-3-95733-858-7
Prolit-Nr. 33858
€ 9,99

9 783957 338587

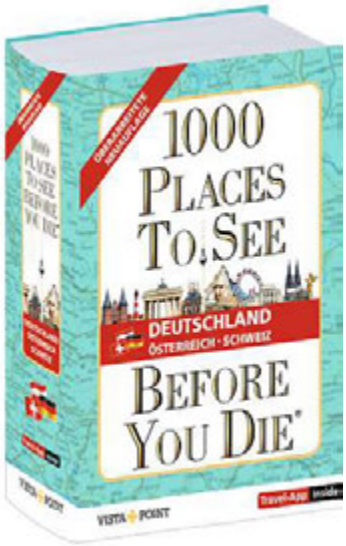

1000 Places To See Before You Die
Reiseführer
Deutschland • Österreich • Schweiz

Format 13,4 x 19,0 cm
durchgehend vierfarbig
1248 Seiten
1020 farbige Abbildungen
19 Karten
Auslieferung: lieferbar
Prolit-Nr. 41844
ISBN 9783961418442
€ 29,90

9 783961 418442

Travel-App inside

Vorteil der im LVD inkludierten App:

- **Der komplette Inhalt des Reiseführers ist im Lesemodus auf dem Smartphone, Tablet oder PC verfügbar**
- **Einheitliche und bessere Darstellung als beim eBook-Reader**
- **Brillante Bilder**
- **Lesezeichen setzen**
- **Durch bloßes Antippen im Lesemodus den POI auf der Karte anzeigen lassen**
- **Jeder Point of Interest (POI) ist einzeln navigierbar – zu Fuß, mit dem Rad oder Auto**
- **Kartendarstellung der POIs mit Filterfunktion**



Komplett überarbeitet und aktualisiert, jetzt in hochwertiger Flexibindung.

1000 Places To See Before You Die
Reiseführer weltweit

Format 13,4 x 19,0 cm
durchgehend vierfarbig
1200 Seiten
600 farbige Abbildungen
Auslieferung: lieferbar
Prolit-Nr. 41749
ISBN 978391417490
€ 29,90

E-Book inside

Vorteil des im LVP inkludierten E-Books: Jetzt mit ausgewählten Places eine eigene Reise zusammenstellen und sich dorthin navigieren lassen.

9 783961 417490

VISTA POINT

1000 Places To See Before You Die®

Reiseführer Österreich/Reiseführer Schweiz

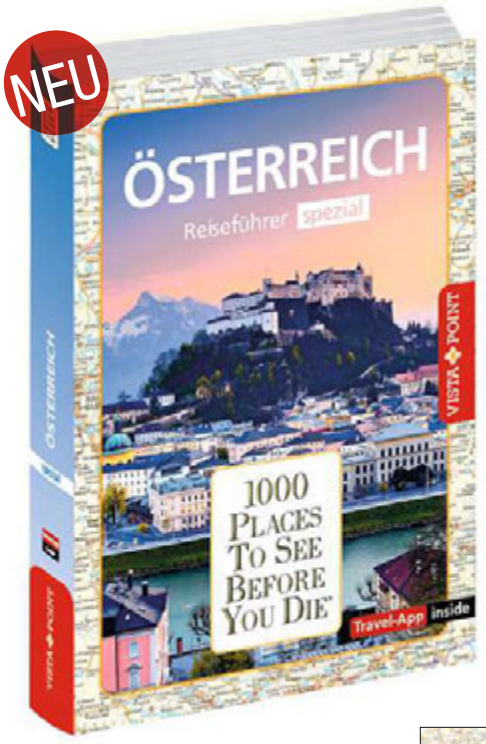

1000 Places To See Before You Die Reiseführer Österreich

Format 13,4 x 19,0 cm
durchgehend vierfarbig
368 Seiten
350 farbige Abbildungen
Auslieferung: Juli 2026
Prolit-Nr. 41923
ISBN 9783961419234
€ 19,90

9 783961 419234

Travel-App inside

Vorteil der im LVD inkludierten App:

- **Der komplette Inhalt des Reiseführers ist im Lesemodus auf dem Smartphone, Tablet oder PC verfügbar**
- **Einheitliche und bessere Darstellung als beim eBook-Reader**
- **Brillante Bilder**
- **Lesezeichen setzen**
- **Durch bloßes Antippen im Lesemodus den POI auf der Karte anzeigen lassen**
- **Jeder Point of Interest (POI) ist einzeln navigierbar – zu Fuß, mit dem Rad oder Auto**
- **Kartendarstellung der POIs mit Filterfunktion**





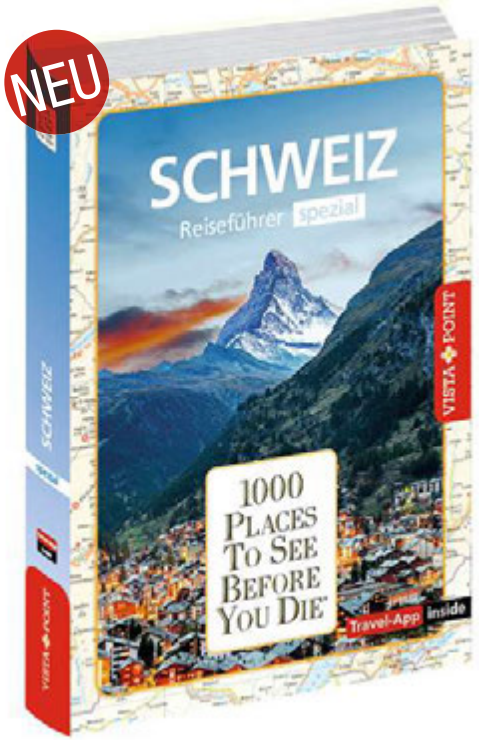

1000 Places To See Before You Die Reiseführer Schweiz

Format 13,4 x 19,0 cm
durchgehend vierfarbig
312 Seiten
300 farbige Abbildungen
Auslieferung: Juli 2026
Prolit-Nr. 41924
ISBN 9783961419241
€ 19,90

9 783961 419241

Travel-App inside



VISTA POINT

1000 Places To See Before You Die®

Regioführer/Stadtführer spezial

Travel-App inside

€ 16,90

Format 13,4 x 19,0 cm
durchgehend vierfarbig
Flexibindung mit Klappen
184 – 272 Seiten
zahlreiche farb. Abbildungen
mit Faltkarte

NEU



Frankfurt

256 Seiten
260 farbige Abbildungen
Auslieferung: September 2026
Prolit-Nr. 41927
ISBN 9783961419272

9 783961 419272

NEU



Köln

208 Seiten
228 farbige Abbildungen
Auslieferung: September 2026
Prolit-Nr. 41946
ISBN 9783961419463

9 783961 419463

NEU



Schwarzwald

192 Seiten
205 farbige Abbildungen
Auslieferung: September 2026
Prolit-Nr. 41928
ISBN 9783961419289

9 783961 419289

NEU



Neue Destination im Verlagsprogramm

Schwäbische Alb

208 Seiten
200 farbige Abbildungen
Auslieferung: April 2026
Prolit-Nr. 41809
ISBN 9783961418091

9 783961 418091

NEU



Südtirol

208 Seiten
220 farbige Abbildungen
Auslieferung: September 2026
Prolit-Nr. 41929
ISBN 9783961419296

9 783961 419296

NEU



Stuttgart

208 Seiten
230 farbige Abbildungen
Auslieferung: September 2026
Prolit-Nr. 41930
ISBN 9783961419302

9 783961 419302

VISTA POINT

Reiseführer – on the road



Namibia
Die schönsten Routen und Regionen

Format 15,3 x 21,5 cm
Hochwertige Flexibindung mit Lesebändchen
durchgehend vierfarbig
288 Seiten
210 farbige Abbildungen
22 Karten
1. Auflage 2026
Auslieferung: August 2026
Prolit-Nr. 41931
ISBN 9783961419319
€ 29,90

9 783961 419319

Travel-App inside

Vorteil der im LVD inkludierten App:

- **Der komplette Inhalt des Reiseführers ist im Lesemodus auf dem Smartphone, Tablet oder PC verfügbar**
- **Einheitliche und bessere Darstellung als beim eBook-Reader**
- **Brillante Bilder**
- **Lesezeichen setzen**
- **Durch bloßes Antippen im Lesemodus den POI auf der Karte anzeigen lassen**
- **Jeder Point of Interest (POI) ist einzeln navigierbar – zu Fuß, mit dem Rad oder Auto**
- **Kartendarstellung der POIs mit Filterfunktion**



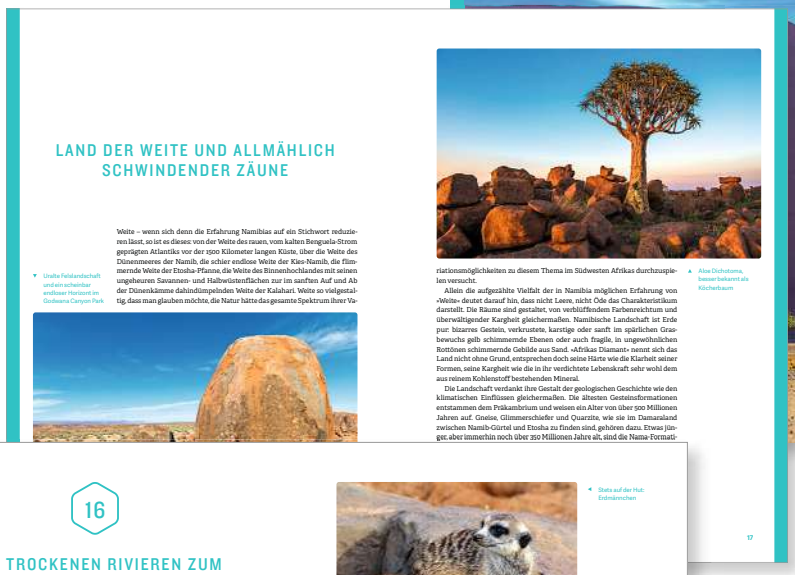



VISTA POINT

Reiseführer - on the road



9 783961 418657

Neuseeland
Die schönsten Routen und Regionen

Format 15,3 x 21,5 cm, hochwertige Flexibindung mit Lesebändchen
288 Seiten, durchgehend vierfarbig
190 farbige Abbildungen, 32 Karten
1. Auflage 2025
Auslieferung: lieferbar
Prolit-Nr. 41865
ISBN 9783961418657
€ 29,90



9 783961 418664

West-Kanada
Die schönsten Routen und Regionen

Format 15,3 x 21,5 cm, hochwertige Flexibindung mit Lesebändchen
320 Seiten, durchgehend vierfarbig
160 farbige Abbildungen, 22 Karten
1. Auflage 2025
Auslieferung: lieferbar
Prolit-Nr. 41866
ISBN 9783961418664
€ 29,90

Travel-App inside

Vorteil der im LVD inkludierten App:
- **Der komplette Inhalt des Reiseführers ist im Lesemodus auf dem Smartphone, Tablet oder PC verfügbar**
- **Einheitliche und bessere Darstellung als beim eBook-Reader**
- **Brillante Bilder**
- **Lesezeichen setzen**
- **Durch bloßes Antippen im Lesemodus den POI auf der Karte anzeigen lassen**
- **Jeder Point of Interest (POI) ist einzeln navigierbar – zu Fuß, mit dem Rad oder Auto**
- **Kartendarstellung der POIs mit Filterfunktion**



9 783961 418633

Kalifornien & Südwesten USA
Die schönsten Routen und Regionen

Format 15,3 x 21,5 cm
Hochwertige Flexibindung mit Lesebändchen
416 Seiten, durchgehend vierfarbig
320 farbige Abbildungen, 40 Karten
1. Auflage 2025
Auslieferung: lieferbar
Prolit-Nr. 41863
ISBN 9783961418633
€ 29,90



9 783961 418640

Schweden
Die schönsten Routen und Regionen

Format 15,3 x 21,5 cm
Hochwertige Flexibindung mit Lesebändchen
336 Seiten, durchgehend vierfarbig
255 farbige Abbildungen, 17 Karten
1. Auflage 2025
Auslieferung: lieferbar
Prolit-Nr. 41864
ISBN 9783961418640
€ 29,90

Go Vista City & Info Guides

Travel-App inside

E-Book inside

Travel-App inside
oder
E-Book inside

96 - 144 Seiten
Format 21 x 10,5 cm
zahlreiche farbige Abbildungen
ausfaltbare Karte

€ 9,90



Kreta
Prolit-Nr. 41799
ISBN 9783961417995



Rom
Prolit-Nr. 41720
ISBN 9783961417209



Sardinien
Prolit-Nr. 41800
ISBN 9783961418008



Ägypten
Prolit-Nr. 41731
ISBN 9783961417315



Amsterdam
Prolit-Nr. 41795
ISBN 9783961417957



Andalusien
Prolit-Nr. 41796
ISBN 9783961417964



Antwerpen-Brügge-Gent
Prolit-Nr. 41871
ISBN 9783961418718



Apulien, Basilikata, Kalabrien
Prolit-Nr. 41732
ISBN 9783961417322



Barcelona
Prolit-Nr. 41760
ISBN 9783961417605



Berlin
Prolit-Nr. 41906
ISBN 9783961419067



Bodensee
Prolit-Nr. 41733
ISBN 9783961417339



Chalkidiki & Thassos
Prolit-Nr. 41789
ISBN 9783961417896



Côte D'Azur
Prolit-Nr. 41797
ISBN 9783961417971

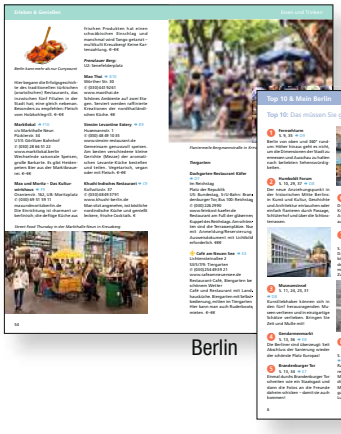
Berlin


Paris

VISTA POINT

Go Vista City & Info Guides



Dubai
Prolit-Nr. 41798
ISBN 9783961417988



Gardasee
Prolit-Nr. 41734
ISBN 9783961417346



Golf von Neapel
Prolit-Nr. 41736
ISBN 9783961417360



Hamburg
Prolit-Nr. 41905
ISBN 9783961419050



Kopenhagen
Prolit-Nr. 41857
ISBN 9783961418572



Korfu
Prolit-Nr. 41737
ISBN 9783961417377



Kroatien
Prolit-Nr. 41738
ISBN 9783961417384



Leipzig
Prolit-Nr. 41739
ISBN 9783961417391



Ligurien & Piemont
Prolit-Nr. 41740
ISBN 9783961417407



Madeira
Prolit-Nr. 41900
ISBN 9783961419005



Mailand
Prolit-Nr. 41872
ISBN 9783961418725



Mallorca
Prolit-Nr. 41902
ISBN 9783961419029



München
Prolit-Nr.. 41742
ISBN 9783961417421



New York
Prolit-Nr. 41850
ISBN 9783961418503



Norderney
Prolit-Nr. 41729
ISBN 9783961417292



Nordseeküste
Prolit-Nr. 41743
ISBN 9783961417438



Oberitalienische Seen
Prolit-Nr. 41744
ISBN 9783961417445



Ostseeküste
Prolit-Nr. 41721
ISBN 9783961417216



Paris
Prolit-Nr. 41916
ISBN 9783961419166



Polen
Prolit-Nr. 41873
ISBN 9783961418732

Go Vista City & Info Guides

Travel-App inside
E-Book inside

Travel-App inside
oder
E-Book inside

96 - 144 Seiten
Format 21 x 10,5 cm
zahlreiche farbige Abbildungen
ausfaltbare Karte

€ 9,90



Portugal
Prolit-Nr. 41917
ISBN 9783961419173



Prag
Prolit-Nr. 41787
ISBN 9783961417872



Rhodos
Prolit-Nr. 41874
ISBN 9783961418749



Schweiz
Prolit-Nr. 41746
ISBN 9783961417469



Sizilien
Prolit-Nr. 41846
ISBN 9783961418466



Stockholm
Prolit-Nr. 41875
ISBN 9783961418756



Südtirol
Prolit-Nr. 41745
ISBN 9783961417452



Toskana
Prolit-Nr. 41747
ISBN 9783961417476



Usedom
Prolit-Nr. 41876
ISBN 9783961418763



Venedig
Prolit-Nr. 41801
ISBN 9783961418015



Wien
Prolit-Nr. 41748
ISBN 9783961417483



Zypern
Prolit-Nr. 41877
ISBN 9783961418770

Koffer-Display
Passt auch
für 40 Go Vista Guides
Prolit-Nr. 84-99298





Stoffbeutel
1000 Places To See
Before You Dle
Prolit-Nr. 84-96604

VISTA POINT

Entdecken Sie mit uns die schönsten Erlebnisparks in Deutschland

NEU

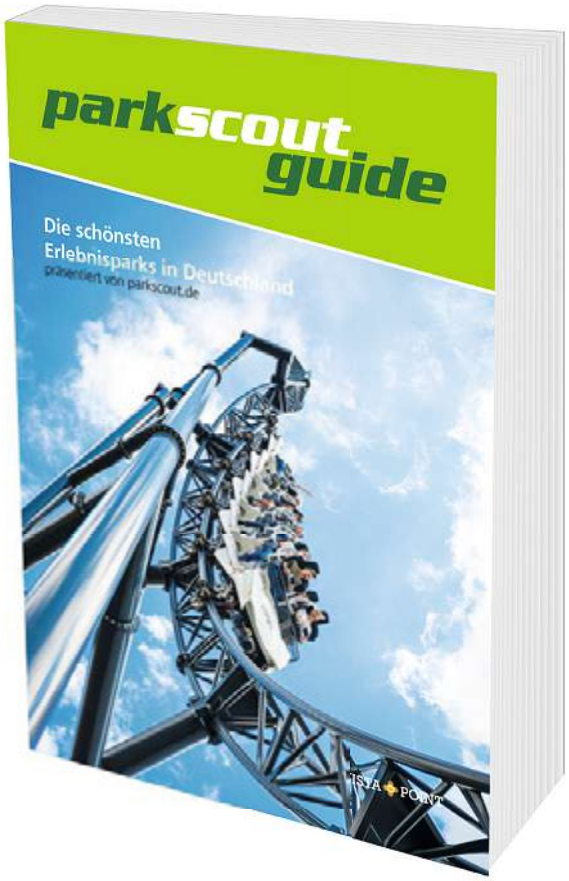

Seit Jahren gibt die parkscout-Redaktion im Internet und in Buchform wichtige Tipps für die Planung von Kurzreisen zu Freizeitparks, Zoos, Erlebnisbädern und Familienparks.

Mit dem neuen parkscout guide führen die erfahrenen Fachautoren Sie durch über 40 der lohnenswertesten Ausflugsziele im gesamten Bundesgebiet und geben zusätzlich noch einen kleinen Überblick über Belgien und die Niederlande.

parkscout guide
Die schönsten Erlebnisparks in Deutschland
Format 14,8 x 21 cm
208 Seiten
durchgehend vierfarbig
über 300 Bilder und Grafiken
Auslieferung: Mai 2026
ISBN 9783961419456
Prolit-Nr. 41945
€ 15,90







VISTA POINT

VISTA POINT

Aktuelle Top-Titel

1000 Places To See Before You Die - weltweit



€ 29,90

Prolit-Nr. 41749
ISBN 9783961417490

1000 Places To See Before You Die - Deutschland



€ 29,90

Prolit-Nr. 41750
ISBN 9783961417506

1000 Places To See Before You Die - Deutschland, Österreich, Schweiz



€ 29,90

Prolit-Nr. 41844
ISBN 9783961418442

Go Vista Sardinien



€ 9,90

Prolit-Nr. 41800
ISBN 9783961418008

Go Vista Amsterdam



€ 9,90

Prolit-Nr. 41795
ISBN 9783961417957

Go Vista Kreta



€ 9,90

Prolit-Nr. 41799
ISBN 9783961417995

Go Vista Paris



€ 9,90

Prolit-Nr. 41916
ISBN 9783961419166

1000 Places To See Before You Die - Bildband



€ 59,90

Prolit-Nr. 41655
ISBN 9783961416554

Go Vista Wien



€ 9,90

Prolit-Nr. 41748
ISBN 9783961417483

Go Vista Côte d'Azur



€ 9,90

Prolit-Nr. 41797
ISBN 9783961417971

Reiseführer Kalifornien & Südwesten USA



€ 29,90

Prolit-Nr. 41863
ISBN 9783961418633

Go Vista Kopenhagen



€ 9,90

Prolit-Nr. 41857
ISBN 9783961418572

Top-Titel

Nelles Verlag

1



9783865746382

2



9783865748454

3



9783865748324

4



9783865748232

5



9783865740977

6



9783865748300

	Titel	GeoNr.	ISBN	€
1	Südsee	14741	9783865746382	18,90
2	Namibia - Botswana	14486	9783865748454	18,90
3	Indien - Der Süden	14192	9783865748324	22,90
4	Indien - Der Norden	14191	9783865748232	18,90
5	Tansania - Sansibar	14772	9783865740977	18,90
6	Malediven	14404	9783865748300	18,90
7	Sri Lanka	14709	9783865748409	18,90
8	Indonesien	14202	9783865748331	18,90
9	Karibik - Kleine Antillen	14311	9783865748249	18,90
10	Vietnam	14862	9783865746979	18,90
11	Peru	14561	9783865748270	18,90
12	Malaysia - Singapur	14396	9783865748379	18,90

7



9783865748409

8



9783865748331

9



9783865748249

10



9783865746979

11



9783865748270

12



9783865748379

Camping | Wohnmobil

DoldeMedien VERLAG GMBH

Der BORDATLAS Stellplatzführer 2027

Das Basiswerk für Wohnmobil-Reisende



Mustertitel

- **3.850 deutsche Wohnmobilstellplätze im gedruckten Band**
- **PLUS Digitale Zugangskarte für 7.350 Stellplätze in Europa**



- Große Übersichtskarten, umfangreiche Stellplatzdetails mit Fotos und Stellplatzgutscheinen im Wert von 630 Euro
- Online-Stellplatzsuche in Deutschland und 36 europäischen Ländern ist für das Gesamtjahr 2027 im Buch inklusive (Wert 16,90 €)

BORDATLAS Stellplatzführer 2027
Format 28,1 x 21,6 cm, 664 Seiten
Auslieferung: November 2026
GeoNr. 50159
ISBN 9783948979645
€ 36,90



KI-generierte Daten? Nein, Danke! BORDATLAS recherchiert redaktionell: Alle 7.350 Wohnmobil-Stellplätze der BORDATLAS-Datenbank wurden von Redakteuren und Stellplatz-Korrespondenten mit hohem Aufwand recherchiert und überarbeitet. Die Stellplatzsuche auf **bordatlas.de** wird täglich aktualisiert und ist für Buchkäufer gratis.

REISE MOBIL

Genießen vorprogrammiert



Mustertitel

Maritimes Flair direkt am Wohnmobil
Stellplatzführer Marinas und Häfen
Format 16,5 x 23,5 cm
ca. 172 Seiten
Auslieferung: August 2026
GeoNr. 50275
ISBN 9783948979638
€ 21,90



Mustertitel

➥ **bereits angekündigt**

Land-Erlebnis mit Wohnmobil und Caravan
Stellplatzführer Bauernhöfe
Format 16,5 x 23,5 cm
ca. 172 Seiten
Auslieferung: Juni 2026
GeoNr. 50273
ISBN 9783948979621
€ 21,90

Bei Winzern übernachten



Mustertitel

Ein Jahr lang kostenfrei übernachten.
Mit Buch und beiliegender Fahrzeug-Vignette dürfen Wohnmobil-Fahrer gratis bei über 200 Winzern 24h lang stehen - in Deutschland, Österreich, Südtirol, Ungarn und dem Elsass. Gültig von Dez. 2026 bis Dez. 2027.

WINZERATLAS 2027
Stellplatzführer Weingüter
Format 16,5 x 23,5 cm
228 Seiten
Auslieferung: Dezember 2026
GeoNr. 50158
ISBN 9783948979652
€ 29,90

Ländlich + kostenfrei übernachten dank Vignette

NATURZEIT Vanlife

Mit dem Campervan durch Europa

Ihr träumt von einer Auszeit? Von einem abenteuerlichen Roadtrip – im Campervan, mit Auto und (Dach)zelt oder mit dem Wohnmobil? Ihr liebt die Natur, das Meer und die Berge, wollt aber auch die besondere Kultur eures Reiselandes kennenlernen? Dann kommt mit uns! Wir nehmen euch mit zu faszinierenden Orten an denen ihr nicht vorbeifahren solltet.



Vanlife Nordwärts
Auslieferung: lieferbar
GeoNr. 36643
ISBN 9783944378503
€ 26,00



Vanlife Südwärts
Auslieferung: lieferbar
GeoNr. 36641
ISBN 9783944378442
€ 26,00



Vanlife Wilde Küsten
Auslieferung: lieferbar
GeoNr. 36650
ISBN 9783944378558
€ 26,00

Drei Brunnen Verlag

ECC-Campingführer

Die unabhängigen ECC-Campingführer bieten einen umfassenden Überblick über große wie kleine Campingplätze – mit klaren Angaben zu Ausstattung, Preisen, Freizeitangeboten und Anfahrtswegen. Aktuelle Karten und transparente Bewertungen erleichtern die Wahl des passenden Platzes für jeden Geschmack.

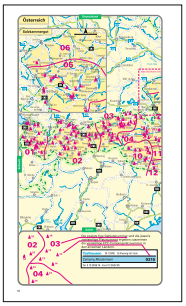





NEU



Mustertitel

Campingführer Deutschland 2027
zahlreiche Fotos und Abbildungen
240 Seiten
Format 27 x 16 cm, Softcover
Auslieferung: Dezember 2026
GeoNr. 32698
ISBN 9783795603779
€ 15,00

NEU



Mustertitel

Campingführer Österreich/Schweiz 2027
zahlreiche Fotos und Abbildungen
120 Seiten
Format 27 x 16 cm, Softcover
Auslieferung: Dezember 2026
GeoNr. 32699
ISBN 9783795603762
€ 10,00



Mustertitel

DCC-Campingführer Europa 2027

920 Seiten,
Format 28 x 17 cm

Auslieferung: Dezember 2026
GeoNr. 17209
ISBN 9783871410536
€ 23,90

9 783871 410536

DCC-Campingführer Europa 2027

77. Auflage

- über 1600 Campingplätze in Deutschland und 4500 in Europa
- klare 5*****-Klassifizierung
- Detailinformationen zu den einzelnen Plätzen
- mit GPS-Angaben soweit vorhanden
- Übersichtskarten der Reiseländer
- integrierte Deutschlandkarte
- der „rote Punkt“ ● für Motorcaravan-Servicestationen
- Vermietangaben zu Caravan, Bungalow, Mobilheime und Zelte
- zusätzliche Informationen:
  - Alpenübergänge und Pässe
  - Wintersportcampingplätze
  - Umweltzonen in Europa
- DCC-Vorteilsplätze und Naturplätze besonders gekennzeichnet
- mit Stellplatzteil Deutschland:
  - 500 Stellplätze für Gespanne

Rücknahme der Ausgabe 2026 bis 31.01.2027 eintreffend.

Aktuelle Top-Titel

Entdeckertouren mit dem Wohnmobil

Norwegen - Der Süden

€ 25,00

GeoNr. 51106
ISBN 9783869031514



Norwegen - Der Norden

€ 25,00

GeoNr. 51123
ISBN 9783869032184



Schweden - Der Süden

€ 26,00

GeoNr. 51092
ISBN 9783869035482



Baltikum

€ 27,00

GeoNr. 51088
ISBN 9783869036854



Sardinien

€ 24,00

GeoNr. 51113
ISBN 9783869030807



Nordspanien

€ 25,00

GeoNr. 51116
ISBN 9783869030302



England - Der Süden

€ 25,00

GeoNr. 51102
ISBN 9783869038926



Schottland

€ 25,00

GeoNr. 51099
ISBN 9783869033365



Dänemark

€ 25,00

GeoNr. 51124
ISBN 9783869035376



Schwarzwald

€ 23,00

GeoNr. 51121
ISBN 9783869031668



Bretagne

€ 24,00

GeoNr. 51082
ISBN 9783869031088



Rumänien

€ 25,00

GeoNr. 51112
ISBN 9783869038032



Aktuelle Top-Titel

Entdeckertouren mit dem Wohnmobil

Österreich - Der Osten

€ 25,00

GeoNr. 51117
ISBN 9783869035956



Korsika

€ 23,00

GeoNr. 51089
ISBN 9783869030395



Peloponnes

€ 23,00

GeoNr. 51118
ISBN 9783869031989



Kroatien und Montenegro

€ 26,00

GeoNr. 51100
ISBN 9783869034881



Portugal - Der Norden

€ 24,00

GeoNr. 51091
ISBN 9783869039725



Südwest-Frankreich

€ 25,00

GeoNr. 51114
ISBN 9783869032771



Niederlade

€ 25,00

GeoNr. 51132
ISBN 9783869037141



Polen - Der Norden

€ 23,00

GeoNr. 51119
ISBN 9783869036168



Elsass

€ 24,00

GeoNr. 51109
ISBN 9783869030692



Pyrenäen

€ 23,00

GeoNr. 51075
ISBN 9783869032078



Irland

€ 25,00

GeoNr. 51115
ISBN 9783869032979



Provence/Côte d'Azur Der Westen

€ 24,00

GeoNr. 51120
ISBN 9783869033785



Kind | Familie

RÄTHGLOBEN



Kinder-Leuchtglobus

Atmosphere Family
Silver 2.0
Beleuchteter Tischglobus für Kinder
Ø = 30 cm
H = 39 cm

- Kartenbild: kindgerechte Kartografie des Druckbunt Verlags
- 450 Bilder + Informationsblatt
- deutsche Beschriftung
- Holzfuß aus klar lackierter Buche, silberfarben lackierter Metallmeridian
- Stromversorgung mit 5 Volt-Adapter und USB-Kabel
- sparsames LED-Leuchtmittel (2 W)

ISBN 9783946606123
€ 110,00

9 783946 606123



Kinder-Leuchtglobus

KS 25 25
Ø = 25 cm
H = 35 cm
Doppelbild-Kartografie mit physischer und politischer Ansicht
Licht aus: kindgerecht vereinfachtes physisches Kartenbild mit zahlreichen Abbildungen
Licht an: politisches Kartenbild

- heller Holzfuß, grüner Kunststoffmeridian
- inkl. Heftchen zur Erklärung der Abbildungen
- deutsche Beschriftung
- sparsames LED-Leuchtmittel (2 W)

ISBN 9783941066380
€ 49,00

9 783941 066380

Ray & Co.



Kinderweltkarte
Fantastische Welt
Deutsche Beschriftung
einseitig laminiert
Format 137 x 97 cm
GeoNr. 34163
ISBN 9789537826031
€ 21,90

9 789537 826031

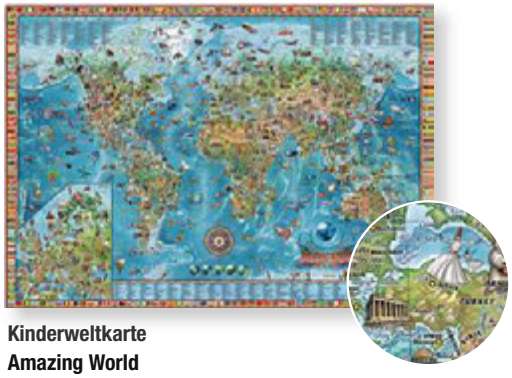

Kinderweltkarte
Amazing World
Englische Beschriftung, einseitig laminiert
Format 138 x 98 cm
GeoNr. 34161
ISBN 9789539578327
€ 21,90

9 789539 578327



Weltkarte Modern World
im antiken Stil
Englische Beschriftung, matt lackiert
Format 137 x 93 cm
GeoNr. 34160
ISBN 9789539578303
€ 19,90

9 789539 578303



Executive Weltkarte
Englische Beschriftung
matt lackiert
Format 136 x 92 cm
GeoNr. 34173
ISBN 9789539578334
€ 19,90

9 789539 578334

Reisen mit Kindern

Nordsee



















Nordsee				
Biber & Butzemann				
Barcode	**ISBN/EAN**	**Titel**	**Alter**	**€**
	9783959160018	Abenteuer auf Norderney	7 - 11	19,50
	9783959160490	Ziemlich beste Ferien 1: Abenteuer auf Spiekeroog	7 - 12	15,95
	9783959160629	Ziemlich beste Ferien 2: Abenteuer auf Langeoog	9 - 13	15,90
	9783959161121	Ziemlich beste Ferien 3: Abenteuer auf Wangerooge	10 - 14	19,50
	9783959160674	Abenteuer im Oldenburger Land	7 - 12	15,95
	9783959160780	Abenteuer auf Sylt	7 - 12	19,50
	9783959161015	Abenteuer in Ostfriesland	7 - 12	18,00
	9783959161084	Abenteuer auf Baltrum	7 - 12	19,50
	9783959161107	Abenteuer an der Nordseeküste (Butjadingen, Bremerhaven, Bremen, Wilhelmshaven, Cuxhaven)	8 - 12	19,50
	9783959161510	Abenteuer auf Föhr	7 - 12	19,95
	9783959160643	Geheimnis im Kniepsand (Amrum)	7 - 12	18,00
	9783959160612	Das Geheimnis von Rungholt (Eiderstedt)	7 - 11	15,95
	9783942428187	Nordfrieslands Schätze am Steinstrand (Föhr)	6 - 99	4,99
World for kids				
	9783946323372	Kinderreiseführer Nordsee for kids	ab 6	19,95

Reisen mit Kindern

Ostsee

















Ostsee				
Biber & Butzemann				
Barcode	**ISBN/EAN**	**Titel**	**Alter**	**€**
	9783959161497	Mein Ostsee-Rätsel- und Malheft	5 - 8	8,50
	9783959160995	Abenteuer an der Mecklenburgischen Ostsee	7 - 12	18,00
	9783959160575	Abenteuer an der Mecklenburgischen Seenplatte	7 - 12	18,00
	9783959161046	Abenteuer auf Fischland-Darß-Zingst	6 - 11	18,00
	9783959161251	Abenteuer im Land der Wikinger Lilly und Nikolas unterwegs zwischen Schleswig, Kiel und Flensburg	7 - 12	19,95
	9783959161145	Abenteuer auf Fehmarn	8 - 12	19,50
	9783942428637	Abenteuer an der Lübecker Bucht	7 - 12	18,00
	9783959160520	Neue Abenteuer auf Rügen	5 - 11	19,50
	9783959161435	Rügens Schätze am Kreidestrand	6 - 99	6,50
	9783942428026	Schatzsuche auf Hiddensee	4 - 11	8,95
	9783942428415	Biber Paul auf Reisen - Rostock-Warnemünde	3 - 9	7,95
	9783959161558	Sagenhafte Ferien auf Usedom	7 - 12	19,95
	9783959161152	Küstenwölfe 1 - Spuk auf der Ostsee	11 - 15	19,50
	9783959160513	Küstenwölfe 2 - Der Fluch des schwarzen Korsaren	9 - 13	18,00
	9783959160636	Küstenwölfe 3 - Das geheime Schiff	9 - 13	15,95
	9783959160919	Küstenwölfe 4 - Die geheime Insel in der Ostsee	10 - 14	18,00
	9783959161091	Küstenwölfe 5 - Kampf um die geheime Insel in der Ostsee	10 - 15	19,50
Naturzeit Reiseverlag				
	9783944378367	Ostseeküste Mecklenburg-Vorpommern - Naturzeit mit Kindern		19,00
World for kids				
	9783946323297	Kinderreiseführer Ostsee for kids	ab 6	19,95

Reisen mit Kindern

Italien







Italien

Biber & Butzemann

Barcode	ISBN/EAN	Titel	Alter	€
	9783959161237	Abenteuer in der Toskana	7-12	19,95
Naturzeit Reiseverlag				
	9783944378602	Sardinien - Naturzeit mit Kindern NEU		24,00
	9783944378510	Südtoskana und Elba - Naturzeit mit Kindern		20,00
World for kids				
	9783946323419	Kinderreiseführer Italien for kids	ab 6	19,95

Spanien I Portugal



Spanien I Portugal

Naturzeit Reiseverlag

Barcode	ISBN/EAN	Titel	Alter	€
	9783944378565	Mallorca - Naturzeit mit Kindern		20,00
	9783944378329	Teneriffa - Naturzeit mit Kindern		20,00
World for kids				
	9783946323365	Kinderreiseführer Spanien for kids	ab 6	19,95
	9783946323303	Kinderreiseführer Portugal for kids	ab 6	19,95

KLEINE GESTALTEN

NEU





Eine bunte Hunderunde

ab 3 Jahren
32 Seiten, Format 28 x 19 cm
Auslieferung: August 2026
ISBN 9783967048155
€ 15,90

9 783967 048155

NEU







Wir sind aus Sternen gemacht

ab 4 Jahren
40 Seiten, Format 26 x 21 cm
Auslieferung: Juli 2026
ISBN 9783967047837
€ 17,90

9 783967 047837

NEU







Warten auf den Wackelzahn

ab 5 Jahren
56 Seiten, Format 26 x 21 cm
Auslieferung: August 2026
ISBN 9783967048117
€ 17,90

9 783967 048117

NEU







Wildes Zusammenleben

ab 5 Jahren
48 Seiten, Format 28 x 24 cm
Auslieferung: August 2026
ISBN 9783967048070
€ 19,90

9 783967 048070

NEU



9 783967 048056



Baronesse Gruselia und das große Gruseln

ab 5 Jahren
48 Seiten, Format 28 x 19 cm
Auslieferung: Juli 2026
ISBN 9783967048056
€ 16,90

NEU





9 783967 048131

Oma ist ein Punk

ab 5 Jahren
in deutscher Sprache
32 Seiten, Format 26 x 21 cm
Auslieferung: September 2026
ISBN 9783967048131
€ 17,90

Das komplette Buchprogramm finden Sie im Katalog „gestalten/teNeues Herbst 2026“ und in der Backlist auf Seite 153.

druckbunt verlag

NEU



Erlebnisposter
Naturverknallt und weltvergnügt:
Life matters. Earth matters.
- visuelle Liebeserklärung an unsere Erde
- inspiriert Jung und Alt zum Draußensein, Entdecken, Träumen und Austausch
- bringt Freude, positive Stimmung und WOW-Effekte in jeden Raum
- sympathisch, selbsterklärend und begeisternd
- ideal für alle Altersgruppen

Format 50 x 70 cm
Auslieferung: lieferbar
GeoNr. 34649
ISBN 4260393610019
* **€ 9,90**

4 260393 610019

NEU



Erlebnisposter
Bienen im Blick
Bienen sind unglaublich. Die Fakten faszinierend. Viel Spaß beim Austauschen, gemeinsam staunen und schmunzeln.
Format 70 x 50 cm
Auslieferung: lieferbar
GeoNr. 34643
ISBN 9783946040705
€ 8,90

9 783946 040705

NEU



Erlebnisposter
Klimafeste heimische Wildpflanzen
Diese Klimaheldinnen begeistern kleine und große Gartenfans und begleiten durchs ganze Jahr
Format 50 x 70 cm
Auslieferung: lieferbar
GeoNr. 34648
ISBN 9783946040644
€ 9,90

9 783946 040644

NEU



Postkarten Summsurium
10 Lieblingsmotive
- blumig, witzig, federleicht
- ganz und gar besonders
- für jede Gelegenheit
- zum Hinhängen, sich selber freuen, andere beschenken,
- ansprechend verpackt in einem grünen Umschlag mit tollem Etikett

Format: DIN A6
Auslieferung: lieferbar
GeoNr. 34650
ISBN 4260393610026
* **€ 12,90**

4 260393 610026



Ach du liebe Biene!

Polline erzählt aus ihrem Wildbienenleben

Jetzt summt und brummt es gewaltig! Alle lieben Polline, eine rotpelzige Sandbiene, pfiffige Wildbienen-Botschafterin und liebenswerte Quasselstrippe. Klar, Polline hat megaviel zu erzählen, ist witzig und macht Mut, sich mit den Themen Umwelt und Natur zu beschäftigen. Das wunderschön illustrierte Buch lädt auf 40 Seiten kleine und große Menschen von 5 bis 99 ein, Polline unter die Flügel zu greifen.

40 Seiten
Format 21 x 18 cm
Auslieferung: lieferbar
GeoNr. 34645
ISBN 9783946040729
€ 5,95

9 783946 040729

* unverbindlicher Bruttopreis

druckbunt verlag

Aktuelle Top-Titel

Erlebnisposter

Illustrierte Weltkarte

€ 15,90

Format 98 x 138 cm
GeoNr. 34615
ISBN 9783981689136



Erlebnisposter

Illustrierte politische Weltkarte

€ 12,90

Format 70 x 100 cm
GeoNr. 34620
ISBN 9783946040002



Schreibunterlage

Erlebniskarte Welt

€ 16,90

Format 45 x 65 cm
GeoNr. 34614
ISBN 9783981689143



Erlebnisposter

Deutschland politisch

€ 12,90

Format 100 x 70 cm
GeoNr. 34629
ISBN 9783946040194



Erlebnisposter

Flaggen aller Kontinente

€ 9,90

Format 50 x 70 cm
GeoNr. 34646
ISBN 9783946040743



Erlebnisposter

Illustrierte Deutschlandkarte

€ 12,90

Format 100 x 70 cm
GeoNr. 34607
ISBN 9783981630190

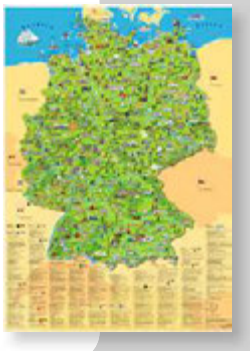

Erlebnisposter

Rubbelposter Welt

€ 16,90

Format 70 x 100 cm
GeoNr. 34635
ISBN 9783946040453



3D-Poster

Faszination Sonnensystem

€ 16,90

Format 70 x 100 cm
GeoNr. 34637
ISBN 9783946040507





12-seitiger Wissensflyer
Format DIN A5

m + m Verlag

Kalender 2027

Historische Fotos drehen das Rad der Geschichte zurück. Machen Sie einen Stadtbummel durch Ihre Heimat von anno dazumal, bewundern Sie Städte in historischen Ansichten oder freuen Sie sich an historischen Fahrzeugen und Maschinen.

Auslieferung: August 2026
Format 29 x 32 cm
je 13,50 / 18,50 € **





Komplettes Kalenderprogramm m + m Verlag 2027

GeoNr.	ISBN	Titel	€
Städtekalender gestern 2027			
48611	9783961667291	Aachen gestern	18,50 **
48612	9783961667314	Bamberg gestern	18,50 **
48613	9783961667321	Berlin gestern	18,50 **
48614	9783961667338	Bielefeld gestern	18,50 **
48615	9783961667345	Bochum gestern	18,50 **
48616	9783961667352	Bonn gestern	18,50 **
48617	9783961667369	Braunschweig gestern	18,50 **
48618	9783961667376	Bremen gestern	18,50 **
48619	9783961667383	Chemnitz gestern	18,50 **
48620	9783961667390	Darmstadt gestern	18,50 **
48621	9783961667406	Dortmund gestern	18,50 **
48622	9783961667413	Dresden gestern	18,50 **
48623	9783961667420	Duisburg gestern	18,50 **
48624	9783961667437	Düsseldorf gestern	18,50 **
48625	9783961667444	Erfurt gestern	18,50 **
48626	9783961667451	Essen gestern	18,50 **
48627	9783961667468	Euskirchen gestern	18,50 **
48628	9783961667475	Frankfurt am Main gestern	18,50 **
48629	9783961667482	Gelsenkirchen gestern	18,50 **
48630	9783961667499	Göttingen gestern	18,50 **
48631	9783961667505	Halle / Saale gestern	18,50 **
48632	9783961667512	Hamburg gestern	18,50 **
48633	9783961667529	Hannover gestern	18,50 **
48634	9783961667536	Ingolstadt gestern	18,50 **
48635	9783961667543	Kassel gestern	18,50 **
48636	9783961667550	Kiel gestern	18,50 **
48637	9783961667567	Köln gestern	18,50 **
48638	9783961667574	Krefeld gestern	18,50 **
48639	9783961667581	Leverkusen gestern	18,50 **
48640	9783961667598	Leipzig gestern	18,50 **
48641	9783961667604	Lübeck gestern	18,50 **
48642	9783961667611	Magdeburg gestern	18,50 **
48643	9783961667628	Mainz gestern	18,50 **
48644	9783961667635	Mannheim gestern	18,50 **
48645	9783961667642	Mönchengladbach gestern	18,50 **
48646	9783961667659	Mülheim a. d. Ruhr gestern	18,50 **
48647	9783961667666	München gestern	18,50 **
48648	9783961667673	Münster gestern	18,50 **
48649	9783961667680	Nürnberg gestern	18,50 **
48650	9783961667697	Oberhausen gestern	18,50 **
48651	9783961667703	Oldenburg gestern	18,50 **
48652	9783961667710	Rheydt gestern	18,50 **
48653	9783961667727	Rostock gestern	18,50 **
48654	9783961667734	Saarbrücken gestern	18,50 **
48655	9783961667741	Siegen gestern	18,50 **
48656	9783961667758	Solingen gestern	18,50 **
48657	9783961667765	Stuttgart gestern	18,50 **
48658	9783961667772	Wanne-Eickel gestern	18,50 **
48659	9783961667789	Wiesbaden gestern	18,50 **
48660	9783961667796	Wilhelmshaven gestern	18,50 **
48661	9783961667802	Worms gestern	18,50 **
48662	9783961667826	Würzburg gestern	18,50 **
48663	9783961667819	Wuppertal gestern	18,50 **
Bildkalender 2027			
48664	9783961667987	Deutschland	13,50 **
Heimatkalender gestern 2027			
48665	9783961667833	Danzig gestern	18,50 **
48666	9783961667840	Ostpreußen gestern	18,50 **
48667	9783961667857	Pommern gestern	18,50 **
48668	9783961667864	Schlesien gestern	18,50 **
48669	9783961667871	Sudetenland gestern	18,50 **
Kalender-Klassiker 2027			
48670	9783961667963	Alt Opel	13,50 **
48671	9783961667888	Automobil Romantik	13,50 **
48672	9783961667895	Ford Capri	13,50 **
48673	9783961667901	Ford Veteranen	13,50 **
48674	9783961667918	Landwirtschaft früher	13,50 **
48675	9783961667925	LKW Veteranen	13,50 **
48676	9783961667932	Mercedes-Benz	13,50 **
48677	9783961667949	Motorrad Veteranen	13,50 **
48678	9783961667956	Opel Veteranen	13,50 **
48679	9783961667970	Traktoren früher	13,50 **

** unverbindlich empfohlener Preis

ÜBERSICHT JAHRESTITEL 2027

Drei Brunnen Verlag

Die unabhängigen ECC-Campingführer bieten einen umfassenden Überblick über große wie kleine Campingplätze – mit klaren Angaben zu Ausstattung, Preisen, Freizeitangeboten und Anfahrtswegen. Aktuelle Karten und transparente Bewertungen erleichtern die Wahl des passenden Platzes für jeden Geschmack.



Mustertitel

9 783795 603762

Campingführer Österreich/Schweiz 2027
zahlreiche Fotos und Abbildungen
120 Seiten
Format 27 x 16 cm, Softcover
Auslieferung: Dezember 2026
GeoNr. 32699
ISBN 9783795603762
€ 10,00



Mustertitel

9 783795 603779

Campingführer Deutschland 2027
zahlreiche Fotos und Abbildungen
240 Seiten
Format 27 x 16 cm, Softcover
Auslieferung: Dezember 2026
GeoNr. 32698
ISBN 9783795603779
€ 15,00



Mustertitel

9 783795 603786

FKK Reiseführer Europa 2027
Die besten Anlagen - Die schönsten Strände
288 Seiten
Format 20,5 x 12,5 cm, Softcover
Auslieferung: Dezember 2026
GeoNr. 32697
ISBN 9783795603786
€ 15,00

FKK-Campingplätze
FKK-Clubanlagen
FKK-Strände
FKK-Organisationen

DoldeMedien Verlag



Mustertitel

9 783948 979645

BORDATLAS STELLPLATZFÜHRER 2027
664 Seiten
Format 28,1 x 21,6 cm
Softcover
Auslieferung: November 2026
GeoNr. 50159
ISBN 9783948979645
€ 36,90

7.350 Wohnmobil-Stellplätze - top aktuell redaktionell recherchiert und geprüft



Mustertitel

9 783948 979652

WINZERATLAS 2027
STELLPLATZFÜHRER WEINGÜTER
228 Seiten
Format 23,5 x 16,5 cm, Softcover
Auslieferung: Dezember 2026
GeoNr. 50158
ISBN 9783948979652
€ 29,90

Mit dem WINZERATLAS 2027 übernachten Sie auf herrlich ruhigen und idyllischen Winzerhöfen – und das für eine Nacht gratis. Denn dazu ermächtigt die Vignette, die jedem Winzeratlas beiliegt.

DCC-Wirtschaftsdienst + Verlag



Mustertitel

9 783871 410536

DCC-CAMPINGFÜHRER Europa 2027
920 Seiten
Format 28 x 17 cm, Softcover
Auslieferung: Dezember 2026
GeoNr. 17209
ISBN 9783871410536
€ 23,90

6.000 Campingplätze in Deutschland und weiteren 36 Ländern Europas. Der offizielle Campingführer des Deutschen Camping-Clubs ist ein zuverlässiger Urlaubsbegleiter, egal ob Sie mit Zelt, Caravan oder Reisemobil unterwegs sind.
Mit informativen Piktogrammen und Bewertungen durch die offiziellen Inspekteure des Clubs.
Mit einem zusätzlichen Kapitel „Stellplätze in Deutschland".

GeoMap



9 783959 650557

Straßenkarte Deutschland 2026/27
1:700 000
Format 24 x 12 cm
Auslieferung: lieferbar
GeoNr. 44179
ISBN 9783959650557
€ 12,95

Komplett überarbeitete und aktualisierte Neuauflage. Barrierefrei ans Ziel mit wichtigen Informationen über Autohöfe, Tank- und Raststätten an Autobahnen, die leicht und barrierefrei erreichbar sind.

GeoCenter

Aktuelle Top-Titel

Bordatlas 2026

DoldeMedien



€ 36,90

GeoNr. 50161
ISBN 9783948979591

9 783948 979591

Das NEUE Autokennzeichen-Buch

Unterwegs Verlag



€ 4,95

GeoNr. 33275
ISBN 9783861124139

9 783861 124139

Offroad-Atlas

TVV Touristik-Verlag



€ 39,95

GeoNr. 36155
ISBN 9783965990753

9 783965 990753

Winzeratlas 2026

DoldeMedien



€ 29,90

GeoNr. 50160
ISBN 9783948979607

9 783948 979607

Stellplatzführer Schönste Thermen

DoldeMedien



€ 21,90

GeoNr. 50271
ISBN 9783948979577

9 783948 979577

DAV Planzeiger

Deutscher Alpenverein



€ 11,50

GeoNr. 49070
ISBN 9783937530659

9 783937 530659

DCC Campingführer Europa

DCC



€ 23,90

GeoNr. 17208
ISBN 9783871410512

9 783871 410512

Stellplatzführer Urige Brauereien

DoldeMedien



€ 21,90

GeoNr. 50272
ISBN 9783948979584

9 783948 979584

Südwärts - Roadtrip

Naturzeit Reiseverlag



€ 26,00

GeoNr. 36641
ISBN 9783944378442

9 783944 378442

Erlebnisposter Illustrierte Weltkarte

druckbunt Verlag

€ 15,90

9 783981 689136

GeoNr. 34615
ISBN 9783981689136



Erlebnisposter Politische Weltkarte

druckbunt Verlag

€ 12,90

9 783946 040002

GeoNr. 34620
ISBN 9783946040002



Wanderführer Allgäu mit Kindern

Naturzeit Reiseverlag



€ 20,00

GeoNr. 36655
ISBN 9783944378619

9 783944 378619

GeoCenter

Sales & Marketing GmbH/Touristik Medienservice GmbH

Kurze Straße 40 70794 Filderstadt
Telefon 07 11/78 19 46 10 Telefax 07 11/782 43 75
E-Mail vertrieb@geocenter.de www.geocenter.de

Verkaufsleitung Deutschland
Thomas Reichle
Telefon 075 46/91 77 10
mobil 01 70/163 43 12
thomas.reichle@geocenter.de

Vertretung PLZ-Regionen 01 – 09, 39, 98, 99
Gabriele Drescher, Jörg Schneider
c/o LITERArToUR GmbH
An den langen Bergen 8
07407 Rudolstadt
Jörg Schneider: mobil 0151/149 403 70
joerg.schneider@geocenter.de
Gabriele Drescher: mobil 0160/88 69 772
gabriele.drescher@geocenter.de

Vertretung PLZ-Regionen 10 – 25, 27 – 31, 33, 34, 36 – 38
Christian Schlensok
Stockumer Straße 7
49086 Osnabrück
Telefon 054 02/607 39 13
Telefax 054 02/407 35 52
christian.schlensok@geocenter.de

Vertretung PLZ-Regionen 26, 32, 35, 40 – 59, 66, 67, 76, Luxemburg
Sebastian Schlensok
Stockumer Straße 7
49086 Osnabrück
Telefon 054 02/984 14 00
Telefax 054 02/984 14 01
sebastian.schlensok@geocenter.de

Vertretung PLZ-Regionen 36, 63, 80 – 87, 89 – 97
Gunther Cwienczek
Tannenweg 6
89134 Blaustein-Herrlingen
Telefon 073 04/43 63 89
Telefax 073 04/43 63 89
mobil 01 57/83 03 53 03
gunther.cwienczek@geocenter.de

FSC www.fsc.org MIX Papier | Fördert gute Waldnutzung FSC® C116715

Vertretung PLZ-Regionen 60 – 65, 68 – 79, 88, 89, 97
Thomas Reichle
Hainwinkelstraße 17
88094 Oberteuringen
Telefon 075 46/91 77 10
Telefax 075 46/91 77 20
mobil 01 70/163 43 12
thomas.reichle@geocenter.de

Für festgelegte Kundenkreise stehen ergänzend folgende Ansprechpartner zur Verfügung:

Michael Klein
c/o buchArt Berlin
Telefon 030/447 32 180
michael.klein@buchart.org

Anne-Katrin und Jörg Pillunat
Pillunat Verlagsvertretungen
Telefon 023 30/97 42 35
buero@dieverlagsvertretung.de

Michael Schlensok
Stockumer Straße 7
49086 Osnabrück
Telefon 054 02/45 44
Telefax 054 02/43 25
michael.schlensok@geocenter.de

GEO Regionalvertrieb GmbH
Heusee 19
73655 Plüderhausen
Telefon 071 81/86 02-19
Telefax 071 81/86 02-29
vertrieb@georegional.com

Key Account Management
Andreas Beermann
Telefon 07 11/78 19 46 10
andreas.beermann@geocenter.de

Thomas Reichle
Telefon 075 46/91 77 10
mobil 01 70/163 43 12
thomas.reichle@geocenter.de

Sebastian Schlensok
Telefon 054 02/984 14 00
sebastian.schlensok@geocenter.de

Bestellungen bitte an
GeoCenter
Sales & Marketing GmbH/
Touristik Medienservice GmbH
Kurze Straße 40
70794 Filderstadt
Telefon 07 11/78 19 46 10
Telefax 07 11/78 24 375
vertrieb@geocenter.de

Geschäftsführung Vertrieb/ Außendienst und Marketing:
Anja-Alexandra Pfister
Telefon 07 11/78 19 46 10

Geschäftsführung Auslieferung/ Innendienst und Controlling:
Dr. Klaus Höhne
Telefon 07 11/78 19 46 10

Vertriebsleitung:
Andreas Beermann
Telefon 07 11/78 19 46 10
andreas.beermann@geocenter.de

Kundenbetreuung/Marketing/ Vertrieb:
Sabine Bey
Telefon 07 11/78 19 46 12
sabine.bey@geocenter.de

Eveline Hähl
Telefon 07 11/78 19 46 11
eveline.haehl@geocenter.de

Ann-Kristin Kreuch
Telefon 07 11/78 19 46 14
ann-kristin.kreuch@geocenter.de

Sabine Rottenburger
Telefon 07 11/78 19 46 10
vertrieb@geocenter.de

Impressum
Redaktion, Konzeption:
Ann-Kristin Kreuch, Anja-Alexandra Pfister
Gestaltung: Andrea Kunkel
Druck: GO Druck Media GmbH & Co. KG,
Kirchheim unter Teck

Alle Angaben ohne Gewähr. Stand: April 2026
Angegebene Euro-Preise gelten nur für Deutschland.
Alle Lieferungen erfolgen zu unseren allgemeinen Geschäftsbedingungen.