GEO CENTER

T & M / TOURISTIK MEDIENSERVICE

PROGRAMM FRÜHJAHR 2024

- Neuerscheinungen Frühjahr 2024

* unverbindlicher Bruttopreis - Preisänderungen durch Kursschwankungen vorbehalten

** unverbindlich empfohlener Preis

Bestell-Hotline GeoCenter:
Tel. 07 11 / 78 19 46 10
Fax. 07 11 / 78 24 375

Bestellung von:

Kunden-/Verkehrsnr.:
Bestellzeichen:
Bestelldatum:

Novitäten Frühjahr 2024

Menge	Best-Nr.	ISBN	Titel		EURO (D)
ACC Art Books					
			Antiques & Decorative Art		
	83024	9781788841740	British Furniture 1820 to 1920	•	175,00*
	83028	9781788841504	Danish Porcelain - Royal Copenhagen and Bing & Grøndahl	•	175,00*
			Architecture & Landscape Design		
	83030	9781788842501	Architecture of Sir Edwin Lutyens, Vol 3 Public Buildings, etc.	•	175,00*
	83029	9781788842228	Modern Japanese Gardens	•	45,00*
			Design		
	83307	9781788842617	Welcome to Big Biba - Inside the Most Beautiful Store in the World	•	30,00*
	83305	9781788841979	A Touch of Gold	•	35,00*
			Fashion & Textiles		
	83211	9781788842495	Book of Textiles	•	35,00*
	83208	9781788842433	Beyoncé and the Clothes she wears	•	30,00*
	83210	9781788842594	Spice Girls and the Clothes they wear	•	30,00*
	83209	9781788842600	An Unbroken Thread - Celebrating 150 Years of the Royal School of Needlework	•	40,00*
			Jewellery & Watches		
	83716	9781788842402	Jewelry's Shining Stars: The Next Generation	•	65,00*
			Movie		
	83408	9781788842518	Fabulous Faces of Classic Hollywood	•	65,00*
			Music		
	83511	9781788841818	Prince: Icon	•	75,00*
	83508	9781788842389	The Rolling Stones: Icons	•	75,00*
			Photography		
	83627	9781788842563	Old Corfu	•	40,00*
	83512	9781788842570	Glastonbury	•	40,00*
	83625	9781788842532	The London Youth Portraits	•	60,00*
	83624	9781788842556	New York - High Life, Low Life	•	40,00*
	83626	9781788842587	Read and Destroy - Skateboarding through a British Lens 1978-1995	•	60,00*
	83628	9781788842655	Soho Night & Day	•	40,00*
	83623	9781788842624	Wild Horses	•	45,00*
Alpina Editorial (Spanien)					
			Kanaren		
	55365	9788480909815	La Gomera - PN de Garajonay 1:25 T.	•	18,90*
			Nordspanien		
	55369	9788480909617	Picos de Europa 1:50 T.	•	18,90*
			Pyrenäen Gesamt + GR		
	55370	9788480909839	Pyrenees 1:350 T. Tourist Map	•	18,90*
			Pyrenäen		
	55363	9788480909693	Cambra D'Ase Caranca 1:30 T.	•	18,90*
	55367	9788480909808	Carlit 50 Estanys 1:30 T.	•	18,90*
	55362	9788480909662	Entre Refugios Trekking Aneto-Posets 1:25 T.	•	22,90*
	55366	9788480909822	La Senda de Camille 1:25 T.	•	18,90*
	55368	9788480909761	Pena Telera/Pico Tendenera 1:25 T.	•	22,90*
	55364	9788480909785	Pirineus Catalans 1:150 T.	•	18,90*
	55371	9788480909853	Taga - Serra Cavallera 1:25 T.	•	18,90*
	55361	9788480909754	Vall de Lord - Port del Comte 1:25 T.	•	18,90*
Anavasi (Griechenland)					
			Touring & Hiking Maps 1:50 T.		
	56997	9786185823009	Mt Oiti/Mt Kallidromo 1:30 T.	•	10,90*
			Island Maps		
	56995	9789609412940	10.36 Lesser Cyclades 1:25 T.	•	9,90*
	56996	9789609412964	10.60 Kythera & Antikythera 1:30 T./1:12 T.	•	10,90*
	56998	9786185823016	10.52 Samos 1:45 T.	•	9,90*
	56999	9786185823030	10.53 Lesvos 1:70 T.	•	9,90*
	59000	9789609412919	11.20 Gavdos 1:20 T.	•	9,90*
ANWB media (Niederlande)					
			Wandelregiokaarten Nederland 1:33 333		
	47442	9789018053512	Groninger Wad (Winsum / Pieterburen / Uithuizen)	•	11,95*
	47443	9789018053529	Oldambt (Delfzijl 7 Blauwestad / Winschoten)	•	11,95*
	47444	9789018053536	Groningen (Groningen (stad) / Hoogezand)	•	11,95*
	47445	9789018053543	Noord- en Zuid-Beveland (Goes)	•	11,95*
	47446	9789018053550	Walcheren (Middelburg / Vlissingen / Domburg)	•	11,95*
	47447	9789018053567	Zeeuws Vlaanderen (Cadzand / Breskens)	•	11,95*
			Almanach für Wassertourismus (niederländisch)		
	47347	9789018053291	Wateralmanak deel 2 2024 **ET 04/23**	•	24,95*
Automobile Association AA (Großbritannien)					

Novitäten Frühjahr 2024

Menge	Best-Nr.	ISBN	Titel		EURO (D)
			Caravan & Camping		
	54758	9780749583606	AA Caravan & Camping Britain 2024	•	28,90*
	54910	9780749584160	AA Caravan & Motorhome	•	32,90*
			Road Atlas		
	54909	9780749584009	Road Atlas Britain 2025	•	32,90*
			Road Map / Straßenkarten 200 T.		
	54911	9780749584061	Bl.1 West Country & South Wales	•	11,90*
	54912	9780749584078	Bl.2 Central Southern England	•	11,90*
	54913	9780749584085	Bl.3 South East England	•	11,90*
	54914	9780749584092	Bl.4 East Anglia	•	11,90*
	54915	9780749584108	Bl.5 Midlands & Central England	•	11,90*
	54916	9780749584115	Bl.6 Wales 1:250 T.	•	11,90*
	54917	9780749584122	Bl.7 Northern England	•	11,90*
	54918	9780749584139	Bl.8 North of England & Scottish Borders	•	11,90*
	54919	9780749584146	Bl.9 Scotland 1:300 T.	•	11,90*
	54920	9780749584153	Bl.10 Britain	•	11,90*
Bayerische Vermessungsverwaltung					
			Umgebungskarten (UK 50) 1:50 T.		
	72626	9783899339901	Fränkisches Weinland (UK50-7)	•	8,70
			Naturpark-Karten (NP) 1:50 T.		
	72627	9783899339932	NP Hirschwald (UK50-19)	•	8,70
	72628	9783899339918	NP Steigerwald nördlicher Teil (UK50-8)	•	8,70
	72629	9783899339925	NP Steigerwald südlicher Teil (UK50-9)	•	8,70
			ATK25 mit Wander - Radwegenetz 1:25 T.		
	76570	9783987760341	Blatt C12 Münchberg	•	8,70
	76571	9783987760310	Blatt D11 Bayreuth	•	8,70
	76572	9783987760396	Blatt H08 Heilsbronn	•	8,70
	76585	9783987760280	Blatt I08 Gunzenhausen	•	8,70
	76566	9783987760235	Blatt I13 Regensburg-Nord	•	8,70
	76573	9783987760242	Blatt I14 Regenstauf	•	8,70
	76574	9783987760259	Blatt I15 Roding	•	8,70
	76552	9783899339079	Blatt J07 Nördlingen	•	8,70
	76561	9783899339864	Blatt J14 Neutraubling	•	8,70
	76575	9783987760334	Blatt K13 Rottenburg a.d.Laaber	•	8,70
	76551	9783899339741	Blatt K14 Mallersdorf-Pfaffenberg	•	8,70
	76555	9783899339109	Blatt L06 Lauingen (Donau)	•	8,70
	76567	9783987760006	Blatt L13 Pfeffenhausen	•	8,70
	76568	9783899339819	Blatt L14 Landshut	•	8,70
	76560	9783899339758	Blatt L15 Dingolfing	•	8,70
	76559	9783899339765	Blatt L16 Reisbach	•	8,70
	76576	9783987760372	Blatt L17 Eichendorf	•	8,70
	76577	9783987760389	Blatt L18 Vilshofen an der Donau	•	8,70
	76578	9783987760297	Blatt L19 Passau	•	8,70
	76562	9783899339710	Blatt M05 Neu-Ulm	•	8,70
	76554	9783899339727	Blatt N05 Illertissen	•	8,70
	76558	9783899339734	Blatt O05 Memmingen	•	8,70
	76579	9783899339888	Blatt O11 München-Süd	•	8,70
	76565	9783899339826	Blatt O12 Vaterstetten	•	8,70
	76553	9783899339833	Blatt O13 Ebersberg	•	8,70
	76580	9783987760358	Blatt O15 Trostberg	•	8,70
	76581	9783987760365	Blatt O16 Tittmoning	•	8,70
	76550	9783899339772	Blatt P05 Bad Grönenbach	•	8,70
	76582	9783987760211	Blatt P11 Wolfratshausen	•	8,70
	76569	9783987760204	Blatt P12 Holzkirchen	•	8,70
	76583	9783987760266	Blatt P16 Traunstein	•	8,70
	76584	9783987760273	Blatt P17 Freilassing	•	8,70
	76557	9783899339796	Blatt Q04 Lindenberg i.Allgäu	•	8,70
	76564	9783899339802	Blatt Q05 Weitnau	•	8,70
	76522	9783899338850	Blatt Q07 Marktoberdorf	•	8,70
	76563	9783899339789	Blatt R03 Lindau (Bodensee)	•	8,70
	76556	9783899339703	Blatt R04 Scheidegg	•	8,70
			ATK100 1:100 T.		
	76441	9783987760068	Blatt 6 Nürnberg-Ost	•	8,70
	76440	9783987760181	Blatt 18 München Süd	•	8,70
Berg & Tal Verlag					
			Reisen		
	35232	9783939499688	Berge und ganz viel Glück - Über 4300 Berge azf allen Kontinenten	•	44,00
			Abruzzen-Krimi		

Bestell-Hotline GeoCenter:	Bestellung von:	Kunden-/Verkehrsnr.:
Tel. 07 11 / 78 19 46 10		Bestellzeichen:
Fax. 07 11 / 78 24 375		Bestelldatum:

Novitäten Frühjahr 2024

Menge	Best-Nr.	ISBN	Titel		EURO (D)
	35233	9783939499671	Moretti und Peroni in Neapel	•	16,90
City-Memo (Bräuer Produktmanagement)					
	45881	4260074481334	Böblingen	•	18,95**
Crossbill Guides					
			Crossbill Guides englischsprachig		
	20925	9789491648304	Southern Portugal	•	29,95*
	20924	9789491648328	Tenerife and La Gomera	•	29,95*
	20926	9789491648335	Western Andalucia	•	29,95*
DAV Deutscher Alpenverein					
			Alpenvereinskarten 1:25 T.		
	49130	9783948256326	14 Dachstein mit Wegmarkierungen und Skirouten **ET 03/24**	•	11,50
	49131	9783948256340	13 Tennengebirge mit Wegmarkierungen und Skirouten **ET 03/24**	•	11,50
			Bayerische Alpen 1:25 T.		
	49137	9783948256265	BY 17 Chiemgauer Alpen West, Hochries, Geigelstein, mit Wegmarkierungen, Ski- und Schneeschuhrouten	•	11,50
	49135	9783948256449	BY 19 Chiemgauer Alpen Ost, Sonntagshorn, mit Wegmarkierungen, Ski- und Schneeschuhrouten **ET 03/24**	•	11,50
	49136	9783948256012	BY 22 Berchtesgaden, Untersberg, mit Wegmarkierungen, Ski- und Schneeschuhrouten **ET 04/24**	•	11,50
DoldeMedien Verlag					
			Stellplatzführer - Erlebnis mit dem Wohnmobil		
	50265	9783948979461	Stellplatzführer Schönste Thermen, Wellness mit dem Wohnmobil	•	21,90
			Entdeckertouren		
	50264	9783948979447	Campertouren - Entdecken Sie Baden-Württemberg	•	24,90
			Winzeratlas		
	50164	9783948979454	Winzeratlas 2024	•	29,90
Esterbauer Verlag					
			Auslieferung in Deutschland		
			Gesamtbände Deutschland / Europa		
	63695	9783711102171	Eurovelo 1 Atlantikküsten-Radweg / Atlantic Coast Route	•	16,90
			bikeline-Radtourenbücher kompakt		
	63627	9783711102065	Hohe Mark Radroute	•	9,90
			bikeline-Radtourenbücher		
	63673	9783711101594	Altmühl-Radweg	•	15,90
	63693	9783711102058	Bourgogne, Tour de • Burgund-Radweg	•	17,90
	63676	9783711101808	Eifel, Flüsse und Bahntrassen	•	15,90
	63685	9783711102010	Eurovelo 3 Pilger Route Von Hamburg nach Aachen	•	16,90
	63696	9783711102140	Eurovelo 9 Von Brünn nach Maribor	•	14,90
	63682	9783711101839	Heerweg / Ochsenweg (Von Frederikshavn nach Hamburg)	•	15,90
	63686	9783711102096	Heidelberg-Schwarzwald-Bodensee-Radweg	•	16,90
	63681	9783711101907	Istrien, Radregion	•	15,90
	63697	9783711101976	Kärnten, Radregion	•	16,90
	63687	9783711102102	La Vélomaritime (Vom Roscoff nach Calais)	•	17,90
	63688	9783711101983	Loisach-Radweg • Wertach-Radweg	•	16,90
	63689	9783711102089	Masuren-Rundweg	•	17,90
	63690	9783711102003	Mosel-Saône-Radweg • La Voie Bleue	•	17,90
	63679	9783711101778	Neckartal-Radweg	•	15,90
	63680	9783711101815	Nordseeküsten-Radweg 4: Tonder-Grena	•	16,90
	63675	9783711101563	Oberfranken, Radrunde	•	15,90
	63691	9783711102034	Oberitalienische Seen und Flüsse	•	16,90
	85000	9783711102072	Ostsee-Radweg Dänemark	•	16,90
	63677	9783711101884	Rhein-Radweg 2: Basel-Mainz	•	15,90
	63692	9783711101952	Rhön-Radweg • Rennsteig-Radweg	•	16,90
	63674	9783711101471	Römer-Lippe-Route	•	15,90
	63683	9783711101853	Südtirol, Radregion	•	16,90
	85001	9783711101846	Toskana, Radregion	•	17,90
	63694	9783711102119	Trentino - Zwischen Gardasee, Etsch und Dolomiten	•	17,90
	63684	9783711101891	Weser-Harz-Heide-Radweg	•	14,90
	63678	9783711101259	Weser-Radweg	•	16,90
			Englischsprachige Titel		
	63938	9783711102157	Elbe River Trail 1 Praha to Magdeburg **ET 02/24**	•	17,90
	63939	9783711102201	Iron Curtain Trail 2 Baltic Sea Cycle Route **ET 05/24**	•	18,90
			Französischsprachige Titel		
	63936	9783711101945	La Meuse á Vélo	•	17,90
	63937	9783711101938	La Vélodyssée	•	17,90
			bikeline - E-Bike-Guides		

Novitäten Frühjahr 2024

Menge	Best-Nr.	ISBN	Titel		EURO (D)
	63612	9783711102041	Tirol • Vorarlberg	•	17,90
			bikeline - Radkarten Deutschland 1:75 T.		
	63881	9783711101792	Hamburg, ADFC Radplan 1:20 T. (RP-HH)	•	8,90
	63885	9783711102164	Lüneburger Heide Nord (NDS03)	•	8,90
	63882	9783711101921	Münsterland Ost (NRW02)	•	8,90
	63886	9783711102188	Usedom, Stettiner Haff (MV06)	•	8,90
	63884	9783711102027	Wilhelmshaven, Wesermarsch (NDS04)	•	8,90
			bikeline - Radkarten Frankreich 1:75 T.		
	63883	9783711101914	Elsass Süd (ELSS)	•	8,90
			hikeline-Wanderführer		
	63171	9783711102133	Ahrsteig	•	13,90
	63172	9783711102126	Hohe Mark Steig	•	13,90
	63173	9783711102195	Oberlausitzer Bergweg / Sächsischer Weinwanderweg	•	13,90
	63170	9783711101716	Westweg Schwarzwald, Fernwanderweg	•	13,90
Flieder Verlag Kinderbücher / Sachbücher (Auswahl)					
			verminderter Rabatt		
			Kinderbücher – bilingual deutsch / chinesisch		
	84021	9783942056717	Widus Abenteuer 1	•	20,00
	84022	9783942056731	Widus Abenteuer 2	•	20,00
	84023	9783942056748	Widus Abenteuer 3	•	20,00
			Gesundheit		
	84108	9783942056533	2000 Years of Medication	•	15,00
Geo4Map (Italien)					
			Wanderkarten 1:25 T. Piemont und Lombardei		
	81231	9788894021066	02 Valsesia Sud Est	•	16,90*
	81225	9791281223004	127 Terre Nebbiolo	•	16,90*
GeoMap					
			Süddeutschland		
	44177	9783959650533	Südlicher Schwarzwald (NP Südschwarzwald) 1:75 T. Rad- und Freizeitkarte	•	9,95
Dieter Graf Verlag					
			Wanderführer Griechische Inseln		
	20036	9783981925074	Santorin, Sifnos, Kea, Westliche & Südliche Kykladen 3. Auflage	•	17,90
HDT Medien					
	17121	9783981633191	Der große Restaurant und Hotel Guide 2024	•	29,95
Huber Kartographie					
			Tourguide Albanien „Hiking & Biking“ 50 T.		
	23454	9783943752595	1 Vermoshi, Tamare, Razma und Thethi	•	14,00
	23455	9783943752601	2 Tropoja, B. Curri und Valbona	•	14,00
	23456	9783943752618	3 Shkodra	•	14,00
	23457	9783943752625	4 Puka	•	14,00
			Cycle Maps		
	23475	9783943752632	EUROVELO 6 (Basel - Budapest), Cycle Map Set 7 Maps 100 T.	•	28,00
IGN Institut Géographique National Frankreich (Auswahl)					
			Auslieferung in D/A		
	62925	9782758554622	925 France Touristique	•	12,90*
			TOP 25T ET / OT (Auswahltitel)		
	8346	9782758554226	0317 OT Île d'Ouessant – Le Conquet	•	21,00*
	8347	9782758554240	0519 OT Pont-l'Abbé – Pointe de Penmarc'H	•	21,00*
	8348	9782758554233	0519 ET Quimper – Concarneau – Île de Glénan	•	21,00*
	8349	9782758554257	0615 ET Morlaix – Plestin-les-Grèves - Carentec	•	21,00*
	8350	9782758555308	0620 ET Quimperlé - Pont-Aven	•	21,00*
	8351	9782758555315	1125 OT Île de Noirmoutier – Beauvoir-sur-Mer – Marais Breton	•	21,00*
	8352	9782758555322	1329 ET La Rochelle - Anse de l'Aiguillon	•	21,00*
	8353	9782758555339	1329 OT Île de Ré	•	21,00*
	8354	9782758555346	1337 ET Bassin d'Arcachon	•	21,00*
	8355	9782758554639	1412 OT Pointe du Hoc - Omaha Beach – Forêt domaniale de Cerisy	•	21,00*
	8356	9782758555353	1446 ET Tardets-Sorholus – Arette – La Pierre Saint-Martin – Canyons de la Haute Soule	•	21,00*
	8357	9782758555360	1723 ET Chinon Langeais	•	21,00*
	8358	9782758555377	1811 OT Pont-Audemer – Tancarville – PNR des Boucles de la Seine Normande	•	21,00*
	8359	9782758555391	1911 OT Forêts de Brotonne et du Trait-Maulévrier - PNR des Boucles de la Seine Normande	•	21,00*
	8360	9782758555414	2107 OT Le Tréport - Saint-Valery-sur-Somme – Baie de Somme	•	21,00*
	8361	9782758554264	3044 OT Port-Saint-Louis-du-Rhône – PNR de Camargue	•	21,00*
	8362	9782758554271	3144 OT Étang de Berre - Istres – Marignane - Martigues	•	21,00*

Bestell-Hotline GeoCenter:
Tel. 07 11 / 78 19 46 10
Fax. 07 11 / 78 24 375

Bestellung von:

Kunden-/Verkehrsnr.:
Bestellzeichen:
Bestelldatum:

Novitäten Frühjahr 2024

Menge	Best-Nr.	ISBN	Titel		EURO (D)
	8363	9782758555445	3227 OT Saint-Amour – Arinthod – Orgelet	•	21,00*
	8364	9782758555452	3232 ET Belley – Saint-Genix-sur-Guiers – Sud Bugey	•	21,00*
	8341	9782758554103	3338 OT Serres – Veynes – Haut Buëch - Bochaine	•	21,00*
	8342	9782758554110	3342 ET Plateau de Valensole – Riez – Oraison – PNR du Verdon	•	21,00*
	8343	9782758554127	3343 OT Gréoux-les-Bains – Rians – Basses Gorges du Verdon	•	21,00*
	8344	9782758554134	3430 OT Mont Salève – Saint-Julien-en-Genevois - Annemasse	•	21,00*
	8345	9782758554141	3432 ET Albertville	•	21,00*
			Karten für historische Ereignisse Évènement Aussergewöhnliche Plätze		
	62665	9782758555810	Normandie Jour - J 6 Juin 1944 1:100 T.	•	14,90*
ITM International Travel Maps (Auswahltitel)					
			USA / Kanada - Länder, Regionen und Städte		
	70406	9781771297332	Alberta/Saskatschewan Southern 1:900 T.	•	12,90*
	70386	9781771297295	Alberta & Southern BC 1:900 T.	•	11,90*
	70408	9781771291095	BC Coast & Alaska Passage 1:900 T.	•	12,90*
	70366	9781771298766	Burnaby & Vancouver 1:20 T.	•	11,90*
	70409	9781771291842	California 1:1 Mio.	•	12,90*
	70410	9781771290326	Canada East Coast 1:535 T./1:1,15 Mio.	•	12,90*
	70381	9781771291781	Canada's Maritime Provinces 1:535 T.	•	12,90*
	70377	9781771293433	Halifax & Nova Scotia 1:9 T./1:535 T.	•	11,90*
	70382	9781771293426	Hawaii Islands 1:150 T.	•	11,90*
	70360	9781771294836	Mississippi River Travel 1:840 Mio.	•	11,90*
	70373	9781771295802	New Brunswick 1:350 T.	•	11,90*
	70362	9781771294157	Northern British Columbia 1:900 T.	•	11,90*
	70412	9781771295840	Nunavut & NW Territories 1:1,65 Mio./1:2,6 Mio.	•	12,90*
	70384	9781771295949	Ontario 1:900 T./1:1,5 Mio.	•	11,90*
	70415	9781771296304	Pacific Crest Trail 1:900 T.	•	12,90*
	70407	9781771290333	USA Appalachian Trail 1:755 T.	•	12,90*
	70418	9781771298575	USA East Coast 1:1,35 Mio.	•	12,90*
	70395	9781771298551	USA Southwest 1:900 T.	•	11,90*
			Länder und Regionen		
	70391	9781771290319	Algeria 1:2 Mio.	•	12,90*
	70396	9781771290302	Athens & Peloponnes 1:8 T./1:625 T.	•	12,90*
	70368	9781771291071	Bermuda Islands 14,5 T.	•	12,90*
	70370	9781771292696	Chile - Easter Island 1:24 T.(einschl.Stpl.Santiago de Chile 1:12,5T.)	•	12,90*
	70387	9781771291828	Crete, Mykonos, Santorini 1:265 T./1:70 T.	•	12,90*
	70369	9781771291811	Egypt - Nile Delta 1:700 T./Cairo 1:12,5 T.	•	11,90*
	70398	9781771293259	Germany 1:675 T.	•	12,90*
	70416	9781771296717	Germany Rhine Cruising & Driving 1:350 T.	•	12,90*
	70390	9781771293242	Ghent, Brussels, Flanders 1:9 T./1:11 T./1:240 T.	•	11,90*
	70397	9781771293235	Greece 1:625 T.	•	12,90*
	70371	9781771293228	Greenland 1:3 Mio.	•	12,90*
	70372	9781771294164	Kenya 1:950 T.	•	12,90*
	70365	9781771295819	Kosovo Western Balkans 1:300T/1:1,4 Mio.	•	12,90*
	70361	9781771294843	Madrid & Castile/La Mancha 1:7 T./1:600 T.	•	11,90*
	70383	9781771294799	Malawai/Mozambique 1:920 T./1:1,9 Mio.	•	12,90*
	70389	9781771294867	Mallorca, Ibiza, Menorca 1:160 T.	•	12,90*
	70411	9781771291859	Mexico Central 1:900 T.	•	12,90*
	70378	9781771294850	Monaco & French Riviera 1:4 T./1:600 T.	•	12,90*
	70392	9781771295826	Norway 1:900 T.	•	12,90*
	70364	9781771296281	Patagonia Rail & Road 1:2 Mio.	•	12,90*
	70399	9781771296298	Philippines 1:1 Mio.	•	12,90*
	70400	9781771296311	Polynesian Islands - Scale Varies	•	12,90*
	70376	9781771296236	Puerto Rico 190 T.	•	12,90*
	70363	9781771296441	Qatar & Bahrain 1:300 T./1:115 T.	•	12,90*
	70393	9781771296724	Rwanda/Burundi 1:300 T.	•	12,90*
	70394	9781771297653	Sicily & Italy South 1:500 T.	•	11,90*
	70417	9781771297301	South Sudan 1:2 Mio.	•	12,90*
	70379	9781771293709	Southern Italy, Sardinia, Sicily 1:600 T.	•	12,90*
	70388	9781771297325	Spain 1:900 T.	•	12,90*
	70374	9781771298025	Tahiti & Polynesian Cruising 1:100 T.	•	12,90*
	70404	9781771298568	Ukraine 1:1 Mio.	•	12,90*
	70380	9781771298742	Vienna & Eastern Austria 1:10,5 T./1:380 T.	•	11,90*
	70367	9781771298728	Vietnam/Laos/Cambodia 1:1,230 Mio.	•	12,90*
	70359	9781771296700	Western Russia & Golden Ring 1:500 T./1:300 T.	•	12,90*
	70405	9781771299015	Western Scotland & Islands 1:250 T.	•	12,90*
	70375	9781771299213	Zambia & Africa Eastern 1:1,5 Mio./1:4,8 Mio.	•	12,90*

Novitäten Frühjahr 2024

Menge	Best-Nr.	ISBN	Titel		EURO (D)
			Stadtpläne		
	70402	9781771291088	Buenos Aires/Argentina Southeast 1:12,5 T./1:2 Mio.	•	12,90*
	70413	9781771295963	Orlando/Central Florida 1:12,5 T./1:600 T.	•	12,90*
	70414	9781771295956	Osaka/Western Japan 1:12,5 T/1:600 T.	•	12,90*
	70385	9781771295932	Oslo & Bergen 1:8 T./Norway Southern 1:800 T.	•	12,90*
	70403	9781771298056	Toronto & Southern Ontario 1:12 T./1:600 T.	•	12,90*
			Autoatlanten		
	70401	9781771298544	AA Route 66 Atlas - Scale Varies	•	16,90*
Iwanowski's Reisebuchverlag					
			101-Geheimtipps-Serie		
	27439	9783861972655	101 Skandinavien - Geheimtipps und Top-Ziele	• 5. A. 2024	17,95
			Reisehandbücher		
	27117	9783861972648	Kapstadt und Garden Route	• 14. A. 2024	29,95
	27177	9783861972624	Mauritius mit Rodrigues	• 6. A. 2024	24,95
	27183	9783861972587	Namibia	• 32. A. 2024	29,95
	27301	9783861972594	Südafrika	• 24. A. 2024	25,95
	27396	9783861972570	USA - Ostküste	• 16. A. 2024	29,95
	27397	9783861972617	USA - Süden	• 16. A. 2024	29,95
Jübermann Kartographie und Verlag					
			Teilgebiete 1:450 T.		
	69564	9783929540376	Blatt 1 Nordwest	•	11,90
			Tourenatlas 1: 75 T.		
	69563	9783929540772	Nr. 2 Weser - Ems	•	33,80
Kartbutiken (ehem. Norstedts) (Schweden)					
			Schweden		
			Touristenkarten		
	64998	9789189427600	Norge Easy Map 1:800 T.	•	13,90*
Lonely Planet (Auswahltitel)					
			...a travel survival kit		
	80268	9781838696658	Alaska **ET 04/24**	•	25,90*
	80278	9781838696689	Argentina **ET 05/24**	•	28,90*
	80269	9781838698553	Atlantic Canada **ET 04/24**	•	25,90*
	80279	9781838696733	Austria **ET 05/24**	•	22,90*
	80280	9781838696771	Belgium & Luxembourg **ET 05/24**	•	22,90*
	80270	9781838697013	British Columbia & the Canadian Rockies **ET 04/24**	•	25,90*
	80271	9781838697068	Canada **ET 04/24**	•	30,50*
	80262	9781838693510	Croatia **ET 03/24**	•	25,90*
	80263	9781838697280	Dubai & Abu Dhabi **ET 03/24**	•	25,90*
	80281	9781838697327	Ecuador & the Galapagos Islands **ET 05/24**	•	22,90*
	80286	9781838697365	Estonia, Latvia & Lithuania **ET 06/24**	•	22,90*
	80272	9781838693534	France **ET 04/24**	•	27,50*
	80287	9781838697839	Georgia, Armenia & Azerbaijan **ET 06/24**	•	22,90*
	80282	9781838697853	Germany **ET 05/24**	•	25,90*
	80264	9781838693619	Iceland **ET 03/24**	•	27,50*
	80261	9781838698058	Ireland **ET 03/24**	•	27,50*
	80265	9781838693725	Japan **ET 03/24**	•	30,50*
	80275	9781838698331	Montenegro **ET 04/24**	•	25,90*
	80283	9781838698362	Munich, Bavaria & the Black Forest **ET 05/24**	•	22,90*
	80267	9781838698539	Norway **ET 03/24**	•	25,90*
	80288	9781788688734	Poland **ET 06/24**	•	22,90*
	80276	9781838699345	Provence & the Cote d'Azur **ET 04/24**	•	25,90*
	80289	9781787016354	Romania & Bulgaria **ET 06/24**	•	22,90*
	80277	9781838699444	Slovenia **ET 04/24**	•	25,90*
	80285	9781838699598	Switzerland **ET 05/24**	•	22,90*
	80266	9781788688888	Thailand **ET 03/24**	•	30,50*
	80284	9781838699680	The Netherlands **ET 05/24**	•	22,90*
	80273	9781788684613	Washington, Oregon & the Pacific Northwest **ET 04/24**	•	25,90*
	80274	9781788683920	Western Balkans **ET 04/24**	•	27,50*
			Experience		
	80337	9781837581931	Croatia	•	25,90*
	80319	9781838694883	France	•	25,90*
	80338	9781838697549	Ireland	•	25,90*
	80339	9781838697624	Paris **ET 05/24**	•	25,90*
			Best Road Trips		
	80456	9781838691615	California	•	25,90*
	80452	9781838697082	Canada	•	27,50*
	80453	9781838697396	Europe	•	30,50*
	80454	9781838697815	France	•	27,50*
	80457	9781788688345	Ireland	•	27,50*

Bestell-Hotline GeoCenter:
Tel. 07 11 / 78 19 46 10
Fax. 07 11 / 78 24 375

Bestellung von:

Kunden-/Verkehrsnr.:
Bestellzeichen:
Bestelldatum:

Novitäten Frühjahr 2024

Menge	Best-Nr.	ISBN	Titel		EURO (D)
	80455	9781838698584	Pacific Northwest	•	25,90*
	80458	9781837581924	Southwest USA	•	25,90*
			National Parks		
	80774	9781838696757	Banff, Jasper and Glacier National Parks **ET 02/24**	•	25,90*
	80775	9781838697877	Grand Canyon National Park **ET 02/24**	•	25,90*
	80776	9781838697921	Great Smoky Mountains National Park **ET 02/24**	•	25,90*
	80777	9781838699758	USA's National Parks **ET 02/24**	•	28,90*
	80778	9781838699857	Utah's National Parks **ET 02/24**	•	25,90*
	80779	9781838699819	Yellowstone & Grand Teton National Parks **ET 02/24**	•	25,90*
	80786	9781838699833	Yosemite, Sequoia & Kings Canyon National Parks **ET 02/24**	•	25,90*
			City Guides		
	80459	9781838691844	London **ET 03/24**	•	25,90*
	80460	9781838691707	New York City **ET 03/24**	•	25,90*
	80461	9781838691981	Paris **ET 03/24**	•	25,90*
	80462	9781838699420	Singapore **ET 03/24**	•	25,90*
	80463	9781838693756	Tokyo **ET 03/24**	•	25,90*
			Pocket (Kurztrips)		
	80487	9781838698676	Amsterdam **ET 06/24**	•	14,90*
	80491	9781838699888	Bordeaux **ET 04/24**	•	14,90*
	80486	9781838698775	Bruges & Brussels **ET 06/24**	•	14,90*
	80490	9781838698850	Dublin **ET 04/24**	•	14,90*
	80485	9781838698935	Krakow **ET 06/24**	•	14,90*
	80493	9781838691325	Los Angeles **ET 02/24**	•	14,90*
	80495	9781838699048	Montreal & Quebec City	•	14,90*
	80489	9781838699093	Nice & Monaco **ET 04/24**	•	14,90*
	80488	9781787017481	Oslo **ET 06/24**	•	14,90*
	80492	9781838694135	San Francisco **ET 02/24**	•	14,90*
	80494	9781838699253	Vancouver	•	14,90*
	80484	9781838699284	Vienna **ET 06/24**	•	14,90*
			Phrasebook & Dictionary (Sprachführer) (Auswahltitel)		
	80839	9781788680615	German **ET 05/24**	•	9,50*
MANA-Verlag					
	50672	9783955032678	Indien - Die ganze Welt Bd. 20	•	24,00
			Länderporträt classic Silver edition		
	50673	9783955032739	Japan-Länderportrait Bd1 PB BoD	•	29,80
	50674	9783955032746	Japan-Länderportrait Bd1 HC BoD	•	35,00
	50675	9783955032753	Kanada Länderportrait Bd2 PB BoD	•	29,80
	50676	9783955032760	Kanada Länderportrait Bd2 HC BoD	•	35,00
	50677	9783955032777	Island Länderportrait Bd3 PB BoD	•	29,80
	50678	9783955032784	Island Länderportrait Bd3 HC BoD	•	35,00
	50679	9783955032791	Argentinien Länderportrait Bd4 PB BoD	•	29,80
	50680	9783955032807	Argentinien Länderportrait Bd4 HC BoD	•	35,00
			Reise-Lesebuch (Reiseführer für alle Sinne)		
	50671	9783955032715	Das Cornwall-Lesebuch - Impressionen und Rezepte aus dem Pilcher-Land	•	18,00
	50670	9783955032692	Das Provence-Lesebuch - Impressionen und Rezepte aus dem Land des Lichts	•	18,00
MoTourMedia					
			MTM MoTourBook		
	17424	9783939997931	Bosnien-Herzegowina-Monten. Motourbook Bd 4	•	20,00
Naturzeit Reiseverlag					
			Naturzeit mit Kindern | Wander- und Entdeckertouren für Familien		
	36647	9783944378435	Irland	•	22,00
	36648	9783944378510	Südtoskana und Elba	•	20,00
			Naturzeit erleben		
	36644	9783944378459	Bretagne	•	20,00
	36645	9783944378527	Niederlande	•	20,00
	36646	9783944378534	Normandie	•	20,00
			Naturzeit Vanlife		
	36643	9783944378503	Nordwärts Roadtrip zum Nordkap und rund um die Ostsee	•	26,00
NGS (National Geographic Society) (Auswahltitel)					
			Adventure Maps		
	46108	9781566959360	Antarctica 1:400 T.	•	16,95*
	46109	9781566959438	Greenland 1:900 T.	•	16,95*
	46110	9781566959377	Wales & Southern England 1:400 T.	•	16,95*
	46111	9781566959384	Patagonia 1:800 T.	•	16,95*
	46112	9781566958219	Norway 1:975 T.	•	16,95*

Novitäten Frühjahr 2024

Menge	Best-Nr.	ISBN	Titel		EURO (D)
	46113	9781566958226	Sweden 1:975 T.	•	16,95*
	46114	9781566958233	Finland 1:975 T.	•	16,95*
			Great Treks Hiking Maps		
	46601	9781566959193	Camino de Santiago 1 (Saint-Jean-Pied-de-Port to Santo) 1:50 T.	•	16,95*
	46602	9781566959209	Camino de Santiago 2 (Santa Domingo de la Calzada) 1:50 T.	•	16,95*
	46603	9781566959216	Camino de Santiago 3 (Terradillos de los Templarios)1:50 T.	•	16,95*
	46604	9781566959223	Camino de Santiago 4 (Ponferrada to Santiago) 1:50 T.	•	16,95*
	46600	9781566959247	Cinque Terre High Path AV5T 1:25 T.	•	16,95*
	46605	9781566959254	Dolomite High Route (Alta Via 1) 1:25 T.	•	16,95*
	46606	9781566959421	Hadrian's Wall 1:25 T.	•	16,95*
	46607	9781566959261	Laugavegur (Iceland) 1:25 T.	•	16,95*
	46608		Tour de Mont Blanc	•	16,95*
			Topographic Map + Guide		
			National Parks US		
	46584	9781566958974	Death Valley NP 1:31,68 T.	•	16,95*
	46585	9781566959056	Mount Rainier NP 1:31,68 T.	•	16,95*
	46586	9781566959070	Grand Canyon NP 1:31,68 T.	•	16,95*
	46587	9781566959100	Acadia NP 1:31,68 T.	•	16,95*
	46588	9781566959087	Zion NP 1:31,68 T.	•	16,95*
	46589		Joshua Tree NP	•	16,95*
PopOut Maps					
			Double Maps		
	49502	9781914515781	Barcelona	•	7,50*
	49451	9781914515651	Boston	•	7,50*
	49501	9781914515767	Bruges	•	7,50*
	49441	9781914515699	Budapest	•	7,50*
	49499	9781914515668	Istanbul	•	7,50*
	49504	9781914515729	Krakow	•	7,50*
	49509	9781914515880	Las Vegas	•	7,50*
	49505	9781914515736	Lisbon	•	7,50*
	49440	9781914515675	Madrid	•	7,50*
	49506	9781914515750	Marrakesh	•	7,50*
	49507	9781914515866	Rome	•	7,50*
	49442	9781914515705	San Francisco	•	7,50*
	49500	9781914515712	Tokyo	•	7,50*
	49508	9781914515859	Venice	•	7,50*
	49452	9781914515644	Vienna	•	7,50*
			Single Maps		
	49450	9781914515637	Brighton & Hove	•	5,95*
	49453	9781914515682	Cambridge	•	5,95*
	49503	9781914515774	Manchester	•	5,95*
	49510	9781914515873	York	•	5,95*
SAC-Führer (Auswahl)					
			verminderter Rabatt		
			Kletterführer		
	40170	9783859024908	Dreams of Switzerland - Susten, Grimsel,Furka, Nufenen - Die schönsten Kletterrouten im Herzen der Alpen, dreisprachig D/E/F	•	39,00
	40160	9783859024809	Berner Jura • Lac de Bienne / Orvin / Plagne / La Huette / Pierre-Pertuis / Moron / Court / Moutier / Grandval, franz./deutsch	•	64,00
			Wanderführer		
	40171	9783859024854	Erlebnisreiche SAC-Hütten - Familienausflüge mit Übernachtung in den Bergen	•	59,00
			Sach- und Fachbücher		
	40165	9783459024717	Wetterkunde für Wanderer und Bergsteiger	•	49,00
TABACCO Casa Editrice (Italien)					
			Naturparke in Südtirol		
			Wanderkarten 1:25 000		
	69374	9788883151897	NP Drei Zinnen	•	15,90*
teNeues Media					
			Natur & Abenteuer		
	6025	9783961715503	Floramour: Peonies	•	34,90
	6024	9783961715411	Floramour: Pfingstrosen	•	34,90
	6027	9783961715510	Floramour: Tulips	•	34,90
	6026	9783961715428	Floramour: Tulpen	•	34,90
	6023	9783961715497	Floramour: Wild Flowers	•	34,90
	6022	9783961715404	Floramour: Wildblumen	•	34,90

Bestell-Hotline GeoCenter:
Tel. 07 11 / 78 19 46 10
Fax. 07 11 / 78 24 375

Bestellung von:

Kunden-/Verkehrsnr.:
Bestellzeichen:
Bestelldatum:

Novitäten Frühjahr 2024

Menge	Best-Nr.	ISBN	Titel		EURO (D)
			Tiere		
	6045	9783961714988	Between Us	•	80,00
	6039	9783961715558	Creation	•	60,00
	6038	9783961715725	Creation (DE)	•	60,00
	6043	9783961715763	Untamed Spirits: Horses from Around the World	•	60,00
			Reise & Landschaft		
	6036	9783961715718	Escape	•	50,00
	6035	9783961715794	Escape (DE)	•	50,00
	6046	9783961715435	Tropics & Traditions	•	60,00
			Fotokunst		
	6020	9783961715343	Brazil	•	80,00
	6114	9783961715664	Elliott Erwitt's New York	•	49,90
	6021	9783961715350	Hawaii	•	80,00
	6028	9783961715695	Miami	•	50,00
	6019	9783961715589	New York	•	35,00
	6042	9783961715534	Waiting for the Rainbow	•	50,00
	6041	9783961715541	Warten auf den Regenbogen	•	50,00
			Mode und Lifestyle		
	6037	9783961715732	Einfach Deutsch	•	40,00
	6033	9783961715671	It's All About Accessories	•	29,90
	6034	9783961715688	It's All About Metallics	•	29,90
	6049	9783961715787	Taylor Swift - Ikonische Outfits	•	29,90
	6031	9783961715619	The Black Book	•	60,00
	6032	9783961715626	The Pink Book	•	60,00
	6040	9783961715527	Zero's Heroes	•	60,00
	6018	9783961715565	Football - The Ultimate Book	•	60,00
	6017	9783961715572	Fußball - Das ultimative Buch	•	60,00
	6016	9783961715442	Hunting - The Ultimate Book	•	60,00
	6015	9783961715770	Jagd - Das ultimative Buch	•	60,00
			Design & Luxus		
	6044	9783961715640	Everyday Luxury	•	60,00
	6113	9783961715367	Schullin	•	70,00
			Auto & Motorsport		
	6048	9783961715602	BMW Milestones	•	50,00
	6047	9783961715596	Mercedes-Benz Milestones	•	50,00
	6029	9783961715749	Porsche Vibes	•	50,00
	6030	9783961715817	Porsche Vibes (DE)	•	50,00
Trailblazer					
			Trekking Guides		
	37245	9781912716487	Kilimanjaro - The Trekking Guide	•	24,90*
	37248	9781912716449	Scottish Highlands - The Hillwalking Guide	•	23,90*
			British Walking Guides		
	37241	9781912716418	Cotswold Way (Chipping Campden to Bath)	•	23,90*
	37242	9781912716395	Norfolk Coast Path & Peddars Way	•	23,90*
	37243	9781912716425	Offa's Dyke Path (Prestatyn to Chepstow)	•	23,90*
	37244	9781912716470	South Downs Way (Winchester to Eastbourne)	•	22,90*
	37246	9781912716494	Cleveland Way	•	23,90*
	37247	9781912716500	North Downs Way (Farnham to Dover via Canterbury)	•	23,90*
			Other Guides		
	37249	9781912716456	Morocco Overland	•	29,90*
TVV Touristik-Verlag					
	36129	9783965990470	Offroad Atlas - 260 Pisten in 9 Ländern	•	29,95
			Tourenkarten-Set, folierte, wasserabweisende und reißfeste Karten		
	36127	9783965990456	Alpenpässe 1:250 T. in 7 Blättern	•	19,95
			ROADguide		
	36128	9783965990463	Route des Grandes Alpes	•	19,95
			FolyMaps Straßen- & Tourenkarten / Spezialkarten		
	36130	9783965990487	FolyMap OFFROAD Westalpen 1:250 T.	•	11,95
	36134	9783965990548	FolyMap OFFROAD Slowenien Kroatien 1:250 T.	•	11,95
	36131	9783965990494	FolyMap Schottland North Coast 500 1:250 T.	•	8,95
	36132	9783965990500	FolyMap Sardinien Nord 1:250 T.	•	8,95
	36133	9783965990517	FolyMap Sardinien Süd 1:250 T.	•	8,95
Unterwegs Verlag					
			Freizeitführer		
	33254	9783861123811	Freizeitführer für Deutschland 2024/2025	•	14,90
			Reisehandbücher		
	33251	9783861123781	Unterwegs Verlag Reiseführer Costa Rica - komplett!	•	14,90
	33252	9783861123798	Unterwegs Verlag Reiseführer Aruba - komplett!	•	14,90

Novitäten Frühjahr 2024

Menge	Best-Nr.	ISBN	Titel			EURO (D)
	33022	9783861123828	Zypern Reisehandbuch	•		ca. 19,00
			Internate – Privatschulen – Erziehung			
	33253	9783861123804	Der große Internate-Führer 2024/2025 Das Internate-Handbuch für Eltern und Schüler	•		12,50
			Belletristik			
	33256	9783907301333	Oh wie tot auf Ibiza	•		ca. 18,00
WOMO-Verlag						
			Auslieferung in Deutschland			
			Entdeckertouren mit dem Wohnmobil			
	51088	9783869036854	Baltikum - Estland, Lettland und Litauen Bd. 68	•	5. A. 2024	27,00
	51103	9783869031446	Burgund Bd. 14	•	4. A. 2024	23,00
	51102	9783869038926	England - Der Süden Bd. 89	•	2. A. 2024	25,00
	51090	9783869032870	Katalonien (ehem. Ost-Spanien) Bd. 28	•	7. A. 2024	25,00
	51089	9783869030395	Korsika Bd. 3	•	9. A. 2024	23,00
	51100	9783869034881	Kroatien und Montenegro Bd. 48	•	8. A. 2024	26,00
	51094	9783869032283	Languedoc - Roussillon Bd. 22	•	8. A. 2024	25,00
	51093	9783869039442	Neuseeland - Südinsel Bd. 94	•	4. A. 2024	26,00
	51097	9783869033983	Normandie Bd. 39	•	8. A. 2024	26,00
	51086	9783869037349	Piemont & Aostatal Bd. 73	•	4. A. 2023	24,00
	51091	9783869039725	Portugal - Der Norden Bd. 97	•	2. A. 2024	24,00
	51096	9783869039824	Portugal - Der Süden Bd. 98	•	2. A. 2024	23,00
	51099	9783869033365	Schottland Bd. 33	•	6. A. 2024	26,00
	51092	9783869035482	Schweden - Der Süden Bd. 54	•	8. A. 2024	26,00
	51101	9783869034065	Sizilien Bd. 40	•	6. A. 2024	24,00
	51098	9783869034270	Trentino und Gardasee Bd. 42	•	7. A. 2024	25,00
	51087	9783960590217	USA - Südwesten mit Yellowstone Bd. 102	•	1. A. 2024	28,00
	51095	9783869038520	Wales Bd. 85	•	2. A. 2024	25,00
World for kids						
			Reiseführer für Kinder			
	42532	9783946323310	England for kids	•		19,95
	42533	9783946323372	Nordsee for kids	•		19,95
	42534	9783946323327	Norwegen for kids	•		19,95
	42535	9783946323341	Österreich for kids	•		19,95
	42536	9783946323297	Ostsee for kids	•		19,95
	42531	9783946323303	Portugal for kids	•		19,95
Posterprogramm						
			Alle Maßangaben sind ca. Angaben			
Bundesamt für Kartographie und Geodäsie						
			Poster Bundesamt für Kartographie und Geodäsie			
	806554	9783864821417	PO VK Verwaltungskarte Deutschland 750 T. mit Bestäbung (ca. 96 x 136 cm)	•	4.A.2022	19,90
	806555	9783864821424	PO VK Verwaltungskarte Deutschland 750 T. ohne Bestäbung (ca. 96 x 136 cm)	•	4.A.2022	15,90
	806556	9783864821431	PO ÜK Übersichtskarte Deutschland 750 T. mit Bestäbung (ca. 96 x 136 cm)	•	8.A.2023	19,90
	806557	9783864821448	PO ÜK Übersichtskarte Deutschland 750 T. ohne Bestäbung (ca. 96 x 136 cm)	•	8.A.2023	15,90
Huber Verlag						
			Weltkarte Petersprojektion			
	30049	9783943752526	Poster Weltkarte Petersprojektion, deutsch (ca. 82,5 x 52,3 cm)	•		19,80
	30050	9783943752533	Poster Weltkarte Petersprojektion, englisch (ca. 82,5 x 52,3 cm)	•		19,80
	30051	9783943752540	Poster Weltkarte Petersprojektion, französisch (ca. 82,5 x 52,3 cm)	•		19,80
	30052	9783943752557	Poster Weltkarte Petersprojektion, Up-side down deutsch (ca. 82,5 x 52,3 cm)	•		19,80
	30053	9783943752564	Poster Weltkarte Petersprojektion, Up-side down englisch (ca. 82,5 x 52,3 cm)	•		19,80
	30054	9783943752571	Poster Weltkarte Petersprojektion, Up-side down französisch (ca. 82,5 x 52,3 cm)	•		19,80
	30055	9783943752588	Sterne am Himmel - Sternenkarte für Kinder (ca. 140 x 100 cm)	•		24,80
	30056	9783943752311	Sterne am Himmel - Sternenkarte für Kinder (ca. 130 x 93 cm)	•		24,80
	30057	9783943752328	Stars in the Sky - Star map for kids (ca. 130 x 93 cm)	•		24,80
	30058	9783943752335	Sterne am Himmel - Sternenkarte für Kinder (ca. 100 x 70 cm)	•		19,80
	30059	9783943752342	Stars in the Sky - Star map for kids (ca. 100 x 70 cm)	•		19,80

Bestell-Hotline GeoCenter:	Bestellung von:	Kunden-/Verkehrsnr.:
Tel. 07 11 / 78 19 46 10		Bestellzeichen:
Fax. 07 11 / 78 24 375		Bestelldatum:

ACC Art Books

Menge	Best-Nr.	ISBN	Titel		EURO (D)
			Antiques & Decorative Art		
	83024	9781788841740	British Furniture 1820 to 1920	•	175,00*
	83028	9781788841504	Danish Porcelain - Royal Copenhagen and Bing & Grøndahl	•	175,00*
	83007	9781788842266	Jade Green and Kingfisher Blue		240,00*
	83011	9781788841467	A Story of British Tea Chests and Caddies - Social History and Decorative Techniques		70,00*
	83012	9781788841450	Nutmeg: Graters, Pomanders and Spice Boxes - Luxury and utility from the 16th century to the present day		65,00*
	83013	9781788841771	Yaozhou Wares From Museums and Art Institutes Around the World		250,00*
			Art		
	83014	9781788841641	Barnaby Barford: The Apple is Everything		35,00*
	83001	9781788840446	Charles Bargue and Jean-Leon Gerome - Drawing Course		80,00*
	83006	9781788842365	Drawn from Nature - The Flowering of Irish Botanical Art		42,00*
	83015	9781788842204	International Realism - 16th International ARC Salon		70,00*
	83010	9781788841146	Jin Yucheng: Stories and Scenes		45,00*
	83016	9781788842242	Lucy Kemp-Welch 1869-1958 - The Life and Work of Lucy Kemp-Welch, Painter of Horses		60,00*
	83003	9781788841634	Moody Blooms - Designing With Nature		45,00*
	83018	9781788841733	Moving Focus, India - New Perspectives on Modern & Contemporary Art		95,00*
	83299	9781788841610	RHS Orchids		45,00*
	83017	9781788841139	Tanabe Chikuunsai IV - Masterpieces in Bamboo		50,00*
	83019	9781788840620	Xu Bing - Book from the Sky to Book from the Ground		40,00*
			Architecture & Landscape Design		
	83030	9781788842501	Architecture of Sir Edwin Lutyens, Vol 3 Public Buildings, etc.	•	175,00*
	83029	9781788842228	Modern Japanese Gardens	•	45,00*
	83020	9781788841160	The Buildings of Green Park		40,00*
	83004	9781788842273	Norman Foster		65,00*
	83021	9781788842181	Architecture of Sir Edwin Lutyens, Vol 1 Country-Houses		150,00*
	83005	9781788842303	Architecture of Sir Edwin Lutyens, Vol 2 Gardens, Delhi, Washington		175,00*
	83026	9781788841016	Churches of Paris		50,00*
	83009	9781788841849	Iranian Architecture: A Visual History		75,00*
	83022	9781788841382	Temples of Deccan India - Hindu and Jain, 7th to 13th Centuries		70,00*
			Business & Reference		
	83105	9781788841764	Nature at Heart - For a Better World, by Gérard Bertrand		22,00*
	83106	9781788841696	The Story of the America's Cup 1851-2021		45,00*
			Cars & Transport		
	83102	9781788840941	The Bicycle - A Miscellany on Two Wheels		17,50
	83107	9781851499168	Classic Cars - A Century of Masterpieces		60,00*
	83100	9781788842105	Ferrari		75,00*
	83103	9781788840934	Forgotten Motoring - A Miscellany on the Open Road		17,50
	83101	9781788841009	Rolls-Royce Motor Cars - Making a Legend		65,00*
	83104	9781788840927	The Slow Train - A Railway Miscellany		17,50
			Design		
	83307	9781788842617	Welcome to Big Biba - Inside the Most Beautiful Store in the World	•	30,00*
	83305	9781788841979	A Touch of Gold	•	35,00*
	83008	9781788842259	The Art Deco Style		89,00*
	83301	9781788840804	Refashioning Concrete - Material, Design and Creation by Bentu		40,00*
	83302	9781788841603	Contemporary British Silver Designers - The Lion and Hamme Collections		60,00*
	83303	9781788840774	Design Fusion - Deconstructing West and East		40,00*
	83398	9781788842235	Luxury Trains - Splendour, Elegance & Extravagance		55,00*
	83304	9781788840873	John McConnell		20,00*
	83306	9781851497751	Jackson's Hallmarks, English Scottish Irish Silver & Gold Marks From 1300 to the Present Day, Pocket Edition		9,95
			Fashion & Textiles		
	83211	9781788842495	Book of Textiles	•	35,00*
	83208	9781788842433	Beyoncé and the Clothes she wears	•	30,00*
	83210	9781788842594	Spice Girls and the Clothes they wear	•	30,00*
	83209	9781788842600	An Unbroken Thread - Celebrating 150 Years of the Royal School of Needlework	•	40,00*
	83207	9781788841481	Rebel Stylist: Caroline Baker - The Woman Who Invented Street Fashion		50,00*

ACC Art Books

Menge	Best-Nr.	ISBN	Titel		EURO (D)
	83200	9781788841832	Diana: A Life in Dresses - From Debutante to Style Icon		50,00*
	83201	9781788840705	Kaiser Karl - The Life of Karl Lagerfeld		25,00*
	83206	9781788841863	The Life Thread - Paracas Textiles and Culture		75,00*
	83202	9781788841702	Harry Styles and the Clothes he wears		30,00*
	83203	9781788842211	Rihanna and the Clothes she wears		30,00*
	83204	9781788842297	Billie Eilish and the Clothes he wears		30,00*
	83205	9781788842280	Taylor Swift and the Clothes she wears		30,00*
	83507	9781788842310	What the Band Wore		65,00*
			Food & Drink		
	83798	9781788842419	Laduree Macarons - The Recipes		40,00*
	83799	9781788842426	Laduree Sucré - The Recipes		40,00*
			Gardens & Natural History		
	83025	9781788840194	David Austin's English Roses		35,00*
	83023	9781788841153	Where the Wildness Pleases - The English Garden Celebrated		35,00*
			Jewellery & Watches		
	83716	9781788842402	Jewelry's Shining Stars: The Next Generation	•	65,00*
	83700	9781788840231	The Book of Rolex		42,00*
	83701	9781788841245	Rolex: Investing in Wristwatches		80,00*
	83703	9781788842396	Rolex Philosophy		65,00*
	83712	9781851497836	Rolex: History, Icons and Record-Breaking Models		40,00*
	83704	9781788841252	Patek Philippe: Investing in Wristwatches		95,00*
	83702	9781788841955	The Style of Time - The Evolution of Wristwatch Design		65,00*
	83718	9781851498987	Independent Watchmakers		45,00*
	83717	9781851498291	The Wristwatch Handbook		65,00*
	83713	9781788840330	The World's Most Expensive Watches		70,00*
	83705	9781788842006	Lydia Courteille - A Jeweller's Odyssey		60,00*
	83706	9781788841214	Modern British Jewellery Designers 1960 - 1980		35,00*
	83715	9781851498796	Bulgari - Treasures of Rome		70,00*
	83707	9781788842136	Cora Sheibani - Jewels		50,00*
	83714	9781788841061	Andrew Grima - The Father of Modern Jewellery		80,00*
	83708	9781788842129	Tiaras - A History of Splendour		70,00*
	83709	9781788841368	Understanding Jewellery		72,00*
	83710	9781788841207	Understanding Jewellery: The 20th Century		75,00*
	83300	9781788841856	Women Jewellery Designers		60,00*
	83711	9781788841092	Yewn - Contemporary Art Jewels and the Silk Road		95,00*
			Movie		
	83408	9781788842518	Fabulous Faces of Classic Hollywood	•	65,00*
	83400	9781788842013	Being Bardot		75,00*
	83402	9781788840729	Bond: Photographed by Terry O'Neill - The Definitive Collection		70,00*
	83404	9781788841177	Michael Caine - Photographed by Terry O'Neill		60,00*
	83401	9781788841269	Always Audrey - Six Iconic Photographers. One Legendary Star.		45,00*
	83406	9781788841917	Our Fair Lady - Audrey Hepburn's Life in Pictures		45,00*
	83407	9781788840361	The Essential Marilyn Monroe		50,00*
	83405	9781788841672	Paul Newman - Blue-Eyed Cool		60,00*
	83403	9781788841337	Forever Elizabeth - Iconic Photographers on a Legendary Star		60,00*
			Music		
	83511	9781788841818	Prince: Icon	•	75,00*
	83508	9781788842389	The Rolling Stones: Icons	•	75,00*
	83509	9781788840910	The Beatles: Fab Four Cities *Liverpool*Hamburg*London*New York*		22,00*
	83503	9781788840972	Dream Lovers: John and Yoko in NYC - The Photographs of Brian Hamill		35,00*
	83501	9781788840965	David Bowie: Icon		70,00*
	83502	9781788842174	David Bowie: Rock 'n' Roll with Me		40,00*
	83504	9781788841788	Duran Duran - Careless Memories		45,00*
	83505	9781788840699	Bill Wyman: Stones From the Inside: Rare and Unseen Images		50,00*
	83510	9781788841191	Bruce Springsteen: Live in the Heartland		40,00*
	83500	9781788841658	All My Friends Have Deserted - Photos of Yungblud by Tom Pallant		35,00*
			Photography		
	83627	9781788842563	Old Corfu	•	40,00*
	83512	9781788842570	Glastonbury	•	40,00*
	83625	9781788842532	The London Youth Portraits	•	60,00*
	83624	9781788842556	New York - High Life, Low Life	•	40,00*
	83626	9781788842587	Read and Destroy - Skateboarding through a British Lens 1978-1995	•	60,00*
	83628	9781788842655	Soho Night & Day	•	40,00*

Bestell-Hotline GeoCenter:
Tel. 07 11 / 78 19 46 10
Fax. 07 11 / 78 24 375

Bestellung von:

Kunden-/Verkehrsnr.:
Bestellzeichen:
Bestelldatum:

ACC Art Books

Menge	Best-Nr.	ISBN	Titel		EURO (D)
	83623	9781788842624	Wild Horses	•	45,00*
	83611	9781788841108	The Chinese Portrait: 1860 to the Present - Major Works from the Taikang Collection		40,00*
	83607	9781788842358	Willie Christie - a very distinctive Style:Then & Now		65,00*
	83601	9781788841757	Comrade Sisters - Women of the Black Panther Party		45,00*
	83602	9781788840088	Duffy		60,00*
	83600	9781788842198	England: The last Hurrah		40,00*
	83612	9781788841597	Steen Evald: Memory of Light		40,00*
	83613	9781788841542	Farmer, Photographic Portraits by Pang Xiaowei		60,00*
	83614	9781788842457	Heroes - Women in Snowboarding		25,00*
	83615	9781788841931	Multiple Exposures - Allen Jones Photography		50,00*
	83608	9781788842327	MUSE - A Portrait of Grayson Perry		50,00*
	83609	9781788842341	Normski - The Man with the Golden Shutter		60,00*
	83699	9781788841795	Out of This World - Historic Milestones in NASA's Human Space Flight		65,00*
	83616	9781788841399	A Palace in Sicily - A Masterpiece Restored		50,00*
	83617	9781788840903	Richmond Park - London's Wildlife Haven		20,00*
	83610	9781788842372	Seeing as: René Balcer		125,00*
	83618	9781788841078	Sukita - Eternity		65,00*
	83619	9781788841283	Terry O'Neill: Every Picture Tells a Story		45,00*
	83604	9781788840286	Terry O'Neill - The Opus		75,00*
	83506	9781788841948	Terry O'Neill's Rock ‚n' Roll Album		75,00*
	83620	9781788840880	Photographers on the Art of Photography		28,00*
	83603	9781788841221	The Power of Photography		40,00*
	83621	9781788842167	Skins, Gavin Watson		40,00*
	83605	9781788841238	Wild World - Nature through an autistic eye		60,00*
	83606	9781788841665	William John Kennedy - The Lost Archive: Photographs of Andy Warhol and Robert Indiana		40,00*
			Travel		
	83199	9781788841030	Bike London - A Guide to Cycling in the City		20,00*
	83198	9781788841023	Queer London - A Guide to the City's LGBTQ+ Past and Present		20,00*
	83197	9781788840163	Rock ‚n Roll London		20,00*
			Werbemittel		
	89300		Verlagsprogramm Frühjahr 2024		kosenlos

Alpina Editorial (Spanien)

die meisten Karten haben einen kleinen Wanderführer und UTM Gitter

Die Wanderführer haben ca. 30-40 Seiten pro Sprache. Sprache ist spanisch und/oder katalanisch. Ausnahmen siehe bei den einzelnen Titeln.

Menge	Best-Nr.	ISBN	Titel		EURO (D)
			Andalusien		
	55038	9788480906593	Cabo de Gata 1:50 T. (WF auch in engl.)		18,90*
	55050	9788480908177	Sierra Nevada 1:40 T.(WF auch in engl.)		18,90*
			Balearen		
	55338	9788480909136	Menorca - Cami de Cavalls (GR 223) 1:50 T. (WF auch in engl.u.deutsch)		18,90*
	55259	9788480906456	Eivissa/Ibiza - Formentera, 2 Ktn. 1:50 T./1:30 T. (WF auch in engl.)		18,90*
	55251	9788480903639	Bike Mallorca 1:100 T. Rad-und Touristenkarte		11,90*
	55078	9788480906944	Caps del Nord - Formentor, Pinar, Ferrutx, 2 Ktn. 1:25 T. (WF auch in engl.u.deutsch)		22,90*
	55255	9788480905275	Mallorca - 60 Wanderungen (GR 221, 222), 7 Ktn. 1:50 T. (WF in engl.u.deutsch)		23,90*
	55254	9788480905190	Mallorca Nord - Wandern und Radeln an den Nordkaps 1:50 T. (WF in engl.u.deutsch)		20,90*
	55072	9788480906296	Pla de Mallorca - Costes de Llevant i Migjorn, 2 Ktn. 1:50 T. (WF auch in engl.)		18,90*
	55258	9788480904834	Soller, Walking paradise 1:15 T. (WF in engl.)		18,90*
	55253	9788480904827	Soller, Wanderparadies 1:15 T. (WF in deutsch)		18,90*
	55341	9788480909181	Serra de Tramuntana, 4 Ktn. 1:25 T., waterproof (Wf auch in engl.u.deutsch)		31,90*
	55179	9788480906647	Tramuntana Central 1:50 T. (WF auch in engl.u.deutsch)		18,90*
	55193	9788480906487	Tramuntana Nord/Norte 1:50 T. (WF auch in engl.u.deutsch)		18,90*
	55168	9788480906036	Tramuntana Sud/Sur 1:50 T. (WF auch in engl.u.deutsch)		18,90*
			Kanaren		
	55365	9788480909815	La Gomera - PN de Garajonay 1:25 T.	•	18,90*
	55356	9788480909501	El Hierro 2 Karten 1:25T		22,90*
	55337	9788480908542	Gran Canaria, 5 Ktn. 1:25 T.		29,90*
	55339	9788480909105	La Palma, 2 Ktn. 1:25 T. (GR 130,131) (WF engl./deutsch)		22,90*

Alpina Editorial (Spanien)

Menge	Best-Nr.	ISBN	Titel		EURO (D)
	55240	9788480908092	Tenerife, 4 Ktn. 1:25 T. (WF engl./deutsch)		29,90*
			Katalonien		
	55079	9788480907903	Alt Emporda, 2 Ktn. 1:50 T.		22,90*
	55265	9788480908023	Bike Costa Blanca 1:100 T. Rad-und Touristenkarte		11,90*
	55262	9788480907019	Catalunya 1:300 T. Tourist Map		17,90*
	55087	9788480908450	Cingles de Berti 1:25 T. (WF auch in engl.)		18,90*
	55357	9788480909600	Collsacabra - Vall de Sau 1:25 T.		18,90*
	55207	9788480902571	Del Mogent a la Calma 1:20 T.		17,90*
	55047	9788480908054	Delta del'Ebre 1:50 T. (WF auch in engl.)		18,90*
	55334	9788480908160	Granollers i el seu entorn 1:20 T.		17,90*
	55328	9788480909075	La Vall d'en Bas i les Preses, 3 Ktn, 1:15 T./10 T.		22,90*
	55197	9788480906937	Massis de Garraf 1:25 T.		18,90*
	55326	9788480909037	Montnegre - Corredor 1:25 T.		22,90*
	55086	9788480908474	Montseny, 2 Ktn. 1:25 T. (WF auch in engl.)		22,90*
	55336	9788480909082	Montserrat 360° Magic Trail 1:7,5 T.		18,90*
	55090	9788480908405	Montserrat, 2 Ktn. 1:10 T./1:5 T. (WF auch in engl.)		18,90*
	55353	9788480909358	Ruta Dels Estanys Amagats 1:25 T.		14,90*
	55327	9788480909013	Tossa Plana Puigpedros 1:25 T.		19,50*
			Nordspanien		
	55369	9788480909617	Picos de Europa 1:50 T.	•	18,90*
	55215	9788480903394	Paisatges del Ter 1:40 T.		17,90*
	55042	9788480907606	Penedes 1:50 T. (WF auch in engl.)		18,90*
	55088	9788480908320	PN Collserola 1:20 T. (WF auch in engl.)		18,90*
	55046	9788480907804	PN de Picos de Europa, 2 Ktn. 1:25 T. (WF auch in engl.)		22,90*
	55235	9788480906760	Puigsacalm - Bellmunt 1:25 T.		18,90*
	55212	9788480903936	Ruta de l'Ermita 1:25 T. (WF auch in engl.)		14,90*
	55307	9788480908573	Sant Llorenc del Munt i l'Obac 1:25 T.		18,90*
	55331	9788480909099	Serralada de Marina 1:25 T.		18,90*
			Pyrenäen Gesamt + GR		
	55370	9788480909839	Pyrenees 1:350 T. Tourist Map	•	18,90*
	55261	9788416918041	Pyrenean Trail/Senda Pirenaica (GR 11), 21 Ktn. 1:50 T.		29,90*
	55263	9788490347072	Cami Dels Bons Homes (GR 107), 6 Ktn. 1:50 T.		23,90*
			Pyrenäen		
	55363	9788480909693	Cambra D'Ase Caranca 1:30 T.	•	18,90*
	55367	9788480909808	Carlit 50 Estanys 1:30 T.	•	18,90*
	55362	9788480909662	Entre Refugios Trekking Aneto-Posets 1:25 T.	•	22,90*
	55366	9788480909822	La Senda de Camille 1:25 T.	•	18,90*
	55368	9788480909761	Pena Telera/Pico Tendenera 1:25 T.	•	22,90*
	55364	9788480909785	Pirineus Catalans 1:150 T.	•	18,90*
	55371	9788480909853	Taga - Serra Cavallera 1:25 T.	•	18,90*
	55361	9788480909754	Vall de Lord - Port del Comte 1:25 T.	•	18,90*
	55227	9788480907897	3 Refugis 1:25 T.		18,90*
	55325	9788480907538	Alta Garrotxa, 2 Ktn. 1:25 T.		22,90*
	55085	9788480906623	Andorra 1:40 T.		18,90*
	55308	9788480908610	Aneto - Maladeta 1:25 T. (WF auch in engl.)		18,90*
	55351	9788480909389	Bachimala - Valles de Chistau y Bielsa 1:25 T. (WF auch in engl.)		18,90*
	55036	9788480906340	Bergueda - Parapente (Paragliding) 1:50 T.		15,90*
	55343	9788480909341	Canigo - Sant Marti del Canigo		22,90*
	55349	9788480909426	Cap de Creus 1:25 T. (WF auch in engl.)		18,90*
	55051	9788480908276	Carli-Bollosa 1:30 T. (WF auch in engl.)		18,90*
	55335	9788480908641	Carros de Foc 1:25 T. (WF auch in engl.)		18,90*
	55305	9788480908597	Catllaras - Picancel 1:25 T.		18,90*
	55348	9788480909334	Cavalls del Vent 1:30 T. **Hiking Map**		18,90*
	55360	9788480909624	Cerdanya 360 1:40 T.		18,90*
	55310	9788480908726	Cerdanya 1:50 T.		22,90*
	55239	9788480908115	Congost de Mont-Rebei 1:20 T. (WF auch in engl.)		18,90*
	55358	9788480909570	Costabona - Alta Vall del Ter 1:25 T.		18,90*
	55174	9788480906098	Cotiella - Pena Montanesa 1:25 T. (WF auch in engl.)		18,90*
	55236	9788480907101	El Cinque Llac 1:25 T. (WF auch in engl.)		18,90*
	55219	9788480903172	El Pas del Temps 1:60 T. (WF auch in engl.)		17,90*
	55355	9788480909495	Garrotxa - Zona Volcanica 1:25 T. (WF auch in engl.)		18,90*
	55178	9788480906548	La Alta Ruta de los Perdidos 1:30 T.		14,90*
	55241	9788480908399	La Porta del Cel 1:25 T.		18,90*
	55092	9788480907996	L'Alta Garrotxa les Salines i el Vallespir 1:50 T.		18,90*
	55347	9788480909365	Macizo de Monte Perdido 1:15 T.		18,90*
	55324	9788480908900	Moixero - La Tosa 1:25 T.		18,90*
	55330	9788480908566	Montgrony-Fonts del Llobregat 1:25 T(WF auch in engl.)		18,90*

Bestell-Hotline GeoCenter:
Tel. 07 11 / 78 19 46 10
Fax. 07 11 / 78 24 375

Bestellung von:

Kunden-/Verkehrsnr.:
Bestellzeichen:
Bestelldatum:

Alpina Editorial (Spanien)

Menge	Best-Nr.	ISBN	Titel	EURO (D)
	55318	9788480908207	Ordesa y Monte Perdido 1:40 T. (WF auch in engl.)	18,90*
	55340	9788480909143	Parc Natural de l'Alt Pirineu 1:50 T. (WF auch in engl.)	22,90*
	55066	9788480904896	Parque Natural Posets Maladeta, 2 Ktn. 1:25 T. (WF auch in engl.)	22,90*
	55229	9788480905503	Pass ,Aran 1:25 T. (WF auch in engl.)	18,90*
	55053	9788480908214	Pica d'Estats - Mont-roig, 2 Ktn. 1:25 T. (WF uach in engl.)	22,90*
	55359	9788480909556	PN d'Aiguestortes i Estany de Sant Maurici, 2 Ktn. 1:25 T.	22,90*
	55346	9788480909051	PN de les Capcaleres del Ter i del Freser, 2 Ktn. 1:25 T.	22,90*
	55345	9788480909273	PN del Cadi-Moixero	22,90*
	55052	9788480908146	PN Ordesa y Monte Perdido, 2 Ktn. 1:25 T. (WF auch in engl.u.deutsch)	22,90*
	55342	9788480909280	PN Sierra y Canones de Guara	22,90*
	55313	9788480908818	Posets - Perdiguero 1:25 T. (WF auch in engl.)	18,90*
	55089	9788480908467	Puigmal - Vall de Nuria - Ulldeter 1:25 T. (WF auch in engl.)	18,90*
	55043	9788480907361	Puigpedros - Tossa Plana de Lles 1:25 T.	18,90*
	55187	9788480907705	Rasos de Peguera - Serra d'Ensija 1:25 T.	18,90*
	55223	9788480904773	Refugis del Torb 1:40 T.	14,90*
	55164	9788480903226	Ripolles 1:50 T.(WF auch in engl.)	17,90*
	55350	9788480907187	Salomon Ultra Pirineus 1:30 T.	14,90*
	55309	9788480908603	Sant Maurici 1:25 T.(WF auch in engl.)	18,90*
	55091	9788480908498	Serra del Cadi - Pedraforca 1:25 T. (WF auch in engl.)	18,90*
	55037	9788480906609	Sierra y Canones de Guara 1:40 T.	18,90*
	55311	9788480908740	Sobarbe Central - Ainsa - Boltana , 2 Ktn. 1:40 T. (WF auch in engl.)	22,90*
	55312	9788480908719	Sobrepuerto - 1:40 T. (WF)	18.90*
	55225	9788480904957	Tour de Canigo 1:25 T.	14,90*
	55329	9788480909068	Tuc de Molieres Besiberri - Val de Barraves 1:25 T.	18,90*
	55185	9788480907170	Turbon - Alto Valle de Isabena 1:25 T. (WF auch in engl.)	18,90*
	55314	9788480908771	Val d'Aran 1:40 T.	18,90*
	55316	9788480908436	Vall de Boi 1:25 T. (WF auch in engl.)	18,90*
	55304	9788480908658	Vall de Camprodon - Vall de Ribes, 1:50 T.	18,90*
	55354	9788480909471	Vall de Llémena - Serra de Finestres 1:25 T.	22,90*
	55054	9788480908344	Vall Fosca - Montsent de Pallars, 2 Ktn. 1:25 T. (WF auch in engl.)	22,90*
	55344	9788480909372	Valle de Benasque 1:30 T. waterproof	18,90*
	55320	9788480908856	Valle de Canfranc 1:25 T. (WF auch in engl.)	18,90*
	55306	9788480908665	Valle de Tena 1:25 T.	18,90*
	55055	9788480908313	Valles de Anso y Echo, 2 Ktn. 1:25 T. (WF auch in engl.)	22,90*
	55352	9788480909396	Valles de Belagua y Roncal 1:25 T.	18,90*
	55186	9788480906685	Valles de Irati y Aezkoa 1:25 T. (WF auch in engl.)	18,90*
	55319	9788480908863	Valls d'Aneu 1:25 T. (WF auch in engl.)	22,90*
	55315	9788480908702	Vignemale - Valle de Bujaruelo 1:25 T.	18,90*
	55321	9788480908887	Montgari E-Bike Area 1:30 T.	19,50*
	55322	9788480908788	Vall de Siarb 1:15 T.	18,90*
	55323	9788480908832	Els Gegants de les 3 Nacions	18,90*
			Zentralspanien / Madrid	
	55070	9788480905664	Guadarrama - La Pedriza PN, 2 Ktn. 1:25 T.	22,90*
	55199	9788480907316	Sierra de Gredos 1:25 T.	18,90*

alva media

	40300	9783982109206	Let's camp! Europas schönste Plätze am Wasser	20,00
	40301	9783982109213	Let's camp! Die schönsten Kurztrips in und um Deutschland	20,00
	40302	9783982109220	Let's camp! Mein ideales Camping-Kochbuch	15,00
	40303	9783982109237	Let's camp! Die schönsten Plätze für Familien in und um Deutschland	20,00
	40304	9783982109244	365 Tage Camping - In Deutschland und den Nachbarländern	20,00
	40306	9783982109268	Wo Camping am schönsten ist	20,00

Anavasi (Griechenland)

			Reise- und Wanderführer	
	56703	9789609412452	The Cretan Way E4 (500 km) englische Ausgabe	23,90*
	56704	9789609412612	Skitouren mit Meerblick deutsche Ausgabe	23,90*
	56991	9789609412865	Taygetos 1:25 T. Führer und Wanderkarte	19,90*
			Bildbände	
	56707	9789609412445	Cyclades - As the seagull flies (auch mit engl.Text)	59,00*
			Straßen- und Touristenatlas	
	56710	9789609824927	Central Greece 1:50 T.	42,90*

Anavasi (Griechenland)

Menge	Best-Nr.	ISBN	Titel	EURO (D)
	56713	9789609412704	Crete 1:50 T.	29,90*
	56712	9789609824910	Peloponnese 1:50 T.	36,90*
			Stadtpläne	
	56721	9789609412667	Ancient Athens 1:4,6 T./ Modern Athens 1:6,8 T. Cultural Maps	12,90*
	56720	9789609412322	Athen - Attica 1:9 T.	6,90*
			Straßenkarten	
	56731	9789609412674	Greece Adventure Map 1:250 T.	12,90*
	56993	9789609412896	G1. Greece 1:700 T.	12,90*
	56740	9789609412599	R1. Cyclades-Argosaronic Islands 1:200 T.	11,90*
	56743	9789608195639	R2. Peloponnese 1:200 T.	11,90*
	56741	9789609412063	R3. Central Greece-Thessaly-Epirus 1:230 T.	11,90*
	56742	9789609412100	R4. Macedonia 1:230 T.	11,90*
	56744	9789609412582	R5. Thrace & Northern Aegean 1:250 T.	11,90*
	56745	9789609412766	R6. Crete 1:280 T.	6,90*
			Touring Maps 1:100 T.	
	56771	9789609412261	04. Evia - Skyros 1:110 T.	10,90*
	56764	9789608195714	07. Fokidha Eastern Aetolia	10,90*
	56765	9789609412179	10. Attica-Viotia	10,90*
	56766	9789608195189	13. Achaia	10,90*
	56767	9789608195981	17. Messinia 1:80 T.	10,90*
	56768	9789608195899	92. Crete: Lasithi	10,90*
	56769	9789608195806	93. Crete: Iraklio-Rethimno	10,90*
	56770	9789608195790	94. Crete: Chania-Gavdos	10,90*
			Touring & Hiking Maps 1:50 T.	
	56997	9786185823009	Mt Oiti/Mt Kallidromo 1:30 T. •	10,90*
	56827	9789609412513	2.1. Mt.Parnassos 1:35 T.	10,90*
	56801	9789608195134	2.2. Mt.Kalidhromo	9,90*
	56828	9789609412780	2.4 Nafpaktos-Panaitoliko-Karpensi 1:50 T.	10,90*
	56803	9789609137973	2.4/5. Evritania Mountains (incl.Agrafa)	10,90*
	56829	9789609412773	2.5/4.1 Agrafa 1:50 T.	10,90*
	56804	9789608195752	2.6. Mt.Elikon	9,90*
	56831	9789609412810	3.1/6.4. Zagori: Walia Kalda-Metsovo 1:40 T.	10,90*
	56823	9789609412186	3.2./4.2 South Pindus (Tzoumerka-Peristeri-Koziakas-Avgo)	11,90*
	56807	9789608195929	3.3. Pindus: Gramos-Voio-Smolikas-Vasilitsa 1:40 T.	10,90*
	56824	9789609412926	4.1. Northern Agrafa-Lake Plastira	7,90*
	56826	9789609412506	4.3/4. Mt.Pilio-Mt.Mavrovouni 1:45 T.	10,90*
	56812	9789608195967	4.5. Mt.Kissavos-Tembi Valley	9,90*
	56825	9789609412278	6.2. Prespa-Vitsi-Voras	10,90*
	56816	9789608195332	8.2. Mt.Chelmos-Vouraikos 1:30 T.	10,90*
	56818	9789608195523	8.4. Mani 1:30 T.	10,90*
	56819	9789608195660	8.5. Mt.Mainalo-Arcadia	10,90*
	56820	9789609137966	8.7. Mt.Parnonas	10,90*
	56822	9789609137980	8.9. Monemvasia-Maleas-Elafonisos	9,90*
	56830	9789609412803	10.30 Lemnos 1:60 T.	7,90*
			Hiking Map 1:25 T.	
	56850	9789608195554	1.1. Mt.Parnitha	10,90*
	56879	9789609412520	1.2. Northern & Southern Imitos (Mt.Hymettus) 1:10 T.	12.90*
	56851	9789608195127	1.21. Northern Hymettus 1:10 T.	10,90*
	56852	9789608195158	1.22. Central Imitos (Mt.Hymettus) 1:10 T.	10,90*
	56880	9789609412537	1.3. Mt.Penteli 1:16 T.	9,90*
	56853	9789608195141	1.4. Mt.Kitheronas	10,90*
	56854	9789608195608	1.4/1.5. Mt.Kitheron-Mt.Pateras-Mt.Gerania	10,90*
	56883	9789609412735	2.31. Giona Vardousia	10,90*
	56855	9789608195912	3.31. Mt.Smolikas-Mt.Trapezitsa	9,90*
	56881	9789609412636	4.21. Meteora 3D 1:10 T.	9,90*
	56856	9789608195585	4.31. Central Pilion	10,90*
	56857	9789608195394	5.11. Mt.Dirfis-Mt.Xerovouni	10,90*
	56858	9789608195219	6.11. Mt.Olympus 1:30 T./1:10 T.	10,90*
	56877	9789609412438	8.10. Exo Mani: Vergha-Kardamyli-Trachila 1:20 T.	10,90*
	56878	9789609412490	8.31. Mt.Ziria 1:30 T.	10,90*
	56865	9789608195493	8.43. Mani: Tenaro	9,90*
	56866	9789608195295	8.51. Lousios 1:22 T.	7,90*
	56867	9789608195684	8.61. Mt.Erimanthos	9,90*
	56873	9789609412193	11.11/12. Lefka Ori: Sfakia - Pahnes	10,90*
	56870	9789608195851	11.13. Samaria-Sougia-Paliochora 1:25 T.	10,90*
	56871	9789608195905	11.14. Mt.Idha (Psiloritis) 1:30 T.	10,90*
	56874	9789609412315	11.15. Mt.Dikti-Mt.Selena 1:35 T.	9,90*
	56872	9789608195707	11.16. Zakros-Vai-Sitia	10,90*
	56875	9789609412216	11.17. Frangokastelo - Plakias	10,90*

Bestell-Hotline GeoCenter:
Tel. 07 11 / 78 19 46 10
Fax. 07 11 / 78 24 375

Bestellung von:

Kunden-/Verkehrsnr.:
Bestellzeichen:
Bestelldatum:

Anavasi (Griechenland)

Menge	Best-Nr.	ISBN	Titel		EURO (D)
	56876	9789609412360	11.18. Asterousia-Phaistos		10,90*
	56882	97896094127111	11.19 Mt.Thryptis - Orno (Eastern Crete)		9,90*
			Island Maps		
	56995	9789609412940	10.36 Lesser Cyclades 1:25 T.	•	9,90*
	56996	9789609412964	10.60 Kythera & Antikythera 1:30 T./1:12 T.	•	10,90*
	56998	9786185823016	10.52 Samos 1:45 T.	•	9,90*
	56999	9786185823030	10.53 Lesvos 1:70 T.	•	9,90*
	59000	9789609412919	11.20 Gavdos 1:20 T.	•	9,90*
	56929	9789609412254	7.1. Thassos Island 1:36 T.		9,90*
	56900	9789608195073	9.1. Lefkada 1:40 T.		9,90*
	56901	9789609137997	9.2. Paxoi-Antipaxoi 1:17 T.		7,90*
	56904	9789608195288	9.2 Alonisos 1:30 T.		7,90*
	56921	9789609412131	9.3. Cefalonia 1:65 T./Ithaca 1:25 T.		9,90*
	56940	9789609412759	9.4. Corfu 1:40 T.		9,90*
	56930	9789609412858	10.00. Aigina 1:25 T.		7,90*
	56902	9789608195202	10.11. Skiathos 1:25 T.		7,90*
	56903	9789608195226	10.12. Skopelos 1:25 T.		9,90*
	56905	9789608195837	10.14. Skiros 1:48 T.		9,90*
	56906	9789608195998	10.20. Tinos 1:25 T. + (1:15 T.)		9,90*
	56907	9789608195745	10.21. Andros 1:27 T.		9,90*
	56908	9789608195356	10.22. Syros 1:20 T.		9,90*
	56909	9789608195363	10.23. Paros-Antiparos 1:40 T.		9,90*
	56910	9789608195349	10.24. Santorini 1:25 T.		9,90*
	56911	9789608195257	10.25. Serifos 1:25 T.		9,90*
	56912	9789608195240	10.26. Sifnos 1:25 T.		9,90*
	56913	9789608195318	10.27. Amorgos 1:32 T.		9,90*
	56914	9789608195547	10.28. Naxos 1:40 T./Small Cyclades 1:25 T.		9,90*
	56915	9789608195516	10.29. Sikinos 1:25 T.		9,90*
	56916	9789608195301	10.31. Chios-Psara-Inouses 1:60 T.		9,90*
	56917	9789608195943	10.32. Kalimnos 1:25 T.		9,90*
	56918	9789609137935	10.33. Chalki 1:20 T.		9,90*
	56992	9789609412827	10.34 Nisyros 1:15 T.		7,90*
	56925	9789609412162	10.38. Rhodes 1:75 T./Symi 1:22 T.		9,90*
	56928	9789609412230	10.39. Patmos 1:20 T.		7,90*
	56919	9789608195721	10.40. Hydra 1:30 T.		9,90*
	56920	9789608195820	10.41. Kea (Tzia) 1:20 T.		9,90*
	56927	9789609412148	10.43. Spetses 1:12,5 T.		7,90*
	56932	9789609412384	10.44. Delos-Mykonos-Rheneia 1:25 T.		9,90*
	56934	9789609412414	10.44. Kythons 1:31 T.		7,90*
	56933	9789609412407	10.45. Milos, Kimolos, Polyvos 1:32 T.		7,90*
	56936	9789609412551	10.46. Folegandros 1:18 T.		7,90*
	56939	9789608412650	10.47 Anafi 1:18 T.		9,90*
	56937	9789609412568	10.49. Astypalaia 1:35 T.		7,90*
	56935	9789609412421	10.50. Karpathos, Saria 1:43 T.		7,90*
	56994	9789609412575	10.51. Ikaria 1:35 T.		9,90*

ANWB media (Niederlande)

Menge	Best-Nr.	ISBN	Titel		EURO (D)
			Wandelregiokaarten Nederland 1:33 333		
	47442	9789018053512	Groninger Wad (Winsum / Pieterburen / Uithuizen)	•	11,95*
	47443	9789018053529	Oldambt (Delfzijl 7 Blauwestad / Winschoten)	•	11,95*
	47444	9789018053536	Groningen (Groningen (stad) / Hoogezand)	•	11,95*
	47445	9789018053543	Noord- en Zuid-Beveland (Goes)	•	11,95*
	47446	9789018053550	Walcheren (Middelburg / Vlissingen / Domburg)	•	11,95*
	47447	9789018053567	Zeeuws Vlaanderen (Cadzand / Breskens)	•	11,95*
	47400	9789018046354	Westerwolde (Bourtange / Sellingen)		11,95*
	47401	9789018046361	Gaasterland (Oudemirdum)		11,95*
	47402	9789018046378	Waddenkust (Marrum / Holwerd)		11,95*
	47403	9789018046385	Friese Wouden (Beesterzwaag)		11,95*
	47404	9789018046392	Alde Feanen, Oranjewoud (Grouw / Heerenveen)		11,95*
	47405	9789018046408	Drentsche Aa. Hondsrug noord (Rolde)		11,95*
	47406	9789018046415	Hondsrug zuid, Bargerveen (Klazienaveen / Emmen)		11,95*
	47407	9789018046422	Dwingelderveld, Drents-Friese Wold (Dwingelo / Ruinen)		11,95*
	47408	9789018046439	Weerribben-Wieden (Giethoorn / Steenwijk)		11,95*
	47409	9789018046446	Sallandse Heuvelrug (Holten / Nijverdal)		11,95*
	47410	9789018046453	Dinkelland (Denekamp / Tubbergen)		11,95*
	47411	9789018046460	Veluwe noord (Epe / Wezep)		11,95*
	47412	9789018046477	Veluwezoom (Dieren / Apeldoorn)		11,95*
	47413	9789018046484	Montferland (,s-Heerenberg / Dinxperlo)		11,95*

ANWB media (Niederlande)

Menge	Best-Nr.	ISBN	Titel	EURO (D)
	47414	9789018046491	Berkel (Borculo)	11,95*
	47415	9789018046507	Hoge Veluwe (Otterlo)	11,95*
	47416	9789018046514	Utrechtse Heuvelrug (Doorn)	11,95*
	47417	9789018046521	Vinkeveense Plassen, ,t Gooi (Naarden / Hilversum)	11,95*
	47418	9789018046538	Horsterwold, Veluwe midden (Zeewolde / Ermelo)	11,95*
	47419	9789018046545	Waterland (Volendam)	11,95*
	47420	9789018046552	Zuid-Kennemerland (Zandvoort / Castricum)	11,95*
	47421	9789018046569	Schoorlse Duinen (Bergen / Schoorl)	11,95*
	47422	9789018046576	West-Friesland (Enkhuizen)	11,95*
	47423	9789018046583	Duinen van Texel (Den Burg)	11,95*
	47424	9789018046590	Groene Hart zuid (Leerdam / Schoonhoven)	11,95*
	47425	9789018046606	Hollandse kust (Scheveningen / Zandvoort)	11,95*
	47426	9789018046613	Hollandse kust zuid (Oostvoorne)	11,95*
	47427	9789018046620	Eiland van Dordrecht, De Biesbosch (Dordrecht)	11,95*
	47428	9789018046637	Groene Harte noord (Gouda / Woerden)	11,95*
	47429	9789018046644	Schouwen-Duiveland (Burgh / Haamstede)	11,95*
	47430	9789018046651	Walcheren, Zuid-Beveland (Middelburg)	11,95*
	47431	9789018046668	Noord-Brabant west (Bergen op Zoom / Zundert)	11,95*
	47432	9789018046675	Baronie van Breda, Baarle-Nassau (Breda / Hilvarenbeek)	11,95*
	47433	9789018046682	Loonse en Drunense Duinen, Oisterwijkse Vennen (Loon op Zand / Oisterwijk)	11,95*
	47434	9789018046699	Groote Peel, Strabrechtse Heide (Helenaveen)	11,95*
	47435	9789018046705	Maashorst (Schaijk)	11,95*
	47436	9789018046712	Rijk van Nijmegen (Groesbeek / Gennep)	11,95*
	47437	9789018046729	Maasduinen (Nieuw-Bergen)	11,95*
	47438	9789018046736	Meinweg (Herkenbosch)	11,95*
	47439	9789018046743	Heuvelland (Noorbeek / Slenaken / Vaals)	11,95*
	47440	9789018053048	Twente Stedenband / Enschede, Hengelo, Almelo	11,95*
	47441	9789018053055	Twente Zuid / Haaksbergen	11,95*
			Fietskaarten 1:66 666 T. mit Radwegen	
	47261	9789018049997	ANWB Fietsatlas Nederland	32,50*
	47221	9789018047023	1 Terschelling / Friesland noordwest	11,95*
	47222	9789018047030	2 Ameland / Friesland noord	11,95*
	47223	9789018047047	3 Schiermonnikoog / Groningen noordwest	11,95*
	47224	9789018047054	4 Groningen noordoost (Delfzijl / Winschoten)	11,95*
	47225	9789018047061	5 Texel / Vlieland	11,95*
	47226	9789018047078	6 Frieseland west (Harlingen / Sneek)	11,95*
	47227	9789018047085	7 Friesland midden (Drachten / Heerenveen)	11,95*
	47228	9789018047092	8 Groningen zuid, Kop van Drenthe	11,95*
	47229	9789018047108	9 Groningen oost (Veendam / Stadskanaal)	11,95*
	47230	9789018047115	10 Noord-Hollandse kust (Alkmaar / Den Helder)	11,95*
	47231	9789018047122	11 Kop van Noord, Holland oost (Hoorn / Enkhuizen)	11,95*
	47232	9789018047139	12 Noordoostpolder	11,95*
	47233	9789018047146	13 Kop van Overijssel	11,95*
	47234	9789018047153	14 Drenthe midden (Hoogeveen)	11,95*
	47235	9789018047160	15 Drenthe oost (Emmen)	11,95*
	47236	9789018047177	16 Noord-Holland zuid (Haarlem)	11,95*
	47237	9789018047184	17 Regio Amsterdam	11,95*
	47238	9789018047191	18 Flevoland Zuid (Almere)	11,95*
	47239	9789018047207	19 Veluwe-Noord (Apeldoorn / Nunspeet)	11,95*
	47240	9789018047214	20 Overijssel west (Deventer / Raalte)	11,95*
	47241	9789018047221	21 Overijssel oost (Almelo / Enschede)	11,95*
	47242	9789018047238	22 Zuid-Hollandse kust noord (Den Haag / Leiden)	11,95*
	47243	9789018047245	23 Utrechtse Heuvelrug (Amersfoort)	11,95*
	47244	9789018047252	24 Veluwe zuid (Otterlo)	11,95*
	47245	9789018047269	25 Regio Rotterdam	11,95*
	47246	9789018047276	26 Zuid-Holland oost (Dordrecht / Gouda)	11,95*
	47247	9789018047283	27 Rivierengebied midden (Gorinchem / Leerdam / Nieuwegein)	11,95*
	47248	9789018047290	28 Rivierengebied oost (Nijmegen / Wageningen / Elst)	11,95*
	47249	9789018047306	29 Gelderse Poort (Arnhem / Groesbeek)	11,95*
	47250	9789018047313	30 Achterhoek (Varsseveld / Winterswijk)	11,95*
	47251	9789018047320	31 Zuid-Hollandse eilanden (Schouwen-Duiveland / Goeree-Overflakkee)	11,95*
	47252	9789018047337	32 Zeeland zuid (Middelburg / Terneuzen)	11,95*
	47253	9789018047344	33 Zeeland oost (Goes / Hulst)	11,95*
	47254	9789018047351	34 Nord-Brabant west (Bergen op Zoom / Roosendaal)	11,95*
	47255	9789018047368	35 Hart van Brabant (Tilburg / Breda)	11,95*
	47256	9789018047375	36 Noord-Brabant midden (,s-Hertogenbosch / Oss / Veghel)	11,95*
	47257	9789018047382	37 Noord-Brabant oost (Cuijk / Boxmeer / Venray)	11,95*

Bestell-Hotline GeoCenter:	Bestellung von:	Kunden-/Verkehrsnr.:
Tel. 07 11 / 78 19 46 10		Bestellzeichen:
Fax. 07 11 / 78 24 375		Bestelldatum:

ANWB media (Niederlande)

Menge	Best-Nr.	ISBN	Titel	EURO (D)
	47258	9789018047399	38 Noord-Brabant zuidoost (Eindhoven / Valkenswaard)	11,95*
	47259	9789018047405	39 Limburg midden (Venlo / Roermond)	11,95*
	47260	9789018047412	40 Limburg zuid (Sittard / Maastricht / Kerkrade)	11,95*
			Fietsknooppuntenkaarten Nederland/Belgie 1:100 T.	
	47111	9789018046347	1 Wadden-eilanden (Texel / Vlieland / Terschelling / Ameland / Schiermonnikoog)	11,95*
	47112	9789018046750	2 Friesland west Friese Meren / Lemmer / Sneek / Harlingen / Leeuwarden / Dokkum	11,95*
	47113	9789018046767	3 Friesland oost (Lauwersmeer / Drachten / Drents-Friese Wold)	11,95*
	47114	9789018046774	4 Groningen west (Groningen / Delfzijl / Lauwers-meer / Assen)	11,95*
	47115	9789018046781	5 Groningen oost (Groningen / Winschoten / Emden (DU) / Ter Apel)	11,95*
	47116	9789018046798	6 Kop van Overijssel (Zwolle / Meppel / Heerenveen / Drachten)	11,95*
	47117	9789018046804	7 Drenthe oost (Assen / Emmen / Coevorden)	11,95*
	47118	9789018046811	8 Twente Stedenband (Enschede / Almelo / Herdenberg)	11,95*
	47119	9789018046828	9 Veluwe (Zwolle / Apeldoorn / Arnhem)	11,95*
	47120	9789018046835	10 Rivierengebied oost (Deventer / Arnhem / Nijmegen)	11,95*
	47121	9789018046842	11 Achterhoek (Arnhem / Zutphen / Winterswijk)	11,95*
	47122	9789018046859	12 Flevoland (Almere / Lelystad / Emmeloord)	11,95*
	47123	9789018046866	13 Utrecht (Utrecht / Amersfoort / Amsterdam / Almere)	11,95*
	47124	9789018046873	14 Noord-Holland nord (Alkmaar / Enkhuizen / Den Helder)	11,95*
	47125	9789018046880	15 Noord-Holland zuid (Regio Amsterdam)	11,95*
	47126	9789018046897	16 Hollandse kust (Den Helder tot Hoek van Holland)	11,95*
	47127	9789018046903	17 Groene Hart (Gouda)	11,95*
	47128	9789018046910	18 Zuid-Hollandse kust (Rotterdam / Den Haag / Leiden)	11,95*
	47129	9789018046927	19 Zeeuwse kust (Terneuzen / Middelburg / Zierikzee)	11,95*
	47130	9789018046934	20 Noord-Brabant west (Bergen op Zoom / Roo-sendaal / Breda)	11,95*
	47131	9789018046941	21 Noord-Brabant midden (Eindhoven / Tilburg / ,s-Hertogenbosch)	11,95*
	47132	9789018046958	22 Noord-Brabant oost, Limburg noord (Helmond / Cuijk / Venlo)	11,95*
	47133	9789018046965	23 Limburg midden, Limburg zuid (Weert / Roermond / Maastricht)	11,95*
	47134	9789018046972	24 Belgisch Limburg (Hasselt / Turnhout)	11,95*
	47135	9789018046989	25 Antwerpen, Brussel	11,95*
	47136	9789018046996	26 Zeeuws Vlaanderen (Gent)	11,95*
	47137	9789018047009	27 Belgische kust (Brugge / Knokke / Kortrijk)	11,95*
	47138	9789018047016	28 Ardennen (Luik / Verviers / Spa)	11,95*
			Wegenkaarten 1:200 T.	
	47262	9789018048037	De ANWB Wegenatlas Nederland 1:100.000	22,95*
	69067	9789018042004	Noord Nederland	11,95*
	69068	9789018042011	Midden Nederland	11,95*
	69069	9789018042028	Zuid Nederland	11,95*
			Waterkaarten und -Atlassen	
	47315	9789018044916	Waterkaart Amsterdam 1:12.500	13,50*
	47319	9789018045951	Friesland (atlas)	23,95*
	47317	9789018044930	Staande Mastroute 1:50.000 (atlas)	23,95*
	47316	9789018044923	Waterkaart Nederland 1:320.000	13,50*
			Waterkaarten 1:50 T.	
	47351	9789018045968	01 Friesland	19,95*
	47352	9789018045975	02 Noord-Groningen	19,95*
	47353	9789018045982	03 Zuid-Groningen	19,95*
	47354	9789018045999	04 Drenthe	19,95*
	47355	9789018046002	05 Kop Overijssel/Gelderse IJssel-Noord	19,95*
	47356	9789018046019	06 Twentekanalen	19,95*
	47357	9789018046026	07 Gelderse IJssel-Zuid	19,95*
	47358	9789018046033	08 Grote Rivieren	19,95*
	47359	9789018046040	09 Randmeren-Zuid/Vecht	19,95*
	47360	9789018046057	10 Noord-Holland	19,95*
	47361	9789018046064	11 Hollandse Plassen	19,95*
	47362	9789018046071	12 Hollandse-Delta	19,95*
	47363	9789018046088	13 West-Brabant	19,95*
	47364	9789018046095	14 Zeeuwesen Delta	19,95*
	47365	9789018046101	15 Biesbosch	19,95*
	47366	9789018046118	16 Noord-Brabant/Maas-Noord	19,95*
	47367	9789018046125	17 Maas-Zuid	19,95*
	47368	9789018046132	18 Ijsselmeer-Markermeer/Ramdmeren 1:70.000	19,95*

ANWB media (Niederlande)

Menge	Best-Nr.	ISBN	Titel		EURO (D)
	47369	9789018046149	19 Nederlandse Kust		19,95*
	47370	9789018046156	20 Wadden 1:70.000		19,95*
	47371	9789018046163	21 Vinkeveense en Loosdrechtse Plassen 1:10.000		19,95*
			Almanach für Wassertourismus (niederländisch)		
	47347	9789018053291	Wateralmanak deel 2 2024 **ET 04/23**	•	24,95*
	47345	9789018049645	Wateralmanak deel 1 2023/2024 Regelwerk für Binnenschifffahrt (BPR)		23,95*
	47346	9789018049652	Wateralmanak deel 2 2023		23,95*

Automobile Association AA (Großbritannien)

			Caravan & Camping		
	54758	9780749583606	AA Caravan & Camping Britain 2024	•	28,90*
	54910	9780749584160	AA Caravan & Motorhome	•	32,90*
			Road Atlas		
			Großbritannien		
	54909	9780749584009	Road Atlas Britain 2025	•	32,90*
			Road Map / Straßenkarten 200 T.		
			Großbritannien		
	54911	9780749584061	Bl.1 West Country & South Wales	•	11,90*
	54912	9780749584078	Bl.2 Central Southern England	•	11,90*
	54913	9780749584085	Bl.3 South East England	•	11,90*
	54914	9780749584092	Bl.4 East Anglia	•	11,90*
	54915	9780749584108	Bl.5 Midlands & Central England	•	11,90*
	54916	9780749584115	Bl.6 Wales 1:250 T.	•	11,90*
	54917	9780749584122	Bl.7 Northern England	•	11,90*
	54918	9780749584139	Bl.8 North of England & Scottish Borders	•	11,90*
	54919	9780749584146	Bl.9 Scotland 1:300 T.	•	11,90*
	54920	9780749584153	Bl.10 Britain	•	11,90*
			Irland		
	54678	9780749582319	Ireland 1:300 T.		11,90*
			Leisure Map / Wanderkarten 50 T.		
	54705	9780749572945	Bl.06 Northwest Norfolk		14,90*
	54713	9780749572815	Bl.14 Chichester & The South Downs		14,90*
	54716	9780749572822	Bl.17 The Chilterns		14,90*
			Walker's Map / Wanderkarten 25 T.		
	54810	9780749573256	Bl.11 Lyme Bay		14,90*
	54818	9780749573294	Bl.19 North York Moors (western)		14,90*
	54826	9780749573188	Bl.27 Edinburgh		14,90*

Bayerische Vermessungsverwaltung

			Auslieferung in Deutschland		
			Übersichtskarte von Bayern 1:500000		
	72599	9783899339680	ÜK500 Physische Ausgabe		8,70
	72598	9783899339697	ÜK500 V Ausgabe mit Verwaltungsgrenzen		8,70
			Umgebungskarten (UK 50) 1:50 T.		
	72626	9783899339901	Fränkisches Weinland (UK50-7)	•	8,70
	72523	9783899338003	Allgäuer Alpen (UK50-47)		8,70
	72519	9783899338379	Ammersee-Starnberger See-München Süd (UK50-41)		8,70
	72502	9783899337907	Berchtesgadener Alpen (UK50-55)		8,70
	72508	9783899337891	Chiemsee - Chiemgauer Alpen (UK50-54)		8,70
	72520	9783899337914	Coburger Land – Oberes Maintal – Bamberg (UK50-3)		8,70
	72620	9783899339956	Fränkisches Seenland (UK50-22)		8,70
	72512	9783899338409	Füssen (UK 50-48))		8,70
	72621	9783899339994	Günzburg-Donauried (UK50-31)		8,70
	72609	9783899339567	Hof – Selb – Aš (UK50-5)		8,70
	72514	9783899338393	Inn-Salzach-Region Rupertiwinkel Östl. Chiemgau (UK50-44)		8,70
	72500	9783899337860	Karwendel (UK50-51)		8,70
	72517	9783899338355	Kaufbeuren (UK50-39)		8,70
	72603	9783899337990	Kempten (Allgäu) (UK50-46)		8,70
	72509	9783899337846	Kneippland Unterallgäu (UK50-38)		8,70
	72601	9783899338331	Landkr. Pfaffenhofen a.d.Ilm Neuburg - Schroben-hausen (UK50-34)		8,70
	72604	9783899337976	Landkreis Dingolfing-Landau (UK50-36)		8,70
	72516	9783899338348	Landshut (UK50-35)		8,70
	72501	9783899337884	Mangfallgebirge (UK50-53)		8,70
	72518	9783899338362	München Nord u. West (UK50-40)		8,70

Bestell-Hotline GeoCenter:
Tel. 07 11 / 78 19 46 10
Fax. 07 11 / 78 24 375

Bestellung von:

Kunden-/Verkehrsnr.:
Bestellzeichen:
Bestelldatum:

Bayerische Vermessungsverwaltung

Menge	Best-Nr.	ISBN	Titel		EURO (D)
	72513	9783899338386	München Ost (UK50-42)		8,70
	72610	9783899339659	Nürnberger Land - Frankenalb (UK50-18)		8,70
	72602	9783899338416	Pfaffenwinkel - Ammergauer Alpen Nord (UK50-49)		8,70
	72612	9783899339666	Ries - Nördlingen - Dinkelsbühl (UK50-21)		8,70
	72611	9783899339673	Rottaler Bäderdreieck (UK50-37)		8,70
	72503	9783899337877	Tölzer Land - Starnberger See (UK50-52)		8,70
			Naturpark-Karten (NP) 1:50 T.		
	72627	9783899339932	NP Hirschwald (UK50-19)	•	8,70
	72628	9783899339918	NP Steigerwald nördlicher Teil (UK50-8)	•	8,70
	72629	9783899339925	NP Steigerwald südlicher Teil (UK50-9)	•	8,70
	72622	9783899339970	NP Altmühltal mittlerer Teil (UK50-24)		8,70
	72623	9783899339987	NP Altmühltal östlicher Teil (UK50-25)		8,70
	72624	9783899339963	NP Altmühltal westlicher Teil (UK50-23)		8,70
	72499	9783899337853	NP Ammergauer Alpen Werdenfelser Land (UK50-50)		8,70
	72504	9783899337808	NP Bayerische Rhön (UK50-1)		8,70
	72521	9783899337952	NP Bayerischer Wald östlicher Teil (UK50-29)		8,70
	72606	9783899337945	NP Bayerischer Wald westlicher Teil (UK50-28)		8,70
	72616	9783899339611	NP Fichtelgebirge östlicher Teil NP Steinwald (UK50-13)		8,70
	72615	9783899339604	NP Fichtelgebirge westlicher Teil (UK50-12)		8,70
	72515	9783899338324	NP Augsburg-Westliche Wälder (UK50-32)		8,70
	72613	9783899339642	NP Frankenhöhe (UK 50-17)		8,70
	72510	9783899338317	NP Frankenwald (UK50-4)		8,70
	72618	9783899339598	NP Fränkische Schweiz - Veldensteiner Forst, nördlicher Teil (UK50-10)		8,70
	72625	9783899339895	NP Fränkische Schweiz - Veldensteiner Forst, südlicher Teil (UK50-11)		8,70
	72505	9783899337815	NP Haßberge (UK50-2)		8,70
	72522	9783899337983	NP Lindau - Nagelfluhkette (UK50-45)		8,70
	72614	9783899339628	NP Nördl. Oberpfälzer Wald (UK50-14)		8,70
	72607	9783899337938	NP Oberer Bayerischer Wald östlicher Teil (UK50-27)		8,70
	72605	9783899337921	NP Oberer Bayerischer Wald westlicher Teil (UK50-26)		8,70
	72497	9783899337105	NP Oberpfälzer Wald (UK50-20)		8,70
	72619	9783899339574	NP Spessart nördlicher Teil (UK50-6)		8,70
	72617	9783899339635	NP Spessart südlicher Teil (UK50-16)		8,70
			ATK25 mit Wander - Radwegenetz 1:25 T.		
	76570	9783987760341	Blatt C12 Münchberg	•	8,70
	76571	9783987760310	Blatt D11 Bayreuth	•	8,70
	76572	9783987760396	Blatt H08 Heilsbronn	•	8,70
	76585	9783987760280	Blatt I08 Gunzenhausen	•	8,70
	76566	9783987760235	Blatt I13 Regensburg-Nord	•	8,70
	76573	9783987760242	Blatt I14 Regenstauf	•	8,70
	76574	9783987760259	Blatt I15 Roding	•	8,70
	76552	9783899339079	Blatt J07 Nördlingen	•	8,70
	76561	9783899339864	Blatt J14 Neutraubling	•	8,70
	76575	9783987760334	Blatt K13 Rottenburg a.d.Laaber	•	8,70
	76551	9783899339741	Blatt K14 Mallersdorf-Pfaffenberg	•	8,70
	76555	9783899339109	Blatt L06 Lauingen (Donau)	•	8,70
	76567	9783987760006	Blatt L13 Pfeffenhausen	•	8,70
	76568	9783899339819	Blatt L14 Landshut	•	8,70
	76560	9783899339758	Blatt L15 Dingolfing	•	8,70
	76559	9783899339765	Blatt L16 Reisbach	•	8,70
	76576	9783987760372	Blatt L17 Eichendorf	•	8,70
	76577	9783987760389	Blatt L18 Vilshofen an der Donau	•	8,70
	76578	9783987760297	Blatt L19 Passau	•	8,70
	76562	9783899339710	Blatt M05 Neu-Ulm	•	8,70
	76554	9783899339727	Blatt N05 Illertissen	•	8,70
	76558	9783899339734	Blatt O05 Memmingen	•	8,70
	76579	9783899339888	Blatt O11 München-Süd	•	8,70
	76565	9783899339826	Blatt O12 Vaterstetten	•	8,70
	76553	9783899339833	Blatt O13 Ebersberg	•	8,70
	76580	9783987760358	Blatt O15 Trostberg	•	8,70
	76581	9783987760365	Blatt O16 Tittmoning	•	8,70
	76550	9783899339772	Blatt P05 Bad Grönenbach	•	8,70
	76582	9783987760211	Blatt P11 Wolfratshausen	•	8,70
	76569	9783987760204	Blatt P12 Holzkirchen	•	8,70
	76583	9783987760266	Blatt P16 Traunstein	•	8,70
	76584	9783987760273	Blatt P17 Freilassing	•	8,70
	76557	9783899339796	Blatt Q04 Lindenberg i.Allgäu	•	8,70
	76564	9783899339802	Blatt Q05 Weitnau	•	8,70
	76522	9783899338850	Blatt Q07 Marktoberdorf	•	8,70

Bayerische Vermessungsverwaltung

Menge	Best-Nr.	ISBN	Titel		EURO (D)
	76563	9783899339789	Blatt R03 Lindau (Bodensee)	•	8,70
	76556	9783899339703	Blatt R04 Scheidegg	•	8,70
	76473	9783899339253	Blatt A05 Fladungen		8,70
	76474	9783899339260	Blatt A06 Mellrichstadt		8,70
	76384	9783899338300	Blatt A10 Ludwigsstadt		8,70
	76476	9783899339246	Blatt B04 Bad Brückenau		8,70
	76475	9783899338737	Blatt B05 Bischofsheim **i**.d.Rhön		8,70
	76385	9783899338461	Blatt B06 Bad Neustadt a.d.Saale		8,70
	76386	9783899338478	Blatt B07 Bad Königshofen i.Grabfeld		8,70
	76373	9783899338089	Blatt B08 Bad Rodach		8,70
	76369	9783899338096	Blatt B09 Coburg		8,70
	76387	9783899338454	Blatt B10 Kronach		8,70
	76388	9783899338485	Blatt B11 Schwarzenbach a.Wald		8,70
	76394	9783899338522	Blatt B12 Naila		8,70
	76395	9783899338539	Blatt B13 Hof		8,70
	76465	9783899339116	Blatt C01 Alzenau		8,70
	76456	9783899339123	Blatt C02 Schöllkrippen		8,70
	76457	9783899338553	Blatt C03 Rieneck		8,70
	76396	9783899338546	Blatt C04 Hammelburg		8,70
	76453	9783899338652	Blatt C05 Bad Kissingen		8,70
	76303	9783899336764	Blatt C06 Maßbach		8,70
	76524	9783899338928	Blatt C07 Hofheim i.U**F**r.		8,70
	76525	9783899338904	Blatt C08 Ebern		8,70
	76480	9783899339390	Blatt C09 Lichtenfels		8,70
	76483	9783899339406	Blatt C10 Burgkunstadt		8,70
	76466	9783899339130	Blatt C11 Kulmbach		8,70
	76397	9783899338560	Blatt C13 Schwarzenbach a.d.Saale		8,70
	76398	9783899338577	Blatt C14 Selb		8,70
	76467	9783899338614	Blatt D01 Aschaffenburg		8,70
	76374	9783899338263	Blatt D02 Laufach		8,70
	76375	9783899338133	Blatt D03 Lohr a.Main		8,70
	76458	9783899338645	Blatt D04 Karlstadt		8,70
	76468	9783899338720	Blatt D05 Arnstein		8,70
	76289	9783899337174	Blatt D06 Schweinfurt		8,70
	76540	9783899339048	Blatt D07 Haßfurt		8,70
	76526	9783899338911	Blatt D08 Bamberg		8,70
	76497	9783899339307	Blatt D09 Scheßlitz		8,70
	76494	9783899339499	Blatt D10 Hollfeld		8,70
	76290	9783899337341	Blatt D12 Weidenberg		8,70
	76380	9783899338232	Blatt D13 Marktredwitz		8,70
	76389	9783899338249	Blatt D14 Mitterteich		8,70
	76390	9783899338256	Blatt D15 Waldsassen		8,70
	76479	9783899339215	Blatt E01 Erlenbach a.Main		8,70
	76498	9783899339444	Blatt E02 Stadtprozelten		8,70
	76499	9783899339437	Blatt E03 Marktheidenfeld		8,70
	76469	9783899339147	Blatt E04 Würzburg		8,70
	76471	9783899339154	Blatt E05 Kitzingen		8,70
	76370	9783899338164	Blatt E06 Volkach		8,70
	76360	9783899338171	Blatt E07 Schlüsselfeld		8,70
	76332	9783899337600	Blatt E08 Burgebrach		8,70
	76333	9783899337617	Blatt E09 Forchheim		8,70
	76336	9783899337624	Blatt E10 Ebermannstadt		8,70
	76339	9783899337679	Blatt E11 Pegnitz		8,70
	76347	9783899337686	Blatt E12 Eschenbach i.d.OPf.		8,70
	76365	9783899338027	Blatt E13 Grafenwöhr		8,70
	76381	9783899338140	Blatt E14 Neustadt a.d.Waldnaab		8,70
	76382	9783899338157	Blatt E15 Tirschenreuth		8,70
	76502	9783899339413	Blatt F01 Amorbach		8,70
	76490	9783899339420	Blatt F02 Miltenberg		8,70
	76495	9783899339369	Blatt F04 Giebelstadt		8,70
	76503	9783899339383	Blatt F05 Ochsenfurt		8,70
	76376	9783899338447	Blatt F06 Uffenheim		8,70
	76377	9783899338270	Blatt F07 Neustadt a.d.Aisch		8,70
	76314	9783899337389	Blatt F08 Herzogenaurach		8,70
	76308	9783899337396	Blatt F09 Erlangen		8,70
	76334	9783899337501	Blatt F10 Eckental		8,70
	76340	9783899337655	Blatt F11 Auerbach i.d.OPf.		8,70
	76348	9783899337662	Blatt F12 Vilseck		8,70
	76349	9783899338034	Blatt F13 Hirschau		8,70

Bestell-Hotline GeoCenter:
Tel. 07 11 / 78 19 46 10
Fax. 07 11 / 78 24 375

Bestellung von:

Kunden-/Verkehrsnr.:
Bestellzeichen:
Bestelldatum:

Bayerische Vermessungsverwaltung

Menge	Best-Nr.	ISBN	Titel	EURO (D)
	76363	9783899338041	Blatt F14 Weiden i.d.OPf.	8,70
	76371	9783899338058	Blatt F15 Pleystein	8,70
	76496	9783899339451	Blatt G05 Rothenburg ob der Tauber	8,70
	76459	9783899338669	Blatt G06 Bad Windsheim	8,70
	76399	9783899338676	Blatt G07 Markt Erlbach	8,70
	76520	9783899338799	Blatt G08 Langenzenn	8,70
	76491	9783899339291	Blatt G09 Nürnberg	8,70
	76315	9783899337402	Blatt G10 Lauf a.d.Pegnitz	8,70
	76316	9783899337419	Blatt G11 Hersbruck	8,70
	76344	9783899337693	Blatt G12 Amberg	8,70
	76350	9783899337709	Blatt G13 Freudenberg	8,70
	76351	9783899337754	Blatt G14 Nabburg	8,70
	76356	9783899338072	Blatt G15 Oberviechtach	8,70
	76357	9783899338065	Blatt G16 Waldmünchen	8,70
	76548	9783899339314	Blatt H05 Schillingsfürst	8,70
	76484	9783899339321	Blatt H06 Leutershausen	8,70
	76400	9783899338621	Blatt H07 Ansbach	8,70
	76542	9783899339093	Blatt H09 Schwabach	8,70
	76306	9783899337358	Blatt H10 Allersberg	8,70
	76309	9783899337365	Blatt H11 Neumarkt i.d.OPf.	8,70
	76335	9783899337426	Blatt H12 Velburg	8,70
	76341	9783899337433	Blatt H13 Schwandorf	8,70
	76346	9783899337761	Blatt H14 Nittenau	8,70
	76352	9783899337778	Blatt H15 Neunburg vorm Wald	8,70
	76358	9783899337785	Blatt H16 Cham	8,70
	76359	9783899337792	Blatt H17 Neukirchen b.Hl.Blut	8,70
	76543	9783899339086	Blatt I06 Dinkelsbühl	8,70
	76470	9783899339178	Blatt I07 Wassertrüdingen	8,70
	76292	9783899337198	Blatt I09 Weißenburg i.Bay.	8,70
	76304	9783899337204	Blatt I10 Hilpoltstein	8,70
	76317	9783899337211	Blatt I11 Beilngries	8,70
	76300	9783899337228	Blatt I12 Hemau	8,70
	76301	9783899337303	Blatt I16 Bad Kötzting	8,70
	76307	9783899337310	Blatt I17 Viechtach	8,70
	76310	9783899337327	Blatt I18 Zwiesel	8,70
	76318	9783899337297	Blatt I19 Frauenau	8,70
	76472	9783899339161	Blatt J08 Treuchtlingen	8,70
	76391	9783899338492	Blatt J09 Pappenheim	8,70
	76392	9783899338508	Blatt J10 Eichstätt	8,70
	76366	9783899338188	Blatt J11 Denkendorf	8,70
	76361	9783899338126	Blatt J12 Kelheim	8,70
	76544	9783899339857	Blatt J13 Regensburg-Süd	8,70
	76541	9783899339871	Blatt J15 Straubing	8,70
	76527	9783899338935	Blatt J16 Bogen	8,70
	76517	9783899338881	Blatt J17 Ruhmannsfelden	8,70
	76504	9783899339536	Blatt J18 Regen	8,70
	76505	9783899338751	Blatt J19 Grafenau	8,70
	76514	9783899338768	Blatt J20 Mauth	8,70
	76549	9783899339031	Blatt K07 Bissingen	8,70
	76481	9783899339208	Blatt K08 Donauwörth	8,70
	76393	9783899338584	Blatt K09 Rain	8,70
	76383	9783899338515	Blatt K10 Neuburg a.d.Donau	8,70
	76367	9783899338195	Blatt K11 Ingolstadt	8,70
	76364	9783899338119	Blatt K12 Abensberg	8,70
	76547	9783899339055	Blatt K15 Geiselhöring	8,70
	76536	9783899339062	Blatt K16 Landau a.d.Isar	8,70
	76528	9783899338898	Blatt K17 Deggendorf	8,70
	76513	9783899339543	Blatt K18 Schöllnach	8,70
	76515	9783899338775	Blatt K19 Freyung	8,70
	76521	9783899338782	Blatt K20 Waldkirchen	8,70
	76506	9783899339550	Blatt L07 Dillingen a.d.Donau	8,70
	76485	9783899339222	Blatt L08 Wertingen	8,70
	76451	9783899338591	Blatt L09 Pöttmes	8,70
	76378	9783899338287	Blatt L10 Schrobenhausen	8,70
	76372	9783899338218	Blatt L11 Pfaffenhofen a.d.Ilm	8,70
	76368	9783899338225	Blatt L12 Mainburg	8,70
	76296	9783899336702	Blatt L20 Hauzenberg	8,70
	76538	9783899339024	Blatt M06 Günzburg	8,70
	76507	9783899339468	Blatt M07 Zusmarshausen	8,70

Bayerische Vermessungsverwaltung

Menge	Best-Nr.	ISBN	Titel	EURO (D)
	76477	9783899339277	Blatt M08 Augsburg	8,70
	76452	9783899338607	Blatt M09 Aichach	8,70
	76353	9783899338010	Blatt M10 Markt Indersdorf	8,70
	76354	9783899337730	Blatt M11 Petershausen	8,70
	76342	9783899337747	Blatt M12 Freising	8,70
	76337	9783899337532	Blatt M13 Moosburg a.d.Isar	8,70
	76319	9783899337549	Blatt M14 Vilsbiburg	8,70
	76305	9783899337556	Blatt M15 Neumarkt-Sankt Veit	8,70
	76312	9783899337563	Blatt M16 Eggenfelden	8,70
	76313	9783899337570	Blatt M17 Pfarrkirchen	8,70
	76320	9783899337587	Blatt M18 Bad Griesbach i.Rottal	8,70
	76321	9783899337594	Blatt M19 Pocking	8,70
	76529	9783899338942	Blatt N06 Krumbach (Schwaben)	8,70
	76508	9783899339475	Blatt N07 Thannhausen	8,70
	76486	9783899339284	Blatt N08 Königsbrunn	8,70
	76460	9783899338638	Blatt N09 Mering	8,70
	76345	9783899338102	Blatt N10 Fürstenfeldbruck	8,70
	76355	9783899337716	Blatt N11 München-Nord	8,70
	76343	9783899337723	Blatt N12 Garching b.München	8,70
	76338	9783899337518	Blatt N13 Erding	8,70
	76322	9783899337440	Blatt N14 Dorfen	8,70
	76323	9783899337457	Blatt N15 Mühldorf a.Inn	8,70
	76324	9783899337464	Blatt N16 Altötting	8,70
	76325	9783899337372	Blatt N17 Simbach a.Inn	8,70
	76326	9783899337525	Blatt N18 Bad Füssing	8,70
	76523	9783899338959	Blatt O06 Babenhausen	8,70
	76487	9783899339376	Blatt O07 Mindelheim	8,70
	76461	9783899338683	Blatt O08 Landsberg am Lech	8,70
	76454	9783899338690	Blatt O09 Ammersee	8,70
	76327	9783899337631	Blatt O10 Starnberg	8,70
	76545	9783899339840	Blatt O14 Wasserburg a.Inn	8,70
	76530	9783899338966	Blatt P06 Ottobeuren	8,70
	76509	9783899339482	Blatt P07 Kaufbeuren	8,70
	76462	9783899338706	Blatt P08 Schongau	8,70
	76463	9783899338713	Blatt P09 Weilheim i.OB	8,70
	76328	9783899337648	Blatt P10 Starnberger See	8,70
	76379	9783899338294	Blatt P13 Rosenheim	8,70
	76478	9783899339239	Blatt P14 Bad Endorf	8,70
	76362	9783899338201	Blatt P15 Chiemsee	8,70
	76531	9783899338973	Blatt Q06 Kempten (Allgäu)	8,70
	76532	9783899338867	Blatt Q08 Halblech	8,70
	76519	9783899338874	Blatt Q09 Peißenberg	8,70
	76510	9783899339505	Blatt Q10 Murnau a.Staffelsee	8,70
	76492	9783899338744	Blatt Q11 Bad Tölz	8,70
	76511	9783899339529	Blatt Q12 Tegernsee	8,70
	76482	9783899339338	Blatt Q13 Bayrischzell	8,70
	76488	9783899339345	Blatt Q14 Aschau i.Chiemgau	8,70
	76489	9783899339352	Blatt Q15 Reit im Winkl	8,70
	76329	9783899337266	Blatt Q16 Ruhpolding	8,70
	76330	9783899337259	Blatt Q17 Bad Reichenhall	8,70
	76533	9783899338980	Blatt R05 Oberstaufen	8,70
	76537	9783899338997	Blatt R06 Sonthofen	8,70
	76518	9783899338805	Blatt R07 Pfronten	8,70
	76464	9783899339185	Blatt R08 Füssen	8,70
	76534	9783899338812	Blatt R09 Garmisch-Partenkirchen	8,70
	76516	9783899338829	Blatt R10 Wallgau	8,70
	76535	9783899338836	Blatt R11 Jachenau	8,70
	76512	9783899338843	Blatt R12 Kreuth	8,70
	76311	9783899337280	Blatt R16 Watzmann	8,70
	76331	9783899337273	Blatt R17 Königssee	8,70
	76539	9783899339000	Blatt S05 Hoher Ifen	8,70
	76546	9783899339017	Blatt S06 Oberstdorf	8,70
	76455	9783899339192	Blatt S09 Zugspitze	8,70
	76493	9783899339512	Blatt S10 Mittenwald	8,70
			ATK100 1:100 T.	
	76441	9783987760068	Blatt 6 Nürnberg-Ost •	8,70
	76440	9783987760181	Blatt 18 München Süd •	8,70
	76437	9783899336870	Blatt 1 Spessart	8,70
	76430	9783899336962	Blatt 10 Regensburg	8,70

Bestell-Hotline GeoCenter:
Tel. 07 11 / 78 19 46 10
Fax. 07 11 / 78 24 375

Bestellung von:

Kunden-/Verkehrsnr.:
Bestellzeichen:
Bestelldatum:

Bayerische Vermessungsverwaltung

Menge	Best-Nr.	ISBN	Titel	EURO (D)
	76428	9783899336979	Blatt 11 Bayerischer Wald	8,70
	76429	9783899336986	Blatt 12 Augsburg - Ulm	8,70
	76422	9783899336993	Blatt 13 München Nord	8,70
	76424	9783899337006	Blatt 14 Landshut	8,70
	76426	9783899337013	Blatt 15 Rottal-Inn	8,70
	76438	9783899337020	Blatt 16 Allgäu	8,70
	76427	9783899337037	Blatt 17 Pfaffenwinkel - Ostallgäu	8,70
	76425	9783899337051	Blatt 19 Chiemgau	8,70
	76436	9783899336887	Blatt 2 Bayerische Rhön	8,70
	76432	9783899336894	Blatt 3 Bamberg - Coburg	8,70
	76434	9783899336900	Blatt 4 Fichtelgebirge	8,70
	76439	9783987760051	Blatt 5 Nürnberg-West	8,70
	76431	9783899336931	Blatt 7 Oberpfälzer Wald	8,70
	76435	9783899336948	Blatt 8 Fränkisches Seenland	8,70
	76433	9783899336955	Blatt 9 Altmühltal	8,70
			Werbemittel	
	89988		Faltblatt ATK, UK und UEK / VPE20	kostenlos
	89994		Box Freizeit in Bayern / VPE30	kostenlos
			Rahmenkarten TK50 in gefalzten Ausgaben ab Lager lieferbar	

Michael Beek

			Reiseführer	
	30004	9783000608414	Pakistan, Land - Geschichte - Kultur - Trekking	26,50

Berg & Tal Verlag

			Alpen	
	35225	9783939499602	Alpenüberquerungen - Meine 10 Routen übers Gebirge - Von Nord nach Süd	24,90
	35163	9783939499022	Bera Luis - Das Phänomen Luis Trenker	16,95
	35183	9783939499220	Bodensee-Radelbuch - 20 Radtouren mit Bodenseerundweg	14,90
	35230	9783939499657	Das Mountainbike-Buch: Chiemgauer Alpen	19,90
	35231	9783939499664	Deutscher Mittelgebirgs-Trail	19,90
	35220	9783939499572	Der Lechweg	14,90
	35161	9783939499008	Der Weg - Vom Monte Rosa zum Mittelmeer - Grande Traversata Delle Alpi	34,00
	35172	9783939499114	Der Weg nach draußen - Kletterlehrbuch	22,90
	35168	9783939499060	Die schönsten Pässe und Bergstraßen von den Alpen bis zu den Pyrenäen	24,95
	35191	9783939499329	GlacierExpress Sankt Moritz - Zermatt	16,90
	35164	9783939499039	Motorradtourenblätter Alpen (20 Routenkarten)	22,95
			Bayern	
	35221	9783939499565	„Von den Bergen bin ich ganz weg" - Auf den Spuren von Königin Marie in den Bayerischen Bergen	16,90
	35178	9783939499176	Almwandern Oberbayern	16,90
	35222	9783939499589	Alpwandern Allgäu	16,90
	35174	9783939499152	Auf dem hohen Berg	16,90
	35189	9783939499282	Bier und Burgen - Wandern im Allgäu	17,90
	35195	9783939499350	Biergartenradeln in Oberbayern	17,90
	35205	9783939499398	Das Mountainbike-Buch: Richtig gute Touren und neue Trails in den Bayerischen Voralpen	24,90
	35210	9783939499473	Das Mountainbike-Buch: Richtig gute Touren und neue Trails in den Bergen um Garmisch-Partenkirchen	24,90
	35166	9783939499053	Das WIB Wanderbuch	14,95
	35229	9783939499640	Franz der Star in Starnberg am See	19,90
	35207	9783939499428	König-Ludwig-Weg: Vom Starnberger See bis nach Füssen	14,90
	35208	9783939499435	LechErlebnisWeg: Von Landsberg bis nach Füssen	14,90
	35181	9783939499206	Lustwäldchen & Malergärten - Gärten und Parks in Oberbayern. 50 Spaziergänge	16,90
	35216	9783939499497	Rund um den Ammersee: Eine nicht alltägliche Entdeckungsreise	14,90
	35227	9783939499619	Rund um den Chiemsee: Eine nicht alltägliche Entdeckungsreise mit dem Radl	14,90
	35199	9783939499404	Rund um den Kochelsee und Walchensee: Eine nicht alltägliche Entdeckungsreise mit dem Radl	14,90
	35213	9783939499480	Rund um den Starnberger See - Mit dem Radl unterwegs	14,90
	35193	9783939499336	Rund um Tegernsee und Schliersee	12,90
	35217	9783939499541	Wanderungen für Leib und Seele - Die schönsten Ausflüge zu Klöstern und Klostergaststätten in Niederbayern	16,90
	35226	9783939499626	Wanderungen für Leib und Seele - Die schönsten Ausflüge zu Klöstern und Klostergaststätten in Oberbayern	16,90
	35211	9783939499459	Was geschah wo in München - 50 Schauplätze	14,90

Berg & Tal Verlag

Menge	Best-Nr.	ISBN	Titel		EURO (D)
	35215	9783939499503	Wege zum Märchenkönig - Der etwas andere Wanderführer zu seinen Bergresidenzen und Schlössern		16,90
	35198	9783939499367	Wie's in Bayern der Brauch ist		19,90
			Reisen		
	35232	9783939499688	Berge und ganz viel Glück - Über 4300 Berge auf allen Kontinenten	•	44,00
	35197	9783939499381	Alle 6000er Perus		34,90
	35185	9783939499251	Kiyo - Eine Zeit in Japan		24,90
	35176	9783939499138	Die Letzten löschen das Feuer		29,90
	35186	9783939499268	Mit Kindern die Welt entdecken - Ein Reisehandbuch		22,90
	35175	9783939499145	Siljas Reisen		24,90
			Belletristik		
	35228	9783939499633	Markus Fenner, Binabichl		16,90
			Abruzzen-Krimi		
	35233	9783939499671	Moretti und Peroni in Neapel	•	16,90
	35206	9783939499411	La Promozione		19,90
	35212	9783939499466	Wenn der Tod nicht scheidet		19,90
	35218	9783939499534	Schach - Ein tödliches Spiel aus dem Mezzogiorno		14,90
			MH edition		
	35224	9783981647808	Gartenpotpourri		12,90

Borch

			Stadtpläne	
	32800	9783866093393	Amsterdam 1:11 T.	8,90
	32801	9783866093416	Athens 1:7,5 T.	8,90
	32802	9783866093782	Bangkok 1:14 T.	8,90
	32803	9783866093737	Barcelona 1:11 T.	8,90
	32833	9783866093430	Beijing/Peking 1:24T/1:75T	8,90
	32804	9783866093041	Berlin 1:11,5 T./1:18 T.	8,90
	32805	9783866093652	Boston 1:11 T.	8,90
	32806	9783866093553	Brussels/Bruxelles/Brussel 1:12 T.	8,90
	32807	9783866093287	Budapest 1:11 T.	8,90
	32808	9783866093003	Buenos Aires 1:15 T.	8,90
	32816	9783866093805	Cape Town/Kapstadt 1:15 T.	8,90
	32809	9783866091306	Chicago 1:8 T.	8,90
	32818	9783866093539	Copenhagen/Kobenhavn 1:11 T.	8,90
	32811	9783866091344	Dublin 1:12 T.	8,90
	32812	9783866093607	Florence/Firenze 1:7 T.	8,90
	32813	9783866093850	Frankfurt/Main 1:12 T.	8,90
	32814	9783866093065	Hamburg 1:10,5 T./1:22 T.	8,90
	32857	9783866094017	Helsinki 1:7,5T./1:15T.	8,90
	32853	9783866091375	Istanbul 1:11 T.	8,90
	32815	9783866093324	Jerusalem 1:8 T.	8,90
	32819	9783866093256	Las Vegas 1:20 T.	8,90
	32820	9783866093966	Lisbon/Lissabon 1:14 T.	8,90
	32821	9783866093072	London 1:11 T./1:15 T.	8,90
	32822	9783866093447	Los Angeles 1:17 T.	8,90
	32823	9783866093577	Madrid 1:10 T.	8,90
	32824	9783866093089	Manhattan 1:15 T.	8,90
	32826	9783866091511	Miami 1:15 T.	8,90
	32827	9783866093270	Montréal 1:15 T.	8,90
	32817	9783866093980	Moscow/Moskau 1:15 T.	8,90
	32828	9783866093096	Munich/München 1:11 T./1:22 T.	8,90
	32829	9783866093829	New Orleans 1:11 T.	8,90
	32830	9783866093034	New York City 1:15 T.	8,90
	32831	9783866093263	Orlando 1:11 T.	8,90
	32855	9783866093102	Oslo 1:11T.	8,90
	32832	9783866093119	Paris 1:12 T./1:15 T.	8,90
	32834	9783866093812	Philadelphia 1:7 T.	8,90
	32835	9783866093010	Phoenix 1:20 T./1:105 T.	8,90
	32836	9783866093614	Praha/Prague 1:10 T./1:15 T.	8,90
	32837	9783866093140	Rio de Janeiro 1:13 T.	8,90
	32838	9783866093027	Rome/Roma 1:11 T./1:15 T.	8,90
	32841	9783866093317	San Francisco 1:13 T.	8,90
	32842	9783866093126	Seattle 1:10 T.	8,90
	32844	9783866091467	Singapore 1:14T	8,90
	32843	9783866093348	St. Petersburg 1:11 T.	8,90
	32839	9783866093942	Stockholm 1:15 T.	8,90
	32856	9783866093133	Sydney 1:7,5T./1:15T.	8,90

Bestell-Hotline GeoCenter:	Bestellung von:	Kunden-/Verkehrsnr.:
Tel. 07 11 / 78 19 46 10		Bestellzeichen:
Fax. 07 11 / 78 24 375		Bestelldatum:

Borch

Menge	Best-Nr.	ISBN	Titel	EURO (D)
	32846	9783866093300	Tokyo 1:17 T.	8,90
	32847	9783866093621	Toronto 1:17,5 T.	8,90
	32849	9783866093294	Vancouver 1:15 T.	8,90
	32850	9783866093683	Venice/Venezia 1:6,5 T.	8,90
	32852	9783866093355	Vienna/Wien 1:11 T.	8,90
	32851	9783866093690	Washington D.C. 1:15 T.	8,90
			Straßenkarten	
	32881	9783866093867	Argentina 1:3,8 Mio.	9,90
	32882	9783866093423	Aruba 1:50 T.	9,90
	32930	9783866093997	Belize 1:500 T.	9,90
	32886	9783866093645	Brazil/Brasil 1:4 Mio.	9,90
	32899	9783866093454	California 1:1,2 Mio.	9,90
	32887	9783866093959	Chile 1:2 Mio.	9,90
	32888	9783866093508	Costa Rica 1:650 T.	9,90
	32929	9783866093935	Crete/Kreta 1:200 T.	9,90
	32902	9783866093591	Cuba 1:1Mio.	9,90
	32890	9783866093744	Dominican.Rep. 1:600 T.	9,90
	32891	9783866093249	Ecuador 1:1 Mio.	9,90
	32892	9783866093379	Europe 1:4 Mio.	9,90
	32894	9783866093485	France 1:875 T.	9,90
	32889	9783866093171	Germany/Deutschland 1:800 T.	9,90
	32895	9783866093157	Great Britain 1:800 T.	9,90
	32896	9783866093201	Hawaiian Islands 1:200 T./1:400 T.	9,90
	32880	9783866093720	India North 1:3 Mio.	9,90
	32879	9783866093911	India South 1:3 Mio.	9,90
	32897	9783866093232	Ireland 1:700 T.	9,90
	32898	9783866093164	Italy/Italien 1:800 T.	9,90
	32907	9783866093706	New Zealand/Neuseeland 1:1,3 Mio.	9,90
	32909	9783866093546	Peru 1:1,750 Mio.	9,90
	32931	9783866091238	Seychellen 1:50 T.	9,90
	32913	9783866093362	Spain/Espana 1:875 T.	9,90
	32912	9783866093386	Switzerland/Schweiz 1:400 T.	9,90
	32915	9783866093768	Thailand 1:1,5 Mio.	9,90
	32854	9783866093775	Tuscany/Toscana 1:400 T.	9,90
	32918	9783866093676	USA Interstate 1:4 Mio.	9,90
	32924	9783866093218	USA North East 1:3 Mio.	9,90
	32919	9783866093188	USA North West 1:3 Mio.	9,90
	32923	9783866093225	USA South East 1:3 Mio.	9,90
	32920	9783866093195	USA South West 1:3 Mio.	9,90
	32926	9783866095175	Virgin Islands 1:80 T.	9,90
	32927	9783866095618	Yucatan/Yukatán 1:1 Mio.	9,90

Ralph von Bordelius Verlag

			Bildbandreihe - Impressionen - mehrsprachig	
	30226	9783943130263	Schwarzwald NA 12/2024	9,95
	30215	9783943130232	Allgäu	9,95
	30212	9783943130195	Freiburg	9,95
	30216	9783943130218	Hamburg	9,95
	30219	9783943130256	Hannover	9,95
	30217	9783943130225	Heidelberg	9,95
	30218	9783943130249	Leipzig	9,95
	30213	9783943130089	Schwarzwald	9,95
	30214	9783943130201	Stuttgart	9,95
			Reiseführerreihe - Entdecken - Erleben - Genießen	
	30227	9783943130270	Schwarzwald	19,80
	30205	9783943130041	Korsika	19,80
	30202	9783943130027	Kreta	19,80
			Bildbandreihe - Reiselust & Heimatliebe	
	30206	9783943130157	Nördlicher Schwarzwald	9,95
	30207	9783943130164	Mittlerer Schwarzwald	9,95
	30208	9783943130171	Südlicher Schwarzwald	9,95
	30209	9783943130188	Schwarzwald	9,95
			Werbemittel	
	89987		Hochwertiges Holzdisplay (ca.15 x 15 x 52 cm) Bestückung: 21 Titel nach Wahl	Kostenlos

Bundesamt für Kartographie und Geodäsie

Menge	Best-Nr.	ISBN	Titel		EURO (D)
			Topographische Karte 1:500 T.		
	806546	9783864821394	Deutschland Nord	1.A.2019	11,90
	806547	9783864820748	Deutschland Süd	1.A.2019	11,90
			Topographische Karte 1:1 Mio.		
	806543	9783864821271	Deutschland Landschaften -Namen und Abgrenzungen	2.A.2017	9,90
	806545	9783864821387	Deutschland Topographie mit Rückseitenaufdruck Physisch	3.A.2019	10,90
			Historische Topographische Karten 1:25 T.		
			TK 25 einfarbig (1404 Blätter)		6,50
			TK 25 dreifarbig (78 Blätter)		7,50
			Historische Topographische Karten 1:100 T. (Karte des Deutschen Reiches)		
			KDR 100 GB (57 Großblätter)		7,00
			KDR 100 KK (95 Kreiskarten)		8,00
			Historische Übersichtskarten Mitteleuropa 1:300 T.		
	962008	9783886481088	Blatt Oberschlesien		14,50
	962005	9783886481057	Blatt Ostpreußen		18,50
	962006	9783886481064	Blatt Pommern		18,50
	962007	9783886481071	Blatt Schlesien		18,50
			Poster		
			siehe Posterprogramm Seite 133		

Bundesamt für Landestopografie Schweiz (swisstopo)

			verminderter Rabatt	
			Landeskarten der Schweiz 1:25 000 T. (Auswahl)	
	66103	9783302011158	1115 Säntis	13,50*
	66132	9783302011561	1156 Schesaplana	13,50*
	66133	9783302011578	1157 Sulzfluh	13,50*
	66182	9783302012117	1211 Meiental	13,50*
	66200	9783302012292	1229 Grindelwald	13,50*
	66202	9783302012315	1231 Urseren	13,50*
	66204	9783302012339	1233 Greina	13,50*
	66221	9783302012490	1249 Finsteraarhorn	13,50*
	66225	9783302012537	1253 Olivone	13,50*
	66240	9783302012698	1269 Aletschgletscher	13,50*
	66247	9783302012766	1276 Bregaglia	13,50*
	66248	9783302012773	1277 Piz Bernina	13,50*
	66260	9783302012926	1292 Maggia	13,50*
	66272	9783302013091	1309 Simplon	13,50*
	66274	9783302013121	1312 Locarno	13,50*
	66280	9783302013275	1327 Evolène	13,50*
	66281	9783302013282	1328 Randa	13,50*
	66282	9783302013299	1329 Saas	13,50*
	66289	9783302013473	1347 Matterhorn	13,50*
	66290	9783302013480	1348 Zermatt	13,50*
			Hauptorte Landekarten 1:25 000 T.	
	65701	9783302250014	25001 Aarau Schöftland – Lenzburg – Schinznach	17,50*
	65702	9783302250021	25002 Altdorf Flüelen – Erstfeld – Silenen	17,50*
	65703	9783302250038	25003 Appenzell Teufen – Gonten – Schwende	17,50*
	65704	9783302250045	25004 Basel Allschwil – Riehen – Pratteln	17,50*
	65705	9783302250052	25005 Bellinzona Claro – Giubiasco – Isone	17,50*
	65706	9783302250069	25006 Bern Meikirch – Zollikofen – Köniz	17,50*
	65707	9783302250076	25007 Chur Zizers – Domat/Ems – Churwalden	17,50*
	65708	9783302250083	25008 Delémont Bassecourt – Courroux – Courrendlin	17,50*
	65709	9783302250090	25009 Frauenfeld Gachnang – Pfyn – Wängi	17,50*
	65710	9783302250106	25010 Fribourg Grolley – Düdingen – Giffers	17,50*
	65711	9783302250113	25011 Genève Meyrin – Carouge – Thonex	17,50*
	65712	9783302250120	25012 Glarus Weesen – Näfels – Schwanden	17,50*
	65713	9783302250137	25013 Herisau Gossau – Teufen - Urnäsch	17,50*
	65714	9783302250144	25014 Lausanne Morges – Cugy – Lutry	17,50*
	65715	9783302250151	25015 Liestal Pratteln – Sissach – Oberdorf	17,50*
	65716	9783302250168	25016 Luzern Kriens – Emmen – Meggen	17,50*
	65717	9783302250175	25017 Neuchâtel Boudry – Chaumont – Cudrefin	17,50*
	65718	9783302250182	25018 Sarnen Lungern – Giswil – Melchtal	17,50*
	65719	9783302250199	25019 Schaffhausen Schleitheim – Neuhausen – Thayngen	17,50*

Bestell-Hotline GeoCenter:
Tel. 07 11 / 78 19 46 10
Fax. 07 11 / 78 24 375

Bestellung von:

Kunden-/Verkehrsnr.:
Bestellzeichen:
Bestelldatum:

Bundesamt für Landestopografie Schweiz (swisstopo)

Menge	Best-Nr.	ISBN	Titel	EURO (D)
	65720	9783302250205	25020 Schwyz Goldau – Brunnen – Muotathal	17,50*
	65721	9783302250212	25021 Sion Ardon – Nendaz – St-Léonard	17,50*
	65722	9783302250229	25022 Solothurn Weissenstein – Biberist – Wangen a. A.	17,50*
	65723	9783302250236	25023 St. Gallen Waldkirch – Speicher – Rorschach	17,50*
	65724	9783302250243	25024 Stans Hergiswil – Stanserhorn – Beckenried	17,50*
	65725	9783302250250	25025 Vaduz Eschen – Schaan - Malbun	17,50*
	65726	9783302250267	25026 Zug Cham – Baar – Oberägeri	17,50*
	65727	9783302250274	25027 Zürich Regensdorf – Kloten – Adliswil	17,50*
			Wanderkarten 1:33.333 T. mit Wanderwegen, wasserfest	
	65801	9783302333014	3301T Säntis	12,00*
	65802	9783302333021	3302T Château-d'Oex	12,00*
	65803	9783302333038	3303T Creux du Van	12,00*
	65804	9783302333045	3304T Gstaad - Lenk - Adelboden	12,00*
	65805	9783302333052	3305T Crans-Montana	12,00*
	65806	9783302333069	3306T Zermatt - Saas Fee	12,00*
	65807	9783302333076	3307T Titlis	12,00*
	65808	9783302333083	3308T Locarno	12,00*
	65809	9783302333090	3309T Arosa - Davos	12,00*
	65810	9783302333106	3310T Safiental - Lenzerheide	12,00*
	65811	9783302333113	3311T Pilauts - Rigi	12,00*
	65812	9783302333120	3312T Hoch-Ybrig	12,00*
	65813	9783302333137	3313T Klausenpass	12,00*
	65814	9783302333144	3314T Andermatt	12,00*
	65815	9783302333151	3315T Chasseral - Vue des Alpes	12,00*
	65816	9783302333168	3316T Lac de Joux	12,00*
	65817	9783302333175	3317T Les Diablerets	12,00*
	65818	9783302333182	3318T Weissenstein	12,00*
	65819	9783302333199	3319T Simplon	12,00*
	65820	9783302333205	3320T St. Moritz	12,00*
	65821	9783302333212	3321T Napf - Sörenberg	12,00*
	65822	9783302333229	3322T Thunersee - Brienzersee	12,00*
	65823	9783302333236	3323T Jungfrau Region	12,00*
	65824	9783302333243	3324T Lötschental Aletschgebiet	12,00*
	65825	9783302333250	3325T Hauenstein Belchenflue	12,00*
	65826	9783302333267	3326T Obere Surselva	12,00*
	65827	9783302333274	3327T Unterengadin	12,00*
	65828	9783302333281	3328T Lugano Mendrisiotto	12,00*
	65829	9783302333298	3329T Schaffhausen	12,00*
	65880	9783302333809	3380T Lavaux	12,00*
			Landeskarte der Schweiz 1:50 T.	
			Ausg. T = mit Wanderwegen (SAW)	
	66300	9783302002057	205 Schaffhausen	13,50*
	66301	9783302002064	206 Stein am Rhein	13,50*
	66302	9783302002071	207 Konstanz	13,50*
	66303	9783302002125	212 Boncourt	13,50*
	66304	9783302302133	213 T Basel	20,50*
	66305	9783302302140	214 T Liestal	20,50*
	66306	9783302302157	215 T Baden	20,50*
	66307	9783302302164	216 T Frauenfeld	20,50*
	66308	9783302302171	217 T Arbon	20,50*
	66309	9783302002187	218 Bregenz	20,50*
	66310	9783302302225	222 T Clos Du Doubs	20,50*
	66311	9783302302232	223 T Delemont	20,50*
	66312	9783302302249	224 T Olten	20,50*
	66313	9783302302256	225 T Zürich	20,50*
	66314	9783302302263	226 T Rapperswil	20,50*
	66315	9783302302270	227 T Appenzell	20,50*
	66316	9783302002286	228 Hoher Freschen	13,50*
	66317	9783302302317	231 Le Locle	13,50*
	66318	9783302302324	232 T Vallon de St-Imier	20,50*
	66319	9783302302331	233 T Solothurn	20,50*
	66320	9783302302348	234 T Willisau	20,50*
	66321	9783302302355	235 T Rotkreuz	20,50*
	66322	9783302302362	236 T Lachen	20,50*
	66323	9783302302379	237 T Walenstadt	20,50*
	66324	9783302302386	238 T Montafon	20,50*
	66325	9783302002392	239 Arlberg	13,50*

Bundesamt für Landestopografie Schweiz (swisstopo)

Menge	Best-Nr.	ISBN	Titel	EURO (D)
	66326	9783302302416	241 T Val de Travers	20,50*
	66327	9783302302423	242 T Avenches	20,50*
	66328	9783302302430	243 T Bern	20,50*
	66329	9783302302447	244 T Escholzmatt	20,50*
	66330	9783302302454	245 T Stans	20,50*
	66331	9783302302461	246 T Klausenpass	20,50*
	66332	9783302302478	247 T Sardona	20,50*
	66333	9783302302485	248 T Prättigau	20,50*
	66334	9783302302492	249 T Tarasp	20,50*
	66376	9783302102498	249 bis Nauders	13,50*
	66335	9783302002507	250 Vallée de Joux	13,50*
	66336	9783302302515	251 T La Sarraz	20,50*
	66337	9783302302522	252 T Bulle	20,50*
	66338	9783302302539	253 T Gantrisch	20,50*
	66339	9783302302546	254 T Interlaken	20,50*
	66340	9783302302553	255 T Sustenpass	20,50*
	66341	9783302302560	256 T Disentis	20,50*
	66342	9783302302577	257 T Safiental	20,50*
	66343	9783302302584	258 T Berguen	20,50*
	66396	9783302002590	259 bis Glorenza	13,50*
	66346	9783302302614	261 T Lausanne	20,50*
	66347	9783302302621	262 T Rochers de Naye	20,50*
	66348	9783302302638	263 T Wildstrubel	20,50*
	66349	9783302302645	264 T Jungfrau	20,50*
	66350	9783302302652	265 T Nufenenpass	20,50*
	66351	9783302302669	266 T Leventina	20,50*
	66352	9783302302676	267 T San Bernardino	20,50*
	66353	9783302302683	268 T Julierpass	20,50*
	66354	9783302002699	269 Passo del Bernina	13,50*
	66355	9783302302706	270 T Geneve	20,50*
	66356	9783302002712	271 Chablais	13,50*
	66357	9783302302720	272 T St-Maurice	20,50*
	66358	9783302302737	273 T Montana	20,50*
	66359	9783302302744	274 T Visp	20,50*
	66360	9783302302751	275 T Valle Antigorio	20,50*
	66361	9783302302768	276 T Val Verzasca	20,50*
	65977	9783302302775	277 T Roveredo	20,50*
	66363	9783302002781	278 Monte Disgrazia	13,50*
	66364	9783302002798	279 Brusio	13,50*
	66365	9783302302829	282 T Martigny	20,50*
	66366	9783302302836	283 T Arolla	20,50*
	66367	9783302302843	284 T Mischabel	20,50*
	66368	9783302302850	285 T Domodossola	20,50*
	66369	9783302302867	286 T Malcantone	20,50*
	66370	9783302002873	287 Menaggio	13,50*
	66371	9783302002927	292 Courmayeur	13,50*
	66372	9783302002934	293 Valpelline	13,50*
	66373	9783302002941	294 Gressoney	13,50*
	66374	9783302002965	296 Chiasso	13,50*
	66375	9783302002972	297 Como	13,50*
	65984	9783302304052	405 T Schaffhausen - Singen	20,50*
	66298	9783302304595	459T Nationalpark Ofenpass	20,50*
	66299	9783302304601	460 T Col du Marchairuz (ersetzt Blatt 260 T St. Cerque)	20,50*
	65985	9783302304694	469 T Val Poschavio	20,50*
			Landeskarte der Schweiz 1:50 T.	
			Zusammensetzungen	
	66377	9783302050010	5001 Gotthard	23,80*
	66378	9783302050027	5002 Chur - Arosa - Davos	23,80*
	66379	9783302050034	5003 Mont Blanc - Grand Combin	23,80*
	66380	9783302050041	5004 Berner Oberland	23,80*
	66381	9783302050058	5005 Seetal - Brugg	23,80*
	66382	9783302050065	5006 Matterhorn - Mischabel	23,80*
	66383	9783302050072	5007 Locarno - Lugano	23,80*
	66384	9783302050089	5008 Vierwaldstätter See	23,80*
	66385	9783302050096	5009 Gstaad - Adelboden	23,80*
	66386	9783302050102	5010 Zürich - Schaffhausen	23,80*
	66387	9783302050119	5011 Zürichsee - Zug	23,80*

Bestell-Hotline GeoCenter:	Bestellung von:	Kunden-/Verkehrsnr.:
Tel. 07 11 / 78 19 46 10		Bestellzeichen:
Fax. 07 11 / 78 24 375		Bestelldatum:

Bundesamt für Landestopografie Schweiz (swisstopo)

Menge	Best-Nr.	ISBN	Titel	EURO (D)
	66388	9783302050126	5012 Sarganserland - Prättigau	23,80*
	66389	9783302050133	5013 Oberengadin	23,80*
	66390	9783302050140	5014 St. Gallen - Appenzell	23,80*
	66391	9783302050157	5015 Toggenburg - St. Galler Oberland	23,80*
	66392	9783302050164	5016 Bern - Fribourg	23,80*
	66393	9783302050171	5017 Unterengadin	23,80*
	66394	9783302050188	5018 Gantrisch - Thuner See	23,80*
	66395	9783302050195	5019 Weissenstein - Oberaargau	23,80*
	66456	9783302050201	5020 Yverdon - Lausanne	23,80*
	66457	9783302050218	5021 Weinfelden - Bodensee	23,80*
	65980	9783302050225	5022 Wilisau - Sursee -Luzern	23,80*
	65981	9783302050232	5023 Entlebuch - Pilatus - Engelberg	23,80*
	65982	9783302050249	5024 Neuchatel - La Neuveville	23,80*
	65983	9783302350257	5025 T Saanenland - Simmental	29,50*
	66455	9783302050263	5026 Jura	23,80*
	65993	9783302050806	5080T Tektonikarena Sardona	29,50*
			Skiroutenkarten 1:50 T. (SSV)	
	66397	9783302202273	227 S Appenzell	22,30*
	66464	9783302202365	236 S Lachen	22,30*
	66460	9783302202372	237 S Walenstadt	22,30*
	66458	9783302202389	238 S Montafon	22,30*
	66416	9783302202457	245 S Stans	22,30*
	66398	9783302202464	246 S Klausenpass	22,30*
	66399	9783302202471	247 S Sardona	22,30*
	66400	9783302202488	248 S Prättigau	22,30*
	66461	9783302202495	249 S Tarasp	22,30*
	66401	9783302202532	253 S Gantrisch	22,30*
	66415	9783302202549	254 S Interlaken	22,30*
	66413	9783302202556	255 S Sustenpass	22,30*
	66414	9783302202563	256 S Disentis	22,30*
	66417	9783302202570	257 S Safiental	22,30*
	66462	9783302202587	258 S Bergün	22,30*
	66418	9783302202594	259 S Ofenpass	22,30*
	66402	9783302202624	262 S Rochers de Naye	22,30*
	66403	9783302202631	263 S Wildstrubel	22,30*
	66404	9783302202648	264 S Jungfrau	22,30*
	66405	9783302202655	265 S Nufenenpass	22,30*
	66419	9783302202662	266 S Valle Leventina	22,30*
	66459	9783302202679	267 S San Bernardino	22,30*
	66406	9783302202686	268 S Julierpass	22,30*
	66407	9783302202723	272 S St-Maurice	22,30*
	66408	9783302202730	273 S Montana	22,30*
	66409	9783302202747	274 S Visp	22,30*
	66422	9783302202754	275 S Valle Antigorio	22,30*
	66423	9783302202761	276 S Val Verzasca	22,30*
	66410	9783302202822	282 S Martigny	22,30*
	66411	9783302202839	283 S Arolla	22,30*
	66412	9783302202846	284 S Mischabel	22,30*
	66425	9783302202921	292 S Mont Blanc	22,30*
	66421	9783302104690	469 S Val Poschiavo	22,30*
			Landeskarte der Schweiz 1:200 T.	
	966004	9783302000015	Landeskarte der Schweiz 1 Nordwest	13,50*
	966005	9783302000022	Landeskarte der Schweiz 2 Nordost	13,50*
	966006	9783302000039	Landeskarte der Schweiz 3 Südwest	13,50*
	966007	9783302000046	Landeskarte der Schweiz 4 Südost	13,50*
	966003	9783302000053	Set Landeskarten 1-4	49,80*
			das weitere Programm ist ab Lager lieferbar :	
	66009	9783302060095	Strassenkarte der Schweiz 1:200 T.(doppelseitig bedruckt)	18,00*
	966002	9783302000503	Generalkarte der Schweiz 1:300 T.	17,50*
	66070	9783302000701	Landeskarte der Schweiz 1:500 T.	11,80*
			Landeskarte der Schweiz 1:25 T.	13,50*
			Landeskarte der Schweiz 1:25 T. Zusammensetzungen	23,80*
			Landeskarte der Schweiz 1:25 T. Zusammensetzungen T-Ausgabe	29,50*
			Landeskarte der Schweiz 1:100 T.	13,50*
			Landeskarte der Schweiz 1:100 T. Zusammensetzungen	23,80*
			sowie diverse thematische Karten	

Bundesamt für Landestopografie Schweiz (swisstopo)

Menge	Best-Nr.	ISBN	Titel	EURO (D)
	89262		Blattübersicht	kostenlos
	89237		Kartenlesen	kostenlos

City-Memo (Bräuer Produktmanagement)

	45881	4260074481334	Böblingen •	18,95**
	45855	4260074481426	Bad Kreuznach	18,95**
	45703	4260074480085	Berlin	18,95**
	45757	4260074480405	Bern	18,95**
	45720	4260074480122	Bielefeld	18,95**
	45764	4260074480665	Bochum	18,95**
	45705	4260074480511	Coburg	18,95**
	45701	4260074480740	Esslingen	18,95**
	45722	4260074480733	Flensburg	18,95**
	45739	4260074480023	Freiburg	18,95**
	45797	4260074480955	Freudenstadt	18,95**
	45798	4260074480962	Friedrichshafen	18,95**
	45748	4260074480344	Fürth	18,95**
	45708	4260074480054	Hamburg	18,95**
	45788	4260074480863	Hamm	18,95**
	45709	4260074480061	Heidelberg	18,95**
	45752	4260074480382	Hof	18,95**
	45729	4260074480160	Köln	18,95**
	45749	4260074480351	Krefeld	18,95**
	45755	4260074480436	Landshut	18,95**
	45854	4260074481365	Lippstadt	18,95**
	45770	4260074480597	Ludwigshafen	18,95**
	45743	4260074480177	Luxemburg	18,95**
	45711	4260074480252	Mainz	18,95**
	45780	4260074480818	Marbach am Neckar	18,95**
	45750	4260074480368	Mönchengladbach	18,95**
	45830	4260074481150	Mülheim an der Ruhr	18,95**
	45738	4260074480078	München	18,95**
	45712	4260074480092	Münster	18,95**
	45874	4260074480856	Oldenburg	18,95**
	45758	4260074480443	Osnabrück	18,95**
	45754	4260074480450	Reutlingen	18,95**
	45733	4260074480184	Rosenheim	18,95**
	45839	4260074481242	Rügen	18,95**
	45746	4260074480191	Saarbrücken	18,95**
	45773	4260074480702	Schwabach	18,95**
	45870	4260074480979	Schwerin	18,95**
	45700	4260074480108	Stuttgart	18,95**
	45859	4260074481433	Südeifel, Regiomemo	18,95**
	45717	4260074480757	Ulm	18,95**
	45719	4260074480047	Wien	18,95**

Companions

			Familien-Reiseführer	
	35791	9783897406711	Algarve	12,80
	35730	9783897407329	Bretagne	12,80
	35723	9783897407442	Florida	12,80
	35751	9783897406810	Fuerteventura und Lanzarote	12,80
	35731	9783897407367	Gardasee	12,80
	35748	9783897406827	Gran Canaria	12,80
	35743	9783897407220	Harz	12,80
	35732	9783897407336	Irland	12,80
	35725	9783897407404	Italienische Adria	12,80
	35740	9783897407251	Italienische Riviera mit Genua	12,80
	35724	9783897407466	Kalifornien	12,80
	35742	9783897407237	Kärnten	12,80
	35699	9783897407411	Kroatien	12,80
	35746	9783897406940	London und Umgebung	12,80
	35733	9783897407343	Mallorca	12,80
	35738	9783897407282	New York	12,80

Bestell-Hotline GeoCenter:	Bestellung von:	Kunden-/Verkehrsnr.:
Tel. 07 11 / 78 19 46 10		Bestellzeichen:
Fax. 07 11 / 78 24 375		Bestelldatum:

Companions

Menge	Best-Nr.	ISBN	Titel		EURO (D)
	35794	9783897406872	Niederlande		12,80
	35726	9783897407381	Nordsee Niedersachsen		12,80
	35727	9783897407398	Nordseeküste Schleswig-Holstein		12,80
	35736	9783897407268	Oberitalienische Seen mit Mailand		12,80
	35721	9783897407459	Ostseeküste Schleswig-Holstein		12,80
	35729	9783897407350	Provence		12,80
	35728	9783897407374	Sardinien		12,80
	35739	9783897407299	Südengland mit London		12,80
	35734	9783897407312	Südschweden mit Stockholm		12,80
	35737	9783897407275	Toskana		12,80

Crossbill Guides

			Crossbill Guides deutschsprachig		
	20921	9789491648274	Extremadura		29,95*
	20920	9789491648298	Irland		29,95*
	20922	9789491648281	Island		28,95*
			Crossbill Guides englischsprachig		
	20925	9789491648304	Southern Portugal	•	29,95*
	20924	9789491648328	Tenerife and La Gomera	•	29,95*
	20926	9789491648335	Western Andalucia	•	29,95*
	20902	9789491648052	Cevennes and Grands Causses		28,95*
	20903	9789491648137	Dordogne		29,95*
	20910	9789491648106	Eastern Andalucia		29,95*
	20900	9789491648014	Eastern Rhodopes		29,95*
	20911	9789491648182	Extremadura		28,95*
	20901	9789491648120	Finnish Lapland		28,95*
	20906	9789491648038	Iceland		29,95*
	20907	9789491648205	Ireland		28,95*
	20919	9789491648267	Lanzarote and Fuerteventura		27,95*
	20905	9789491648083	Lesbos		28,95*
	20908	9789491648175	Madeira		28,95*
	20904	9789491648168	Provence and Camargue		29,95*
	20918	9789491648243	Rhodope Mountains		29,95*
	20913	9789491648212	Southern Morocco		29,95*
	20912	9789491648076	Spanish Pyrenees		29,95*
			Euronatur deutschsprachig		
	20915	9783000339295	Adria Ostküste Euronatur		15,00
	20916	9783000700491	Mur-Drau und Donau Euronatur		24,80
	20917	9783000275791	Prespa-Ohrid-Regio Euronatur		15,00
	20914	9783000425080	Tilos Euronatur		24,80
			Euronatur englischsprachig		
	20923	9783000743696	Mura-Drava-Danube Euronatur		24,80

DAV Deutscher Alpenverein

			Auslieferung in Deutschland (Kartenvertrieb)		
			USB-Stick		
	38715	9783937530710	Alpenvereinskarten Digital: Sämtliche Alpenvereins-karten der Ostalpen auf USB-Stick Version 4		129,00
			Alpenvereinskarten 1:25 T.		
	49130	9783948256326	14 Dachstein mit Wegmarkierungen und Skirouten **ET 03/24**	•	11,50
	49131	9783948256340	13 Tennengebirge mit Wegmarkierungen und Skirouten **ET 03/24**	•	11,50
	49003	9783937530185	SnowCard		15,50**
	49070	9783937530659	Planzeiger (Hilfsmittel für topogr. Karten)		11,50**
	49099	9783980174244	Die AV-Karte und ihr Gebrauch (Broschüre)		4,90
	49004	9783928777131	2/1 Allgäuer - Lechtaler Alpen West		11,50
	49005	9783928777148	2/2 Allgäuer - Lechtaler Alpen Ost		11,50
	49053	9783928777797	44 Ankogel - Hochalmspitze		11,50
	49064	9783928777513	31/3 Brennerberge 1:50 T.		11,50
	49065	9783928777520	31/3 - mit Skirouten 1:50 T.		11,50
	49060	9783928777049	51 Brentagruppe		11,50
	49021	9783928777278	14 Dachstein mit Wegmarkierungen und Skirouten		11,50
	49118	9783948256111	16 Ennstaler Alpen - Gesäuse mit Wegmarkierungen und Skirouten		11,50
	49067	9783937530789	40 Glocknergruppe mit Wegmarkierungen und Skirouten		11,50
	49189	9783948256173	39 Granatspitzgruppe mit Wegmarkierungen und Skirouten		11,50

DAV Deutscher Alpenverein

Menge	Best-Nr.	ISBN	Titel		EURO (D)
	49020	9783928777100	10/2 Hochkönig - Hagengeb.mit Wegmarkierungen und Skirouten		11,50
	49069	9783937530628	18 Hochschwab 1:50 T., mit Wegmarkierungen und Skirouten		11,50
	49042	9783928777537	31/5 Innsbruck u. Umg. 1:50 T. mit Wegmarkierungen		11,50
	49043	9783928777544	31/5 - mit Skirouten		11,50
	49015	9783928777230	8 Kaisergebirge mit Wegmarkierungen und Skirouten		11,50
	49105	9783948256005	57/1 Karnischer Hauptkamm West mit Wegmarkie-rungen und Skirouten		11,50
	49106	9783937530994	5/1 Karwendelgebirge, West		11,50
	49012	9783928777216	5/2 Karwendelgebirge, Mitte		11,50
	49013	9783928777094	5/3 Karwendelgebirge, Ost		11,50
	49061	9783928777551	34/1 Kitzbüheler Alpen, West 1:50 T. mit Wegmarkierungen		11,50
	49059	9783928777568	34/1 - mit Skirouten		11,50
	49062	9783928777476	34/2 Kitzbüheler Alpen Ost, mit Wegmarkierungen		11,50
	49063	9783928777483	34/2 - mit Skirouten		11,50
	49041	9783937530918	3/2 Lechtaler Alpen, Arlberggebiet mit Wegmarkierungen und Skirouten		11,50
	49116	9783948256210	3/3 Lecht. Alpen, Parseierspitze		11,50
	49081	9783937530963	3/4 Lechtaler Alpen - Heiterwand - Muttekopfgebiet mit Wegmarkierungen und Skirouten		11,50
	49016	9783928777247	9 Loferer und Leoganger Steinberge mit Wegmarkie-rungen und Skirouten		11,50
	49101	9783928777803	45/1 Niedere Tauern I 1:50 T.		11,50
	49055	9783928777810	45/2 Niedere Tauern II 1:50 T.		11,50
	49056	9783928777827	45/3 Niedere Tauern III 1:50 T.		11,50
	49030	9783928777384	30/1 Ötztaler Alpen, Gurgl mit Wegmarkierungen und Skirouten		11,50
	49032	9783928777391	30/2 Ötztaler Alpen, Weißkugel mit Wegmarkierungen und Skirouten		11,50
	49034	9783928777414	30/3 Ötztaler Alpen, Kaunergrat		11,50
	49035	9783928777421	30/4 Ötztaler Alpen, Nauderer Berge, mit Wegmar-kierungen und Skirouten		11,50
	49121	9783948256043	30/5 Ötztaler Alpen, Geigenkamm		11,50
	49117	9783948256180	30/6 Ötztaler Alpen, Wildspitze mit Wegmarkierungen und Skirouten		11,50
	49014	9783928777223	6 Rofan		11,50
	49123	9783948256074	41 Schobergruppe mit Wegmarkierungen und Skirouten		11,50
	49078	9783937530802	26 Silvrettagruppe mit Wegmarkierungen und Skirouten		11,50
	49091	9783928777773	42 Sonnblick mit Wegmarkierungen und Skirouten		11,50
	49129	9783948256418	10/1 Steinernes Meer mit Wegmarkierungen und Skirouten		11,50
	49037	9783928777070	31/1 Stubaier Alpen, Hochstubai mit Wegmarkierun-gen und Skirouten		11,50
	49039	9783928777735	31/2 Stubaier Alpen - Sellrain mit Wegmarkierungen und Skirouten		11,50
	49066	9783937530796	31/4 Stubaier Alpen - Mitte mit Wegmarkierungen und Skirouten		11,50
	49023	9783937530550	13 Tennengebirge		11,50
	49024	9783928777292	15/1 Totes Gebirge, West mit Wegmarkierungen und Skirouten		11,50
	49025	9783928777315	15/2 Totes Gebirge, Mitte mit Wegmarkierungen und Skirouten		11,50
	49027	9783928777339	15/3 Totes Gebirge, Ost mit Wegmarkierungen und Skirouten		11,50
	49076	9783937530475	33 Tuxer Alpen 1:50 T. mit Wegmarkierungen		11,50
	49077	9783937530482	33 - mit Skirouten 1:50 T.		11,50
	49048	9783928777490	36 Venedigergruppe mit Wegmarkierungen und Skirouten		11,50
	49188	9783948256166	28 Verwallgruppe 1:50 T.		11,50
	49094	9783928777360	28/2 Verwallgruppe		11,50
	49008	9783928777193	4/1 Wetterstein- und Mieminger Gebirge West		11,50
	49009	9783928777209	4/2 Wetterstein- und Mieminger Gebirge Mitte		11,50
	49127	9783948256319	4/3 Wetterstein-Mieminger Geb. Ost		11,50
	49119	9783948256081	35/1 Zillertaler Alpen, West mit Wegmarkierungen und Skirouten		11,50
	49045	9783928777599	35/2 Zillertaler Alpen, Mitte		11,50
	49046	9783928777858	35/3 Zillertaler Alpen, Ost mit Wegmarkierungen und Skirouten		11,50
			Bayerische Alpen 1:25 T.		
	49137	9783948256265	BY 17 Chiemgauer Alpen West, Hochries, Geigelstein, mit Wegmarkierungen, Ski- und Schneeschuhrouten	•	11,50
	49135	9783948256449	BY 19 Chiemgauer Alpen Ost, Sonntagshorn, mit Wegmarkierungen, Ski- und Schneeschuhrouten **ET 03/24**	•	11,50

Bestell-Hotline GeoCenter:
Tel. 07 11 / 78 19 46 10
Fax. 07 11 / 78 24 375

Bestellung von:

Kunden-/Verkehrsnr.:
Bestellzeichen:
Bestelldatum:

DAV Deutscher Alpenverein

Menge	Best-Nr.	ISBN	Titel	EURO (D)
	49136	9783948256012	BY 22 Berchtesgaden, Untersberg, mit Wegmarkierungen, Ski- und Schneeschuhrouten **ET 04/24** •	11,50
	49184	9783948256067	BY 1 Allgäuer Voralpen West, Nagelfluhkette, Hörnergruppe, mit Wegmarkierungen, Ski- und Schneeschuhrouten	11,50
	49187	9783948256128	BY 2 Kleinwalsertal, Hoher Ifen, Widderstein, mit Wegmarkierungen, Ski- und Schneeschuhrouten	11,50
	49139	9783948256388	BY 3 Allgäuer Voralpen Ost, Grünten, Wertacher Hörnle, mit Wegmarkierungen, Ski- und Schneeschuhrouten	11,50
	49197	9783948256296	BY 4 Allgäuer Hochalpen, Hochvogel, Krottenkopf, mit Wegmarkierungen, Ski- und Schneeschuhrouten	11,50
	49140	9783948256395	BY 5 Tannheimer Berge, Köllenspitze, Gaishorn, mit Wegmarkierungen, Ski- und Schneeschuhrouten	11,50
	49192	9783948256197	BY 6 Ammergauer Alpen West, Hochplatte, Kreuzspitze, mit Wegmarkierungen und Ski- und Schneeschuhrouten	11,50
	49190	9783948256159	BY 7 Ammergauer Alpen Ost, Pürschling, Hörnle, mit Wegmarkierungen, Ski- und Schneeschuhrouten	11,50
	49185	9783948256098	BY 8 Wettersteingebirge, Zugspitze, mit Wegmarkierungen, Ski- und Schneeschuhrouten	11,50
	49198	9783948256272	BY 9 Estergebirge, Heimgarten, mit Wegmarkierungen, Ski- und Schneeschuhrouten	11,50
	49195	9783948256289	BY 10 Karwendelgebirge, Soierngruppe, mit Wegmarkierungen, Ski- und Schneeschuhrouten	11,50
	49196	9783948256302	BY 11 Isarwinkel, Benediktenwand, mit Wegmarkierungen, Ski- und Schneeschuhrouten	11,50
	49193	9783948256203	BY 12 Karwendelgebirge Nord, Schafreiter, mit Wegmarkierungen, Ski- und Schneeschuhrouten	11,50
	49191	9783948256142	BY 13 Mangfallgebirge West, Tegernsee mit Wegmarkierungen, Ski- und Schneeschuhrouten	11,50
	49175	9783937530864	BY 13a Mangfallgebirge Kreuth und Umgebung mit Wegmarkierungen, Ski- und Schneeschuhrouten	11,50
	49199	9783948256371	BY 14 Mangfallgebirge Süd, Guffert, Unnütz, Juifen, mit Wegmarkierungen, Ski- und Schneeschuhrouten	11,50
	49138	9783948256258	BY 15 Mangfallgebirge Mitte, Spitzingsee, Rotwand, mit Wegmarkierungen, Ski- und Schneeschuhrouten	11,50
	49186	9783948256104	BY 16 Mangfallgebirge Ost, Wendelstein, mit Wegmarkierungen, Ski- und Schneeschuhrouten	11,50
	49107	9783937530987	BY 18 Chiemgauer Alpen Mitte, Hochgern, Hochfelln, mit Wegmarkierungen, Ski- und Schneeschuhrouten	11,50
	49181	9783937530970	BY 19 Chiemgauer Alpen Ost, Sonntagshorn, mit Wegmarkierungen, Ski- und Schneeschuhrouten	11,50
	49183	9783948256050	BY 20 Lattengebirge, Reiteralm, mit Wegmarkierungen, Ski- und Schneeschuhrouten	11,50
	49180	9783937530956	BY 21 Nationalpark Berchtesgaden, Watzmann, mit Wegmarkierungen, Ski- und Schneeschuhrouten	11,50
	49178	9783937530932	BY 22 Berchtesgaden, Untersberg, mit Wegmarkierungen, Ski- und Schneeschuhrouten	11,50
	49179	9783937530949	BY 23 Bayerischer Wald, Arberregion, Kaitersberg, Osser, mit Wegmarkierunge, Ski- und Schneeschuhrouten	11,50
			Gebiete außerhalb Europas:	
	49128	9783948256401	0/2 Mount Everest - Solu Khumbu 1: 50 T.	15,90
	49073	9783928777575	0/3A Cordillera Blanca Nordteil 1:100 T.	13,90
	49071	9783937530055	0/3B Cordillera Blanca Südteil 1:100 T.	13,90
	49072	9783937530079	0/3C Cordillera Huayhuash 1:100 T.	13,90
	49093	9783938530666	0/8 Cordillera Real Nord 1:50 T.	13,90
	49074	9783937530673	0/9 Cordillera Real Süd 1:50 T.	13,90
	49095	9783937530680	0/10 Langthang Himal West 1:50 T.	13,90
	49096	9783937530697	0/11 Langthang Himal Ost 1:50 T.	13,90
	49102	9783837530703	0/12 Hunza - Karakorum 1:100 T.	13,90
	49002	9783937530024	0/14 Inylchek, Tien Shan - West 1:100 T.	13,90
	49019	9783937530123	0/15 Khan Tengri, Tien Shan 1:100 T.	13,90
	49084	9783937530857	0/16 Mount Kenya Nationalpark 1:50 T.	15,90
			Alpenvereinskarten - Historische Karten	
	49124	9783948256135	35/1-H Zillertaler Alpen West	11,50
			Werbemittel	
	89700		Verlagsverzeichnis	kostenlos

DCC-Wirtschaftsdienst + Verlag

	17205	9783871410499	DCC-Campingführer Europa 2024	23,90
	17204	9783871410482	DCC-Stellplatzführer Europa 2023/24	14,90

Denzel-Verlag

			Verlag nimmt keine Altauflagen zurück	
	59605	9783850477796	Großer Alpenstraßen-Führer	49,90*
			Bildband	
	59632	9783850477758	Alpenstrassen damals	29,90*

Denzel-Verlag

Menge	Best-Nr.	ISBN	Titel	EURO (D)
			Freizeit aktiv	
	59613	9783850477567	Motorrad-Touren Mitteldeutschland	9,90*
	59619	9783850477765	Motorrad-Touren Ostalpen	32,90*
	59620	9783850477789	Motorrad-Touren Westalpen	32,90*

Didier Richard / Glénat Éditions (Libris) (Frankreich)

			Verlag nimmt keine Altauflagen zurück	
			Wanderkarten 1: 60 T. / 1: 50 T.	
	50420	9782723489294	01 Léman (Des rives du lac aux sommets) - Rives du Léman - Genevois - Pays de Gex - Chablais - Faucigny - Giffre	14,95*
	50451	9782344008041	02 Mont-Blanc Annecy - Massif et tour du Mont Blanc - Aiguilles Rouges - Beaufortain - Val d'Arly - Aravis - Bargy - Glières	14,95*
	50448	9782723495394	03 Chartreuse - Bauges - Belledonne - Maurienne	14,95*
	50442	9782723484961	04 Vanoise - Beaufortain - Parc national de la Vanoise	14,95*
	50435	9782723476690	05 Écrins (Massif et Parc national) - Grandes Rousses - Cerces - Clarée	14,95*
	50445	9782344042342	06 Queyras Ubaye - Parc naturel régional - Tour du Viso - Tour du Queyras - Tour de l'Ubaye	14,95*
	50427	9782344002087	07 Mercantour - Alpi Marittime - Parc nationale et Parco naturale	14,95*
	50437	9782723476713	08 Haute Corse - Balagne - Monte Cinto - Restonica - Castagniccia - Fium'Orbo)	14,95*
	50438	9782723476720	09 Corse du sud - Porto - Sagogne - Pays d'Ajaccio - Vallée de Taravo - Alta Rocca - Aiguilles de Bavella - Rivages du sud	14,95*
	50439	9782723476737	10 Vercors - Parc naturel régional - Piémont nord - Quatre Montagnes - Royans Gervanne - Vercors drômois - Dios - Triéves	14,95*
	50440	9782723476744	11 Monts d'Ardèche - Parc naturel régional et Gorges de l'Ardèche	14,95*
	50446	9782723491679	14 Provence - Sainte Victoire - Sainte Baume - Parc national des Calanques	14,95*
	50447	9782723491686	15 Maures Esterel - Littoral varois - Porquerolles - Port Cros	14,95*
	50453	9782344021309	16 Autour du Thabor - Le grand tour pédestre International du Thabor et ses variantes 1: 50 T.	14,95*
			Weitere Wanderkarten 1:50 T. „carte en poche"	
	50444	9782344042298	Ardèche méridionale	9,95*
	50449	9782344000434	Corse Le GR 20	9,95*
	50443	9782723489287	Massif et tour du Mont-Blanc	9,95*
	50452	9782723476751	Queyras Parc naturel régional	9,95*
	50454	9782344037287	Tour de l'Oisans et des Encrins Le GR54	9,95*

DKV Deutscher Kanu-Verband

			Auslieferung in D/A/CH	
			Flussführer Inland	
	35091	9783968060163	Deutsches Flusswanderbuch	24,80
	35079	9783968060057	Gewässerführer Baden-Württemberg	24,80
	35056	9783937743608	Gewässerführer Deutschland Mitte-West	24,80
	35092	9783968060187	Gewässerführer für Nord Bayern	24,80
	35078	9783968060040	Gewässerführer für Süd Bayern	24,80
	35093	9783968060118	Gewässerführer Nordwestdeutschland	24,80
	35080	9783968060064	Gewässerführer Ostdeutschland	24,80
	35090	9783000677762	Gewässerführer NRW (**Herausgeber Kanu-Verband NRW e.V.**)	19,95
			Flussführer Ausland	
	35069	9783937743837	DKV Ausl. 1 Österreich / Schweiz	24,80
	35094	9783968060170	DKV Ausl. 2 Südwesteuropa	24,80
	35063	9783937743714	DKV Ausl. 3 Südfrankreich, Korsika	24,80
	35074	9783937743967	DKV Ausl. 4 Skandinavien	24,80
	35038	9783937743264	DKV Ausl. 5 Südosteuropa	24,80
	35044	9783937743370	DKV Ausl. 6 Frankreich Nord, Benelux	24,80
	35070	9783937743813	DKV Ausl. 7 Nordosteuropa	24,80
	35075	9783937743981	DKV Ausl. 8 Großbritannien, Irland	24,80
	35050	9783937743547	DKV Ausl. 9 Donau und Nebenflüsse	24,80
	35095	9783968060095	DKV Ausl.10 Mittelosteuropa	24,80
	35096	9783968060101	DKV Ausl.11 Niederlande	24,80
			Top Kanu-Touren	
	35060	9783937743523	Die schönsten Kanu- und SUP-Touren in Baden-Württemberg	21,95
	35073	9783937743950	Die schönsten Kanu- und SUP-Touren in Bayern	21,95
	35097	9783968060255	Die schönsten Kanutouren auf dem Bodensee	21,95

Bestell-Hotline GeoCenter:	Bestellung von:	Kunden-/Verkehrsnr.:
Tel. 07 11 / 78 19 46 10		Bestellzeichen:
Fax. 07 11 / 78 24 375		Bestelldatum:

DKV Deutscher Kanu-Verband

Menge	Best-Nr.	ISBN	Titel	EURO (D)
	35053	9783937743516	Die schönsten Kanutouren in Berlin/Brandenburg	21,95
	35059	9783937743486	Die schönsten Kanutouren in Hessen, Rheinland-Pfalz und dem Saarland	21,95
	35046	9783937743455	Die schönsten Kanutouren in Mecklenburg-Vorpommern	21,95
	35071	9783937743899	Die schönsten Kanutouren in Niedersachsen und Bremen	21,95
	35054	9783937743479	Die schönsten Kanutouren in Nordrhein-Westfalen	21,95
	35065	9783937743592	Die schönsten Kanutouren in Sachsen, Thüringen und Sachsen-Anhalt	21,95
	35049	9783937743462	Die schönsten Kanutouren in Schleswig-Holstein/Hamburg	21,95
	35083	9783937743998	Die schönsten Kanutouren in Südschweden	21,95
	35081	9783968060088	Flussperlen am Oberrhein. Die 39 schönsten Kanutouren zwischen Basel und Mainz	21,95
			Sonstige Titel	
	35098	9783968060248	Wildwasser mit Kindern	23,95
	35072	9783937743943	SUP-Reiseführer Deutschland	27,80
	35077	9783968060019	SUP-Kurs	19,95
	35082	9783968060071	Praxishandbuch Kanuwandern	23,95
	35058	9783937743585	Paddeln lernen	19,95
	35048	9783937743431	Kanusport mit Luftbooten	24,80
	35076	9783968060002	Kanupolo Trainingshandbuch	29,95
	35067	9783937743769	Kajakparadies Nordalpen	37,95
	35066	9783937743578	DKV Handbuch Kanusport	52,80

DoldeMedien Verlag

			Einsteiger-Handbuch für Wohnmobilurlaub	
	50176	9783948979010	Das Bordatlas Handbuch für Wohnmobil und Camper	19,90
			Stellplatzführer - Erlebnis mit dem Wohnmobil	
	50265	9783948979461	Stellplatzführer Schönste Thermen, Wellness mit dem Wohnmobil •	21,90
	50246	9783948979034	Stellplatzführer schönste Badeseen	19,90
	50233	9783928803977	Stellplatzführer Bauernhöfe, Land-Erlebnis mit Wohnmobil und Caravan	19,90
	50260	9783948979188	Stellplatzführer Burgen und Schlösser	21,90
	50261	9783948979195	Stellplatzführer Erlebnisbäder	21,90
	50259	9783948979164	Stellplatzführer Flüsse	21,90
	50256	9783948979140	Stellplatzführer Freizeit- und Tierparks	19,90
	50263	9783948979393	Stellplatzführer Gratis-Übernachten- Wo's nix kostet mit dem Wohnmobil	19,90
	50257	9783948979157	Stellplatzführer Marinas und Häfen	19,90
	50247	9783948979041	Stellplatzführer Naturparks der Heimat	19,90
	50252	9783948979065	Stellplatzführer Outlets	19,90
	50245	9783948979003	Stellplatzführer Romantische Städte Band 1	19,90
	50250	9783948979058	Stellplatzführer Romantische Städte Band 2	19,90
	50258	9783948979201	Stellplatzführer Urige Brauereien	19,90
	50251	9783948979096	Stellplatzführer Urlaub mit Hund, Wohnmobil und Wohnwagen	19,90
			Entdeckertouren	
	50264	9783948979447	Campertouren - Entdecken Sie Baden-Württemberg •	24,90
			Bordatlas Stellplatzführer	
	50166	9783948979423	Bordatlas Stellplatzführer 2024 in 2 Bänden	36,90
			Remittendenannahme der Auflage 2023 bis 31.12.2023	
			Winzeratlas	
	50164	9783948979454	Winzeratlas 2024 •	29,90
			Remittendenannahme der Auflage 2023 bis 31.03.2024	
			Magazine	
	50165	9783948979430	Traumziele für Camper Ausgabe 02/2023	8,90
	50168	4193200208904	Camper Praxis 2023	9,90
	50167	4192840608907	Traumziele für Camper Ausgabe 01/2023	8,90
			Werbemittel	
	89488		Dolde Bücherprogramm	

Drei Brunnen Verlag

			Auslieferung in D/A/CH	
			Campingführer	
	32687	9783795603656	ECC Campingführer Österreich / Schweiz 2024	10,00
	32688	9783795603670	ECC Campingführer Deutschland 2024	15,00
	32689	9783795603687	ECC Campingführer Italien / Kroatien / Slowenien 2024	15,00
	32690	9783795603694	ECC Campingführer Spanien / Portugal 2024	10,00
			Remittendenannahme der Auflage 2023 bis 31.01.2024	

Drei Brunnen Verlag

Menge	Best-Nr.	ISBN	Titel	EURO (D)
			FKK-Reiseführer Europa	
	32686	9783795603663	FKK Reiseführer Europa 2024	12,90
			Remittendenannahme der Auflage 2023 bis 31.01.2024	

druckbunt Verlag

siehe Posterprogramm Seite 133

Esterbauer Verlag

			Auslieferung in Deutschland	
			bikeline-Bildband	
	63621	9783850006910	FlussRadwege Deutschland - Die schönsten Raderlebnisse an deutschen Flüssen	29,90
			Gesamtbände Deutschland / Europa	
	63695	9783711102171	Eurovelo 1 Atlantikküsten-Radweg / Atlantic Coast Route •	16,90
	63980	9783711100689	Deutschland, Radfernwege	12,00
	63876	9783711101341	Übersichtskarte Radfernwege Deutschland 1:650 T.	5,00
	63229	9783850009287	Deutschland Flussradwege	15,00
	63404	9783850004947	Deutschland Süd, Radwandern (Tagesausflüge)	14,90
	63581	9783711100184	Deutschland West, Radwandern (Tagesausflüge)	14,90
	63993	9783711101389	Österreich - Schweiz - Italien, Radfernwege	12,00
			bikeline-Radtourenbücher kompakt	
	63627	9783711102065	Hohe Mark Radroute •	9,90
	63244	9783711101013	Allgäu-Radweg	9,90
	63218	9783850009010	Alte Salzstraße (Von Lüneburg nach Lübeck)	8,90
	63221	9783850009300	Altmarkrundkurs	9,90
	63247	9783711101266	Ammer-Amper-Radweg	9,90
	63230	9783850009669	Bremen und Bremerhaven, Rund um	9,90
	63240	9783711100405	Brückenradweg Osnabrück - Bremen	9,90
	63222	9783850008235	Deutscher Limesradweg	9,90
	63227	9783850009256	DonauTäler-Radweg	9,90
	63251	9783711101662	Dortmund-Ems-Kanal, Radfernweg	11,90
	63252	9783711101709	EgertalRadweg / Ohre-Radweg	10,90
	63202	9783850008495	Eifel-Höhen-Route	8,90
	63239	9783711100153	Emsland-Route	9,90
	63203	9783850008501	Fontane Radroute	8,90
	63213	9783850008983	Freiburg, Rund um, Radregion	8,90
	63237	9783711100030	Friedensroute	8,90
	63238	9783711100122	Frosch-Radweg	8,90
	63248	9783711101303	Geest-Radweg	9,90
	63204	9783850008549	Genfersee Rundtour/Tour de Leman	9,90
	63232	9783850009782	Glan-Blies-Radweg	9,90
	63236	9783850009980	Graz Radregion, Rund um	9,90
	63214	9783850008945	Grenzgängerroute Teuto-Ems	8,90
	63253	9783711101747	Gurkenradweg	9,90
	63246	9783711101136	Hannover, Rund um, Radregion	9,90
	63235	9783850009973	Holsteinische Schweiz-Radtouren	9,90
	63254	9783711101648	Kärnten Seenschleife	9,90
	63250	9783711101204	Lechradweg	9,90
	63216	9783850009003	Leipzig und Halle, Rund um, Radregion	8,90
	63245	9783711101129	Megalithkultur, Radroute der: Von Osnabrück nach Oldenburg	9,90
	63207	9783850008518	Nahe-Hunsrück-MoselRadweg	8,90
	63234	9783850009805	Naturschatzkammer Allgäu	9,90
	63224	9783850009324	NiederRheinroute	9,90
	63241	9783711100474	Odenwald-Madonnen-Radweg	9,90
	63242	9783711100481	Oder-Spree-Tour	9,90
	63208	9783850008525	Paderborner Land Route	8,90
	63225	9783850009331	Remstalradweg	8,90
	63209	9783850008211	Römer-Radweg	8,90
	63231	9783850009539	Salzburg, Rund um	9,90
	63226	9783850009348	Stromberg-Murrtal-Radweg / Idyllische Strasse	8,90
	63220	9783850009294	Stuttgart, Rund um, Radregion	9,90
	63210	9783850008532	Südtirol-Radweg	9,90
	63211	9783850008464	Vechtetal-Route	9,90
	63233	9783850009799	Venn-Eifel-Mosel-Runde	9,90
	63249	9783711101105	Vier-Länder-Grenzradweg	9,90
	63206	9783850008266	Vom Main zur Rhön, Radfernweg	8,90
	63243	9783711100740	Werse-Ems-Radweg	9,90

Bestell-Hotline GeoCenter:
Tel. 07 11 / 78 19 46 10
Fax. 07 11 / 78 24 375

Bestellung von:

Kunden-/Verkehrsnr.:
Bestellzeichen:
Bestelldatum:

Esterbauer Verlag

Menge	Best-Nr.	ISBN	Titel		EURO (D)
	63219	9783850008990	Wien, Rund um, Radregion		8,90
	63255	9783711101570	Württemberger Weinradweg		9,90
			bikeline-Radtourenbücher		
	63673	9783711101594	Altmühl-Radweg	•	15,90
	63693	9783711102058	Bourgogne, Tour de • Burgund-Radweg	•	17,90
	63676	9783711101808	Eifel, Flüsse und Bahntrassen	•	15,90
	63685	9783711102010	Eurovelo 3 Pilger Route Von Hamburg nach Aachen	•	16,90
	63696	9783711102140	Eurovelo 9 Von Brünn nach Maribor	•	14,90
	63682	9783711101839	Heerweg / Ochsenweg (Von Frederikshavn nach Hamburg)	•	15,90
	63686	9783711102096	Heidelberg-Schwarzwald-Bodensee-Radweg	•	16,90
	63681	9783711101907	Istrien, Radregion	•	15,90
	63697	9783711101976	Kärnten, Radregion	•	16,90
	63687	9783711102102	La Vélomaritime (Vom Roscoff nach Calais)	•	17,90
	63688	9783711101983	Loisach-Radweg • Wertach-Radweg	•	16,90
	63689	9783711102089	Masuren-Rundweg	•	17,90
	63690	9783711102003	Mosel-Saône-Radweg • La Voie Bleue	•	17,90
	63679	9783711101778	Neckartal-Radweg	•	15,90
	63680	9783711101815	Nordseeküsten-Radweg 4: Tonder-Grena	•	16,90
	63675	9783711101563	Oberfranken, Radrunde	•	15,90
	63691	9783711102034	Oberitalienische Seen und Flüsse	•	16,90
	85000	9783711102072	Ostsee-Radweg Dänemark	•	16,90
	63677	9783711101884	Rhein-Radweg 2: Basel-Mainz	•	15,90
	63692	9783711101952	Rhön-Radweg • Rennsteig-Radweg	•	16,90
	63674	9783711101471	Römer-Lippe-Route	•	15,90
	63683	9783711101853	Südtirol, Radregion	•	16,90
	85001	9783711101846	Toskana, Radregion	•	17,90
	63694	9783711102119	Trentino - Zwischen Gardasee, Etsch und Dolomiten	•	17,90
	63684	9783711101891	Weser-Harz-Heide-Radweg	•	14,90
	63678	9783711101259	Weser-Radweg	•	16,90
	63628	9783711100993	100 Schlösser Route		14,90
	63492	9783850008594	3-Flüsse-Tour (Rundtour an Rhein, Ahr und Erft)		14,90
	63989	9783711101273	Adriabike		16,90
	63392	9783850006996	Alb-Neckar Radweg / Kraichgau-Hohenlohe Radweg / Hohenlohe-Ostalb Weg		13,90
	63987	9783711100979	Aller Radweg		15,90
	63598	9783711100559	Allgäu Radrunde		15,90
	63995	9783711101518	Alpe Adria Radweg		16,90
	63431	9783850007511	Badischer Weinradweg (Von Basel nach Weinheim)		14,90
	61450	9783850003025	BahnRadRoute Teuto-Senne		12,90
	63586	9783711100351	BahnRadweg Hessen		14,90
	63498	9783850008563	Bergisches Land, Flüsse und Bahntrassen		14,90
	63509	9783850008846	Berlin, Rund um		14,90
	63570	9783850009928	Berliner Mauer-Radweg		14,90
	63660	9783711101549	Berlin-Kopenhagen, Radfernweg		16,90
	63561	9783850009720	Berlin-Usedom, Radfernweg		14,90
	63447	9783850007870	Bodensee-Allgäu		14,90
	63637	9783711100658	Bodensee-Königssee-Radweg		15,90
	63994	9783711101228	Bodensee-Radweg		15,90
	63543	9783850009676	Brandenburg, Radfernweg Tour		14,90
	63528	9783850009089	Brandenburg, Radregion		14,90
	63633	9783711100535	Burgenland, Radregion		15,90
	61468	9783850003599	Burgenstraße (Zwischen Mannheim und Prag)		13,90
	63494	9783850008440	Canal du Midi		14,90
	63468	9783850008198	Dänemark Ost		15,90
	63425	9783850007399	Deutsche Einheit, Radweg (Bonn nach Berlin)		15,90
	63510	9783850008747	Donau-Bodensee-Weg, Oberschwaben-Allgäu-Weg		14,90
	63626	9783711100931	Donau-Radweg 1: Donaueschingen-Passau		15,90
	63661	9783711101679	Donau-Radweg 2: Passau-Wien		16,90
	63635	9783711100702	Donau-Radweg 3: Wien-Budapest		15,90
	63625	9783711101044	Donau-Radweg 4: Budapest-Belgrad		15,90
	63587	9783711100412	Donau-Radweg 5: Belgrad-Schwarzen Meer		15,90
	63662	9783711101617	Drau-Radweg		16,90
	63624	9783711101075	Eder-Radweg / Diemel-Radweg		15,90
	61453	9783850002660	Eider-Treene-Sorge-Radweg		12,90
	63599	9783850009591	Elbe-Radweg 1		15,90
	63546	9783850009553	Elbe-Radweg 2		14,90
	63623	9783711100832	Elbe-Radweg 3 Stromaufwärts: Von Hamburg nach Bad Schandau		15,90
	63501	9783850008648	Elbe-Radweg Tschechien		14,90

Esterbauer Verlag

Menge	Best-Nr.	ISBN	Titel	EURO (D)
	63996	9783711101440	Elsass, Radregion	16,90
	63513	9783850008761	Elster Radweg / Radweg Berlin-Leipzig	14,90
	63632	9783711100627	Ems-Radweg	15,90
	63588	9783711100429	Enns-Radweg	14,90
	63577	9783711100023	Etsch-Radweg	14,90
	63421	9783850007375	Europa-Radweg (Eiserner Vorhang 1) Finnland / Ostseeküste Baltikum	16,90
	63985	9783711101198	Europa-Radweg (Eiserner Vorhang 2) Ostseeküsten-Radweg (Von Riga nach Lübeck)	16,90
	63496	9783850008723	Europa-Radweg (Eiserner Vorhang 3) Deutsch-Deutscher Radweg	15,90
	63589	9783711100177	Europa-Radweg (Eiserner Vorhang 4) Von Hof nach Szeged	16,90
	63436	9783850007573	Europa-Radweg (Eiserner Vorhang 5) Südost-Europa (Von Szeged nach Rezovo am Schwarzen Meer)	16,90
	63564	9783850009751	Europa-Radweg R1 (Von Arnheim über Berlin an die Oder)	14,90
	63585	9783711100467	Eurovelo 3 Pilger Route Von Aachen nach Paris	15,90
	63544	9783850009683	Eurovelo 6 Frankreich Ost	15,90
	63534	9783850009249	Flandern-Route	15,90
	63485	9783850008426	Frankfurt, Rund um, Radregion	14,90
	63590	9783711100443	Fränkischer Radachter / Main-Werra Radweg / Fränkische Saale	14,90
	63981	9783711100726	Fränkischer WasserRadweg	15,90
	63407	9783711100887	Fulda-Radweg	15,90
	63988	9783711100986	Fünf-Flüsse-Radweg (Pegnitz, Vils, Naab, Donau, Altmühl)	15,90
	61459	9783850003476	Grünroute	13,90
	61682	9783850000444	Hamburg, Radatlas	13,90
	63486	9783850008242	Hamburg, Rund um, Radregion	14,90
	63514	9783850008808	Hamburg-Berlin, Radfernweg	14,90
	63360	9783850004985	Hamburg-Bremen, Radfernweg	13,90
	63530	9783850009065	Hamburg-Rügen, Radweg	14,90
	63983	9783711101112	Hanse-Radweg	15,90
	63521	9783850009072	Hase-Ems-Tour	14,90
	63541	9783850009393	Havel-Radweg	14,90
	63984	9783711101167	Hohenzollern Radweg - Württemberger Tälerradweg	15,90
	63537	9783850009263	Holland, Radregion	14,90
	63579	9783711100016	Ijsselmeer, Rund ums	14,90
	63451	9783850008006	Iller-Radweg / Zusam-Radweg	14,90
	63405	9783711100771	Ilmtal-Radweg / Gera-Radweg / Laura-Radweg	15,90
	63401	9783711100511	Inn-Radweg 1: Quelle-Innsbruck	15,90
	63972	9783711101082	Inn-Radweg 2: Innsbruck Passau	15,90
	63567	9783850009867	Internationale Dollardroute-Deutsche Fehnroute	14,90
	63973	9783711101006	Isar-Radweg	15,90
	63991	9783711101457	Jakobs-Radweg	16,90
	63636	9783711100788	Kattegattleden (Von Helsingsborg nach Göteborg)	15,90
	63580	9783711100108	Kocher-Jagst-Radweg	14,90
	63597	9783711100573	Köln, Radregion	15,90
	63663	9783711101754	La Vélodyssée (Bretagne-Atlantikküste-Baskenland)	17,90
	63571	9783850009843	Lahntal-Radweg	14,90
	63516	9783850008679	Leine-Heide-Radweg	14,90
	63457	9783711100641	Loire-Radweg	15,90
	63432	9783850007528	Lüneburger Heide, Fluss-Radwege	14,90
	63536	9783850009409	Lüneburger Heide-Radweg	14,90
	63664	9783711101587	Maas-Radweg	17,90
	63974	9783711100962	Main-Radweg (Von Bayreuth nach Mainz)	15,90
	61693	9783850000536	Mallorca, Radregion	13,90
	63505	9783850008709	Mecklenburgische Seen, Radregion	14,90
	63493	9783850008600	Mecklenburgischer Seen-Radweg (Von Lüneburg nach Usedom)	14,90
	63979	9783711100924	Mittellandroute (Von Aachen nach Zittau)	15,90
	63975	9783711101150	Moldau-Radweg	16,90
	63361	9783850004978	Mönchsweg (Von Bremen nach Fehmarn)	14,90
	63634	9783711100672	Mosel-Radweg	15,90
	63454	9783850007832	Mosel-Radweg Frankreich	14,90
	63403	9783711100665	Mozart-Radweg	15,90
	63583	9783711100085	Mulde-Radweg	15,90
	63638	9783711100603	München, Rund um	15,90
	63535	9783850009058	München-Regensburg-Prag	14,90
	63997	9783711101488	München-Venezia, Radfernweg	16,90
	63524	9783850008860	Münsterland, Radregion	14,90
	63542	9783850009584	Mur-Radweg	14,90

Bestell-Hotline GeoCenter:
Tel. 07 11 / 78 19 46 10
Fax. 07 11 / 78 24 375

Bestellung von:

Kunden-/Verkehrsnr.:
Bestellzeichen:
Bestelldatum:

Esterbauer Verlag

Menge	Best-Nr.	ISBN	Titel		EURO (D)
	63525	9783850009096	Nahe-Radweg		14,90
	61478	9783711100795	Neusiedler See-Radweg		14,90
	63665	9783711101723	Niederbayern und Oberpfalz, Fluss-Radwege		15,90
	63578	9783850009850	Niederlande, Radrunde / Ronde van Nederland		14,90
	63639	9783711100764	Niederösterreich, Fluss-Radwege		15,90
	63559	9783850009881	Nord-Ostsee-Kanal-Route		14,90
	63575	9783711100054	Nordseeküsten-Radweg 1: Rotterdam-Leer		14,90
	63574	9783850009744	Nordseeküsten-Radweg 2: Ems-Hamburg		14,90
	63573	9783711100078	Nordseeküsten-Radweg 3: Schleswig-Holstein		14,90
	61560	9783850002271	Nürnberg, Radregion		14,90
	63562	9783850009836	Oberbayern, Fluss-Radwege		14,90
	63563	9783850009874	Oberösterreich, Fluss-Radwege		14,90
	63666	9783711101372	Oder-Neiße-Radweg		15,90
	63558	9783850009959	Ostfriesland, Radregion		14,90
	63555	9783850009638	Ostseeküsten-Radweg 1: Flensburg-Lübeck		14,90
	63595	9783711100498	Ostseeküsten-Radweg 2: Lübeck-Ahlbeck mit Rügen		15,90
	63667	9783711101433	Ostseeküsten-Radweg 3: Polen		16,90
	63591	9783711100368	Pfalz, Radregion		15,90
	63400	9783711100825	Po-Radweg		16,90
	63449	9783850008044	Provence-Cote d'Azur, Radregion		15,90
	61747	9783850003643	Rennsteig-Radweg		12,90
	63484	9783850008419	Rhein Main Odenwald, Radregion		14,90
	63408	9783711101037	Rheinhessen, Radatlas		15,90
	63982	9783711101099	Rhein-Neckar, Radregion		15,90
	63455	9783711100634	Rhein-Radweg 1: Andermatt-Basel		15,90
	63629	9783711100900	Rhein-Radweg 3: Mainz-Duisburg		15,90
	63668	9783711101631	Rhein-Radweg 4: Von Köln nach Hoek van Holland		15,90
	63531	9783850009126	Rhone-Radweg / Aare-Radweg		16,90
	63592	9783711100238	Romantische Straße: Würzburg-Füssen		15,90
	63433	9783850007535	Route der Industriekultur per Rad (Ruhrgebiet)		14,90
	63438	9783850007641	Ruhrgebiet, Radregion		14,90
	63998	9783711101396	RuhrtalRadweg		15,90
	63976	9783711101051	RurUfer-Radweg		15,90
	63669	9783711101532	Saale-Radweg		15,90
	63557	9783850009911	Saarland-Radweg / VeloRoute SaarLorLux		14,90
	63406	9783711100870	Saar-Radweg		15,90
	63670	9783711101174	Salzkammergut, Radregion		15,90
	63526	9783850009102	Schleswig-Holstein-Süd, Radregion		14,90
	63419	9783850007214	Schlossparkradrunde im Allgäu		13,90
	63899	9783711101211	Schwäbische Alb Radweg		15,90
	63489	9783850008297	Schwäbische Alb, Fluss-Radwege		14,90
	63990	9783711101181	Schwarzwald Mitte/Nord, Naturpark-Radweg • Schwarzwald Panorama-Radweg		15,90
	63481	9783850008082	Schwarzwald, Fluss-Radwege		14,90
	63456	9783711100696	Seine-Radweg		16,90
	63671	9783711101501	Spree-Radweg		15,90
	63426	9783850007405	Stettiner Haff-Rundweg / Usedom-Rundweg		14,90
	63977	9783711100849	Südschwarzwald-Radweg		15,90
	63672	9783711101686	Südschweden (Von Skane nach Smaland)		17,90
	63631	9783711100597	Taubertal, Liebliches		15,90
	63572	9783850009935	Tauern-Radweg		14,90
	63582	9783711100139	Thüringer Städtekette		15,90
	61466	9783850003568	Umbrien, Radregion		14,90
	63529	9783850009119	Unstrut-Radweg		14,90
	63480	9783850007764	Venedig-Rom, Radfernweg		15,90
	63594	9783711100115	Veneto, Radregion		16,90
	63978	9783711100955	Vennbahn-Radweg		15,90
	63459	9783711100610	Via Claudia Augusta		15,90
	63566	9783850009966	ViaRhona: Rhone-Radweg vom Genfer See ans Mittelmeer		15,90
	61477	9783850003735	Wasserburgenroute		13,90
	63584	9783711100450	Wasser-Radlwege Oberbayern		15,90
	63538	9783850009423	Weinland Steiermark Radtour		14,90
	63552	9783850009560	Werratal-Radweg		14,90
	63427	9783850007351	Wien-Balaton-Budapest, Radfernweg		14,90
			Englischsprachige Titel		
	63938	9783711102157	Elbe River Trail 1 Praha to Magdeburg **ET 02/24**	•	17,90
	63939	9783711102201	Iron Curtain Trail 2 Baltic Sea Cycle Route **ET 05/24**	•	18,90
	63971	9783711100221	Eurovelo 1 Atlantic Coast Route		16,90
	63918	9783850004589	Berlin Wall Trail		13,90

Esterbauer Verlag

Menge	Best-Nr.	ISBN	Titel		EURO (D)
	63928	9783850007863	Danube Bike Trail 1 Germany - Donaueschingen to Passau		15,90
	63934	9783711101693	Danube Bike Trail 2 Austria - Passau to Vienna		17,90
	63929	9783711100719	Danube Bike Trail 3 Hungary - Vienna to Budapest		15,90
	63914	9783850002837	Danube Bike Trail 5 Belgrade to the Black Sea		14,90
	63915	9783850003315	Elbe River Trail 1 Praha to Magdeburg		15,90
	63916	9783850003322	Elbe River Trail 2 Magdeburg to Cuxhaven		13,90
	63925	9783850007450	Iron Curtain Trail 1 Baltic Sea Coast / From the Barents Sea and from Helsinki to Riga		17,90
	63924	9783850007306	Iron Curtain Trail 2 Baltic Sea Cycle Route		16,90
	63927	9783850007900	Iron Curtain Trail 3 German-German Border Trail		16,90
	63923	9783850007276	Iron Curtain Trail 4 From Hof to Szeged		16,90
	63926	9783850007894	Iron Curtain Trail 5 South-Eastern Europe		17,90
	63931	9783711101235	Moselle River Trail		16,90
	63906	9783850001922	Mozart Bike Trail		12,90
	63909	9783850001205	Cycling Guide Provence		12,90
	63917	9783850004237	Tauern Cycle Path		10,90
			Dänischsprachige Titel		
	63970	9783850001915	Ostersoruten		12,90
			Französischsprachige Titel		
	63936	9783711101945	La Meuse á Vélo	•	17,90
	63937	9783711101938	La Vélodyssée	•	17,90
	63933	9783711101495	Le Danube à Vélo		17,90
	63935	9783711101556	La Loire à Vélo		16,90
	63930	9783711100733	ViaRhôna		16,90
			Italienischsprachige Titel		
	63954	9783850007467	Ciclovia Alpe Adria		15,90
	63955	9783850007887	Pista ciclabile del Danubio - da Passau a Vienna		15,90
	63953	9783850002349	Pista ciclabile dei Tauri		11,90
	63950	9783850002813	Guida Cicloturistica della Toscana		15,90
			Niederländischsprachige Titel		
	63932	9783711101280	Donau Fietspad 2 - Van Passau naar Wenen		16,90
	63961	9783850002332	Oranjeroute (Nassau-Bad Arolsen)		11,90
	63962	9783850002325	Vlaanderen Fietsroute (Norden Belgiens)		13,90
			bikeline - E-Bike-Guides		
	63612	9783711102041	Tirol • Vorarlberg	•	17,90
	63608	9783711100801	Chiemgau		17,90
	63611	9783711101143	Deutsche Märchenstraße		17,90
	63609	9783711100566	Schwarzwald		17,90
			bikeline - Mountainbikeguides		
	61521	9783850009812	Naturbiken Allgäu / Tirol		16,90
	61514	9783850001847	Oberbayerische Alpen		19,90
	61516	9783850001908	Sauerland, Bike Arena		19,90
	61520	9783850003445	Bike Trail Tirol		18,90
			bikeline - Radwanderkarten Deutschland 1:60 T.		
	63846	9783850009478	Berlin Nordost		5,90
	63845	9783850009171	Berlin Nordwest		5,90
	63848	9783850009492	Berlin Südost		5,90
	63847	9783850009485	Berlin Südwest		5,90
	63849	9783711100276	Bremen		5,90
	63844	9783850008402	Frankfurt/Main		5,90
	63843	9783850008228	Hamburg Ost		5,90
	63835	9783850004008	Hamburg West		5,90
	63873	9783711101242	Hannover		7,90
	63838	9783850004039	Köln / Bonn		5,90
	63842	9783850007665	Stuttgart		5,90
			bikeline - Radkarten Deutschland 1:75 T.		
	63881	9783711101792	Hamburg, ADFC Radplan 1:20 T. (RP-HH)	•	8,90
	63885	9783711102164	Lüneburger Heide Nord (NDS03)	•	8,90
	63882	9783711101921	Münsterland Ost (NRW02)	•	8,90
	63886	9783711102188	Usedom, Stettiner Haff (MV06)	•	8,90
	63884	9783711102027	Wilhelmshaven, Wesermarsch (NDS04)	•	8,90
	63858	9783850008921	Allgäu (BAY18)		7,90
	63734	9783850003506	Altmark Ost Stendal (SAA02)		7,90
	63644	9783850009201	Augsburg und Umgebung) (BAY15)		7,90
	63701	9783850002998	Barnim, Schorfheide (BRA06)		7,90
	63854	9783850008617	Bergisches Land (NRW11)		7,90
	63871	9783711100757	Berlin, Radplan 1:25 T. (RP-B)		7,90
	63648	9783850009386	Bodensee (BW08)		7,90
	63798	9783850007948	Braunschweig und Umgebung (NDS14)		7,90

Bestell-Hotline GeoCenter:	Bestellung von:	Kunden-/Verkehrsnr.:
Tel. 07 11 / 78 19 46 10		Bestellzeichen:
Fax. 07 11 / 78 24 375		Bestelldatum:

Esterbauer Verlag

Menge	Best-Nr.	ISBN	Titel		EURO (D)
	63851	9783850007962	Breisgau (BW09)		7,90
	63875	9783711101358	Bremen und Umgebung (NDS07)		7,90
	63866	9783711100306	Bremerhaven, Cuxhaven (NDS06)		7,90
	63758	9783850003926	Chiemgau (BAY17)		7,90
	63704	9783850003063	Dahme-Seengebiet (BRA08)		6,90
	63705	9783850003131	Dortmund und Umgebung (NRW05)		6,90
	63650	9783711100191	Dresden und Umgebung (SAX02)		7,90
	61545	9783850002875	Eifel Nord (NRW06)		7,90
	63864	9783711100290	Emsland Nord (NDS05)		7,90
	63869	9783711100504	Emsland Süd (NDS10)		7,90
	63877	9783711101464	Euskirchen 1:50 T. (KK-EUS)		6,90
	61531	9783850002066	Fischland-Darß-Vorpommern (MV02)		6,90
	63706	9783850003056	Fläming (BRA07)		6,90
	63707	9783850003148	Gießen und Umgebung (HES03)		6,90
	63852	9783850008167	Gifhorn, Südheide 1:60 T. (KK-GIF)		5,90
	63708	9783850003124	Göttingen und Umgebung (NDS16)		6,90
	63749	9783850004077	Hamburg und Umgebung (SH06)		7,90
	63785	9783850006347	Hannover und Umgebung (NDS13)		6,90
	63647	9783850009232	Harz (SAA05)		7,90
	63643	9783850009195	Havelland (BRA03)		7,90
	61788	9783850001588	Hohenlohe-Franken (BW 02)		7,90
	63860	9783711100245	Holsteinische Schweiz, Fehmarn (SH05)		7,90
	63752	9783850003902	Kassel und Umgebung (HES01)		6,90
	63770	9783850005937	Kiel, Neumünster, Rendsburg (SH04)		7,90
	63711	9783850003230	Kraichgau (BW03)		7,90
	63861	9783711100252	Lauenburgische Seenplatte, Hamburg Ost (SH07)		7,90
	63865	9783711100313	Leipzig und Umgebung (SAX01)		7,90
	63699	9783850008877	Lübecker Bucht, Wismar (MV01)		7,90
	63731	9783850003513	Lüneburger Heide Süd (NDS17)		6,90
	63640	9783850009157	Mecklenburgische Seen Ost (MV07)		7,90
	63737	9783850003544	Mecklenburgische Seen West (MV05)		7,90
	63862	9783711100269	Münsterland West (NRW01)		7,90
	63870	9783711100580	Naturschatzkammern Allgäu 1:50 T (RW-NSKA)		6,90
	63645	9783850009218	Niederlausitz (BRA11)		7,90
	63850	9783850007689	Niederrhein Nord (NRW03)		7,90
	63646	9783850009225	Niederrhein Süd (NRW08)		7,90
	63868	9783711100337	Nürnberg und Umgebung (BAY06)		7,90
	63740	9783850003629	Oberbayerisches Alpenvorland (BAY16)		7,90
	63874	9783711101365	Oberlausitz (SAX03)		7,90
	63799	9783850008150	Odenwald, Spessart (HES08)		7,90
	63878	9783711101761	Oderbruch Barnimer Land (BRA04)		7,90
	63745	9783850003803	Oldenburger Münsterland (NDS09)		6,90
	63716	9783850003100	Osnabrücker Land (NDS11)		6,90
	63649	9783850009379	Ostfriesland, Ostfriesische Inseln (NDS01)		7,90
	63642	9783850009188	Ostwestfalen, Lippe (NRW07)		7,90
	63641	9783850009164	Pfaffenwinkel (BAY14)		7,90
	63652	9783711100214	Pfalz (RPF07)		7,90
	63751	9783850003919	Prignitz (BRA01)		6,90
	63651	9783711100207	Rheinhessen (RPF06)		7,90
	63856	9783850008624	Rhein-Main-Taunus (HES04)		7,90
	63784	9783850006187	Romantisches Franken 1:60 T. (KK-ROM)		5,90
	63855	9783850008631	Rügen Stralsund Hiddensee (MV03)		7,90
	61550	9783850002868	Ruhrgebiet (NRW04)		7,90
	63857	9783850008389	Ruppiner Land (BRA05)		7,90
	63719	9783850003223	Saarland (SLD01)		6,90
	63782	9783850006033	Schwarzwald Nord (BW05)		7,90
	63867	9783711100320	Schwerin, Ludwigslust (MV04)		7,90
	63720	9783850003070	Spreewald (BRA09)		6,90
	63721	9783850003247	Stuttgart und Umgebung (BW04)		6,90
	63722	9783850003209	Thüringer Wald (TH03)		6,90
	63853	9783850008396	Uckermark (BRA02)		7,90
	63723	9783850003186	Unteres Saaletal (SAA06)		6,90
	63879	9783711101730	Vulkaneifel Südeifel (RPF02)		7,90
	63724	9783850003155	Wetterau, Vogelsberg (HES07)		6,90
			bikeline - Radkarten Frankreich 1:75 T.		
	63883	9783711101914	Elsass Süd (ELSS)	•	8,90
	63880	9783711101402	Elsass Nord (ELSN)		7,90
			bikeline - Radkarten Italien 1:100 T.		
	63796	9783850007474	Südtirol (STIR)		7,90

Esterbauer Verlag

Menge	Best-Nr.	ISBN	Titel		EURO (D)
			bikeline - Radkarten Österreich 1:75 T.		
	63698	9783850008938	Burgenland, Wiener Becken 1:100 T. (BGLD)		7,90
	63760	9783850004084	Innsbruck, Tiroler Unterland West (A12)		6,90
	63872	9783711101020	Kärnten 1:100 T. (KTN)		7,90
	63859	9783850009706	Oststeiermark, Südsteiermark (STMK2)		7,90
	63863	9783711100283	Salzkammergut, Salzburger Seenland (A05)		7,90
	63783	9783850006095	Waldviertel (A03)		6,90
			bikeline - Radkarten Spanien 1:60 T.		
	63788	9783850006743	Mallorca West (MALL001)		6,90
	63789	9783850006750	Mallorca Ost (MALL002)		6,90
			Gesamtband Deutschland		
	63198	9783711101419	Fernwanderwege Deutschland (Das Standardwerk)		10,00
			hikeline-Wanderführer		
	63171	9783711102133	Ahrsteig	•	13,90
	63172	9783711102126	Hohe Mark Steig	•	13,90
	63173	9783711102195	Oberlausitzer Bergweg / Sächsischer Weinwanderweg	•	13,90
	63170	9783711101716	Westweg Schwarzwald, Fernwanderweg	•	13,90
	63149	9783850009621	66-Seen-Weg (Berlin)		11,90
	63168	9783711101327	Albsteig		12,90
	63152	9783850009898	Altmühltal-Panoramaweg		11,90
	63079	9783850005876	Ardennen		14,90
	63042	9783850005494	Bayerischer Wald		14,90
	63044	9783850005487	Bergisches Land		14,90
	63143	9783850008853	Berlin, Rund um		10,90
	63021	9783850005210	Diemelsteig/Uplandsteig, Fernwanderwege		13,90
	63080	9783850005791	Dolomiten 1 (Rosengarten-Latemar-Val di Fassa)		14,90
	63081	9783850005807	Dolomiten 2 (Seiser Alm-Grödnertal-Villnößtal)		14,90
	63022	9783850005265	Donausteig (Passau-Linz-Grein)		15,90
	63037	9783850005371	Donau-Zollernalb-Weg/Donauberglandweg, Fernwanderwege		13,90
	63169	9783711100863	Eifelsteig (Aachen-Trier), Fernwanderweg		12,90
	63144	9783850009461	Elbsandsteingebirge		11,90
	63082	9783850005821	Engadin		15,90
	63137	9783850008433	Frankenwald		11,90
	63136	9783850008181	Fränkische Schweiz		9,90
	63166	9783711100894	Fränkischer Gebirgsweg, Fernwanderweg		11,90
	63024	9783850005227	Goldsteig 1 Nordvariante, Fernwanderweg		13,90
	63025	9783850005234	Goldsteig 2 Südvariante, Fernwanderweg		13,90
	63051	9783850005562	Gran Canaria		14,90
	63145	9783850009447	Hamburg, Rund um		11,90
	63162	9783711100047	Harz		11,90
	63164	9783711101068	Harzer-Hexen-Stieg, Fernwanderweg		12,90
	63138	9783850008372	Heidschnuckenweg		11,90
	63159	9783711100382	Hermannshöhen, Hermannsweg, Eggeweg, Fernwanderweg		12,90
	63161	9783711100818	Hochrhöner		13,90
	63160	9783711100160	Hohes Venn		12,90
	63156	9783711100344	Kammweg Fernwanderweg		12,90
	63056	9783850005616	Karwendel		14,90
	63026	9783850005333	Kocher-Jagst-Trail, Fernwanderweg		11,90
	63057	9783850005623	Korsika		14,90
	63027	9783850005326	La Palma		14,90
	63111	9783850007092	Lahnwanderweg, Fernwanderweg		11,90
	63128	9783850007429	Lechweg, Fernwanderweg		11,90
	63131	9783850007788	Madeira		11,90
	63141	9783850008327	Malerweg (Elbsandsteingebirge), Fernwanderweg		11,90
	63060	9783850005647	Mallorca		14,90
	63029	9783850005319	Meran, Wanderatlas		13,90
	63094	9783850006118	Moselsteig, Fernwanderweg		11,90
	63167	9783711101310	Murgleiter Baiersbronner Seensteig		12,90
	63158	9783711100399	Natursteig Sieg		12,90
	63030	9783850005289	Ötztal, Wanderatlas		13,90
	63031	9783850005296	Paznaun, Wanderatlas		13,90
	63105	9783850007054	Pfälzerwald		10,90
	63157	9783711100375	RemstalWeg		12,90
	63165	9783711100856	Rennsteig, Fernwanderweg		12,90
	63154	9783850009997	Rheinsteig, Fernwanderweg		11,90
	63066	9783850005708	Rhön		14,90
	63153	9783711100061	Romantische Straße Fernwanderweg		12,90
	63126	9783850007443	Rothaarsteig, Fernwanderweg		11,90

Bestell-Hotline GeoCenter:
Tel. 07 11 / 78 19 46 10
Fax. 07 11 / 78 24 375

Bestellung von:

Kunden-/Verkehrsnr.:
Bestellzeichen:
Bestelldatum:

Esterbauer Verlag

Menge	Best-Nr.	ISBN	Titel	EURO (D)
	63150	9783850009614	Ruhrgebiet	11,90
	63055	9783850005609	Saar-Hunsrück, Traumschleifen	14,90
	63106	9783850007061	Saar-Hunsrück-Steig, Fernwanderweg	11,90
	63100	9783850006705	Sardinien	12,90
	63163	9783711100917	Sauerland	13,90
	63133	9783850007795	Schluchtensteig, Fernwanderweg	11,90
	63071	9783850005432	Schwarzwald Mitte/Nord, Naturpark	14,90
	63151	9783850009829	Spessart	11,90
	63140	9783850008570	Steigerwald Panoramaweg, Fernwanderweg	11,90
	63146	9783850009416	Stuttgart, Rund um	11,90
	63104	9783850007078	Taubertal, Panoramaweg, Fernwanderweg	11,90
	63074	9783850005746	Taunus	14,90
	63123	9783850007597	Teneriffa	11,90
	63076	9783850005760	Thüringer Wald	14,90
	63117	9783850007191	Via Claudia Augusta, Fernwanderweg	11,90
	63129	9783850007627	Via Sacra (Wiener Wallfahrerweg), Fernwanderweg	11,90
	63139	9783850008457	Via Valtellina	11,90
	63035	9783850005364	Vogtland Panorama Weg	13,90
	63095	9783850006101	Welterbesteig Wachau	14,90
	63148	9783850009362	Weserbergland, Fernwanderweg	11,90
	63077	9783850005777	Westerwald	14,90
	63155	9783711100146	Westerwald-Steig, Fernwanderweg	12,90
	63036	9783850005302	Wiener Hausberge	14,90
	63084	9783850005845	Wilder Kaiser	14,90
	63078	9783850005784	Zugspitze, Rund um die	14,90
			bikeline-Adventure	
	63622	9783850007634	Südtirol radelt - Ein Fahrradroman	11,90
	63620	9783850004930	Eurasika - Drei Kontinente, Zwei Fahrräder, Ein Abenteuer	12,95
			Werbemittel	
	89158		Gesamtprospekt 2024	kostenlos
			Bitte beachten:	
			Lieferung nur noch als VPE zu 20 Stück	
	89153		Bikeline Plakat A3	kostenlos
	89044		Hikeline Plakat A3	kostenlos
	89661		bikeline-Hikeline-Trinkflasche (Aktionstitel)	kostenlos
	89659		Display bikeline/hikeline	kostenlos
	89261		Display kompakt Radtourenbuch	kostenlos
	89152		Deckenhänger	kostenlos

Flieder Verlag Kinderbücher / Sachbücher (Auswahl)

			verminderter Rabatt		
			Kinderbücher – bilingual deutsch / chinesisch		
	84021	9783942056717	Widus Abenteuer 1	•	20,00
	84022	9783942056731	Widus Abenteuer 2	•	20,00
	84023	9783942056748	Widus Abenteuer 3	•	20,00
	84000	9783942056526	Das kleine Monster Nian		15,00
	84001	9783942056519	Der Hasenkönig		15,00
	84002	9783942056502	Der kleine Steinlöwe		15,00
	84003	9783942056410	Die Eisentor-Gasse		15,00
	84004	9783942056250	Grossvaters Feuerschachtel		15,00
	84005	9783942056281	Omas Zaubernadel		15,00
	84006	9783942056403	Schmetterlinge auf der Seidenstraße		15,00
	84007	9783942056540	2000 Jahre Kampf gegen Epedemien		15,00
	84008	9783942056557	3000 Jahre Bücher & Lesen		15,00
			Gesundheit		
	84108	9783942056533	2000 Years of Medication	•	15,00
	84100	9787119111582	Chinese Acupuncture and Moxibustion – englisch		60,00*
	84101	9787508527352	Chinese Culture: Medicine (engl. Einführung in die TCM)		35,00*
	84102	9787119054339	Qigong: Ba Duan Jin (leichte Bewegungsübungen) – deutsch		16,00*
	84103	9787119054322	Qigong: Liu Zi Jue (kontrollierte Atmung) – deutsch		16,00*
	84104	9787119054315	Qigong: Wu Qin Xi (angelehnt an Bewegungen der „fünf Tiere") dt.		16,00*
	84105	9787119054308	Qigong: Yi Jin Jing (Stärkung von Sehnen und Muskeln) – deutsch		16,00*
	84106	9787119054650	TCM: Self-Massage – englisch		25,00*
	84107	9787508537245	Traditional Chinese Medicine (Principles/Practices) – engl.		30,00*

Flieder Verlag Kinderbücher / Sachbücher (Auswahl)

Menge	Best-Nr.	ISBN	Titel	EURO (D)
			Sprache	
	84200	9787508521183	101 Geschichten f. Ausländer, um Chinesen zu verstehen – dt.	15,00*
	84201	9787802008427	Chinesisch für Anfänger - Intensivkurs in 30 Tagen – dt.	19,80*
	84202	9787802006119	Chinesisch für Anfänger - Lehrbuch der chin. Schriftzeichen	20,00*
	84203	9787544613897	Chinesische Kurztexte der Alten Zeiten – dt.-chines.	15,00*
	84204	9787119087368	Chinesische Sprichwörter und Redensarten	25,00*
	84205	9787513816496	Fast Track Chinese (Chinese: Beginners Level) – englisch	28,00*
	84206	9787513815772	Manners Matter / A Practical Guide to Socializing with Chinese	15,00*
	84207	9787100068215	Mein kleines Chinesisch-Deutsches Bildwörterbuch (ohne Lesestift)	25,00*
	84208	9787802003804	Office Talk (Talk Chinese Series: with CD) – englisch	9,50*
	84209	9787513817226	Quick Chinese for Business People – englisch	25,00*
			Kultur / Kunst / Lifestyle / Wirtschaft	
	84300	9787513544399	Blick auf die chinesische Kultur – deutsch	25,00*
	84301	9787508533841	Chinese Architecture – englisch	30,00*
	84302	9787508537672	Chinese Calligraphy – englisch	25,00*
	84303	9787508533797	Chinese Gardens – englisch	30,00*
	84304	9787508513171	Chinese Kungfu – Masters, Schools and Combats / englisch	30,00*
	84305	9787508516691	Chinese Painting – englisch	25,00*
	84306	9787508516677	Chinese Tea – englisch	25,00*
	84307	9787508515878	Chinesische Literatur – deutsch	25,00*
	84308	9787513570350	Die umgezingelte Festung (Roman) / Deutsch & Chinesisch	25,00*
			Nonbooks	
	84400		Stofftasche Panda – gelb	18,00*
	84401		Stofftasche Panda – grün	18,00*
			Weitere Titel auf Anfrage / siehe auch Angaben im VLB u. Web	

Footprint

			Travel Guides / Führer	
	43151	9781911082170	Bilbao & Basque Region	14,50*
	43142	9781911082033	Borneo: Sabah, Sarawak + Brunei	27,50*
	43333	9781911082644	Central America	28,90*
	43324	9781911082538	Colombia	28,90*
	43314	9781910120637	Cuba	24,50*
	43326	9781911082569	Ecuador & Galapagos	27,50*
	32331	9781909268692	Guatemala	14,50*
	43144	9781911082071	Havana	14,50*
	43061	9781910120576	Kerala	15,90*
	43133	9781910120828	Kilimanjaro & Northern Tanzania	15,90*
	43147	9781911082118	Nepal	28,90*
	43327	9781911082552	Peru	25,90*
	43128	9781910120583	Rajasthan, Delhi & Agra	20,90*
	43092	9781910120521	Reykjavik	11,50*
			Activity Guides / Führer	
	32319	9781909268999	Mountain Biking Britain	24,50*

Fraternali Editore (Italien)

			Wanderkarten 1:25 T.	
	81001	9788897465225	01 Alta Valle Susa	16,90*
	81002	9788890278419	02 Alta Valle Susa–Alta Val Chisone	16,90*
	81003	9788897465201	03 Val Susa–Val Cenischia–Rocciamelone–Val Chisone	16,90*
	81004	9788897465331	04 Bassa Valle Susa–Musinè–Val Sangone–Collina di Rivoli	16,90*
	81005	9788890278488	05 Val Germanasca–Val Chisone	16,90*
	81006	9788897465218	06 Pinerolese–Val Sangone	16,90*
	81007	9788890278471	07 Val Pellice	16,90*
	81008	9788897465195	08 Valli di Lanzo	16,90*
	81009	9788897465348	09 Basse Valli di Lanzo-Alto Canavese	16,90*
	81010	9788897465249	10 Valle Po-Monviso-Monte Bracco	16,90*
	81011	9788897465133	11 Alta Valle Maira	16,90*
	81012	9788897465324	12 Bassa Valle Varaita-Bassa Valle Maira	16,90*
	81013	9788897465089	13 Alta Valle Stura di Demonte	16,90*
	81014	9788897465102	14 Bassa Valle Stura di Demonte-Val Grana	16,90*

Bestell-Hotline GeoCenter:	Bestellung von:	Kunden-/Verkehrsnr.:
Tel. 07 11 / 78 19 46 10		Bestellzeichen:
Fax. 07 11 / 78 24 375		Bestelldatum:

Fraternali Editore (Italien)

Menge	Best-Nr.	ISBN	Titel	EURO (D)
	81015	9788897465119	15 Valle Gesso-Parco naturale delle Alpi Marittime	16,90*
	81016	9788897465140	16 Val Vermenagna-Valle Pesio-Alta Valle Ellero	16,90*
	81017	9788897465157	17 Alta Val Varaita	16,90*
	81018	9788897465164	18 Collina di Torino	16,90*
	81019	9788897465270	19 Alta Valle Tanaro-Alta Valle Arroscia	16,90*
	81020	9788897465263	20 Finalese	16,90*
	81021	9788897465232	21 Briançon-Vallée de la Guisane-Vallée de la Clarée	16,90*
	81022	9788897465287	22 Mondovì-Valle Ellero-Val Maudagna-Val Corsaglia-Val Casotto	16,90*
	81023	9788897465294	23 Sanremo-Mentone-Bassa Val Roya-Val Nervia	16,90*
	81024	9788897465355	24 Alta Valle Orco-Gran Paradiso	16,90*
	81025	9788897465362	25 Valle Orco-Val Soana	16,90*
	81026	9788897465379	26 Alta Val Tanaro-Alta Valle Bormida di Millesimo	16,90*
	81027	9788897465430	27 Valgrisenche-Val di Rhêmes-Valsavaranche-Gran Paradiso	16,90*
	81028	9788897465447	28 Aosta-Pila-Valle di Cogne-Gran Paradiso	16,90*
	81029	9788897465461	29 Monte Bianco-Courmayeur-La Thulle	16,90*
	81030	9788897465478	30 Valle del Gran San Bernando	16,90*
	81031	9788897465492	31 Valpelline	16,90*
	81035	9788897465539	32 Val Tournanche-Alta Valle d'Ayas-Alta Valle di Gressoney	16,90*
	81036	9788897465546	33 Monte Rosa, Alta Valle di Gressoney	16,90*
	81032	9788897465508	34 Langhe Sud	16,90*
	81033	9788897465515	35 Langhe Nord	16,90*
	81034	9788897465522	36 Roero	16,90*
	81037	9788897465584	37 Valle di Champorcher - Parco Mont Avic - Valle Centrale	16,90*
	81038	9788897465591	38 Bassa Valle di Gressoney - Bassa Val d'Ayas - Oropa	16,90*
			Wanderkarten 1:50 T.	
	81101	9788897465256	50-1 Alta Val Susa-Alta Val Chisone-Val Germanasca	14,90*
	81102	9788897465300	50-2 Val Pellice-Valle Po-Val Varaita	14,90*
	81103	9788897465317	50-3 Val Maira-Val Grana-Valle Stura di Demonte-Valle Gesso	14,90*
	81104	9788897465386	50-4 Val Vermenagna-Valle Pesio-Cuneo-Valli Monregalesi	14,90*
	81105	9788897465423	50-5 Gran Paradiso-Val Soana-Valle Orco-Valli di Lanzo	14,90*
			Sonderkarten	
	81170	9788897465454	Parco Nazionale del Gran Paradiso 1:25 T.	19,90*
			MTB Mountain Bike	
	81171	9788897465621	MTB M01 Courmayeur 25T	19,90*
	81172	9788897465638	MTB M02 Aosta Area 25T	19,90*
	81178	9788897465645	MTB M03 Alta Val Susa	19,90*
			Skikarten	
	81173	9788897465126	Val di Susa S-01 Ski 25T	19,90*
	81174	9788897465171	Val Chisone S-02 Ski 25T	19,90*
	81175	9788897465577	Valle PO S-03 Ski 25T	19,90*
	81176	9788897465188	Valle Stura S-04 Ski 25T	19,90*
			E-Bike	
	81177	9788897465485	Valle Stura Di Demonte 25T E-Bike	19,90*
	81179	9788897465553	Alta Val Melone	19,90*

Fritsch Landkarten-Verlag

			Stadtpläne	
	38202	9783861163039	303 Marktredwitz 1:7,5 T.	3,00
	38204	9783861163060	306 Schwarzenbach a.d. Saale 1:7,5 T.	3,00
			Wander-/Freizeitkarten	
	38205	9783861160014	1 Frankenwald und Fichtelgebirge 1:100 T.	7,95
	38210	9783861160496	49 Vogtland - Plauen - Hof 1:50 T.	9,50
	38212	9783861160519	51 Naturpark Frankenwald 1:50 T.	9,50
	38213	9783861160526	52 Naturpark Fichtelgebirge 1:50 T.	9,50
	38214	9783861160533	53 NP Fränkische Schweiz, Süd 1:50 T.	9,50
	38215	9783861160540	54 NP Steinwald Stiftland 1:50T	9,50
	38216	9783861160557	55 NP Nördlicher Oberpfälzer Wald, Böhmerwald 1:50 T.	9,50
	38217	9783861160564	56 NP Oberer Bayerischer Wald 1:50 T.	9,50
	38218	9783861160571	57 Vorderer Bayerischer Wald 1:50 T.	9,50
	38221	9783861160601	60 Mittlerer Bayerischer Wald 1:50 T.	9,50
	38222	9783861160618	61 Furth im Wald 1:35T.	7,00
	38225	9783861160649	64 Hofer Land - Landkreis Hof 1:50 T.	9,50
	38226	9783861160656	65 NP Fränkische Schweiz, Nord 1:50 T.	9,50
	38227	9783861160663	66 Bamberg - Forchheim 1:50 T.	9,50
	38229	9783861160687	68 Naturpark Rhön 1:50 T.	9,50

Fritsch Landkarten-Verlag

Menge	Best-Nr.	ISBN	Titel	EURO (D)
	38230	9783861160694	69 Rund um den Arber 1:50 T.	9,50
	38237	9783861160786	78 Landkreis Altötting 1:50 T.	6,50
	38240	9783861160816	81 Kiefersfelden - Kaisergebirge 1:50 T.	7,95
	38242	9783861160830	83 Landkreis Würzburg 1:50 T.	9,50
	38244	9783861160861	86 Salz-Spuren zwischen Salzach und Inn 1:50 T.	4,50
	38245	9783861160878	87 Schweinfurter Land 1:50 T.	9,50
	38248	9783861160908	90 Ferienpark Schwarzachtal 1:50 T.	5,40
	38252	9783861160953	95 Grenzenlos zwischen Chiemsee und Kaisergebirge 1:50 T. mit Beiheft	9,50
	38253	9783861160984	98 NP Spessart, Bl. Nord 1:50 T.	9,50
	38254	9783861160991	99 NP Spessart, Bl. Süd 1:50 T.	9,50
	38257	9783861161028	102 Oberes Rodachtal - Geroldsgrün - Kronach - Teuschnitz 1:35 T.	6,00
	38343	9783861161042	104 Drei-Franken-Eck 1:35 T	4,50
	38263	9783861161103	110 Weißenstadt 1:35 T.	6,00
	38332	9783861161110	111 Neualbenreuth - Sibyllenbad 1:35 T.	5,70
	38264	9783861161127	112 Wunsiedel - Marktredwitz 1:35 T.	5,00
	38270	9783861161189	118 Viechtach 1:35 T.	5,70
	38273	9783861161219	121 Lamer Winkel 1:35 T.	6,00
	38274	9783861161226	122 Zellertal 1:35 T.	4,00
	38278	9783861161264	126 Grafenau 1:35 T.	4,50
	38279	9783861161271	127 Freyung 1:25 T.	6,00
	38281	9783861161295	129 Kulmbach 1:35 T.	5,70
	38284	9783861161325	132 Kötztinger Land 1:35 T.	5,00
	38286	9783861161349	134 Bischofsmais - Deggendorf 1:35 T.	5,00
	38287	9783861161356	135 Bayerischer Vorwald St. Englmar 1:35 T.	6,00
	38292	9783861161400	140 Bad Rodach - Heldburger Land 1:35 T.	4,50
	38293	9783861161417	141 Bad Kissingen - Bad Neustadt 1:35 T.	7,50
	38297	9783861161462	146 Donau Perlen 1:35 T.	4,50
	38298	9783861161479	147 Bad Staffelstein - Lichtenfels 1:35 T.	6,00
	38301	9783861161509	150 Bad Füssing 1:35 T.	3,50
	38304	9783861161547	154 Niederbayerisches Bäderdreieck - Bad Birnbach - Bad Füssing - Bad Griesbach i. Rottal 1:35 T.	6,00
	38305	9783861161554	155 Zentralrhön Wasserkuppe Kreuzberg Milseburg 1:35 T.	7,50
	38311	9783861161660	166 Reit im Winkl - Unterwössen 1:35 T.	4,50
	38313	9783861161684	168 Aschau - Bernau - Frasdorf - Schleching 1:35 T.	6,00
	38315	9783861161738	173 Lenggries 1:35 T.	5,70
	38316	9783861161745	174 Bad Tölz 1:35 T.	4,50
	38319	9783861161929	192 Bleilochtalsperre 1:35 T.	5,70
			Radwanderkarte	
	38327	9783861165620	562 Südl. Bayer. Wald - Passauer Land 1:50T	8,50
	38326	9783861165804	580 Frankenalb im Nürnberger Land 1:50 T.	9,00
	38329	9783861165873	587 Schweinfurter Land 1:50T	9,50
	38330	9783861165958	595 Grenzenlos 2 seitig (zwischen Chiemsee u. Kaisergebirge) 1:50T	9,30
			Kartenset Rad- u. Wanderkarte	
	38346	9783861168874	887 Schweinfurter Land 1:50 T.	17,00
			Werbemittel	
	89055		Verlagsprospekt	kostenlos

Geo4Map (Italien)

			Wanderkarten 1:25 T. Piemont und Lombardei		
	81231	9788894021066	02 Valsesia Sud Est	•	16,90*
	81225	9791281223004	127 Terre Nebbiolo	•	16,90*
	81463	9788899606114	03 Valsesia Nord Est		16,90*
	81232	9788899606107	04 Valsesia Nord Ovest		16,90*
	81233	9788899606084	05 Valle Anzasca Ovest		16,90*
	81206	9788899606091	06 Valle Anzasca Est		16,90*
	81207	9788899606121	07 Valle Antrona (Pizzo D'Andolla-Villadossola)		16,90*
	81464	9788899606428	09 Alpe Veglia (Val Divedro-Bugliaga-Monte Cistella)		16,90*
	81212	9788899606169	12 Valle Isorno (Valle Antigorio-Val Vigezzo-Val Maggia)		16,90*
	81213	9788899606336	13 Valle Cannobina (Val Vigezzo-Monte Ölimidario-Centovalli-Brissago)		16,90*
	81217	9788899606183	17 Mottarone (Ladod D'Orta-Lago Maggiore)		16,90*
	81218	9788899606497	18 Basso Vergante (Borgomanero-Castellett Sopra Ticino-Boca)		16,90*
	81219	9788899606442	19 Val Vigezzo		16,90*
	81220	9788899606541	22 Alpi del Mischabel (Saas Fee-Grächen)		16,90*
	81223	9788899606558	23 Cervino - Matterhorn (Zermatt-Cervinia)		16,90*
	81224	9788899606817	08 Valle Bognanco (Domodossola e dintori)		16,90*

Bestell-Hotline GeoCenter:
Tel. 07 11 / 78 19 46 10
Fax. 07 11 / 78 24 375

Bestellung von:

Kunden-/Verkehrsnr.:
Bestellzeichen:
Bestelldatum:

Geo4Map (Italien)

Menge	Best-Nr.	ISBN	Titel	EURO (D)
	81465	9788899606886	15 Alto Verbano (Val Grande-Cannobio-Lago di Mergozzo-Verbania)	16,90*
	81461	9788899606831	124 Val Sessera	16,90*
	81226	9788899606978	135 Monviso	16,90*
	81222	9788899606435	301 Grigne Resegone (Valsassina)	16,90*
	81304	9788899606503	304 Lago di Varese (Laveno-Campo die Flori-Porto Ceresio)	16,90*
	81305	9788899606510	305 Lago Maggiore (Luino-Val Veddasca)	16,90*
	81309		309 Alto Lario (Pizzo Martello-Lago di Mezzola)	16,90*
	81320		310 Val Codera (Sentioro Walter Bonatti-Val die Ratti)	16,90*
	81311		311 Monte Disgrazia (Val Masino-Valmalenco)	16,90*
	81312	9788899606565	312 Chiavenna (Pizzo della Forcola-Pizzo Torto-Val Bregaglia)	16,90*
	81313	9788899606572	313 Passo dello Spluga (Madesimo-Val di Lei)	16,90*
	81400	9788899606589	401 Andalo-Molveno (Cima Brenta-Fai della Paganella)	16,90*
	81462	9788899606527	901 Isola d'Elba	16,90*
			Wander- und Loipenkarten 1:25 T. Piemont und Lombardei	
	81340	9788899606008	Monte Rosa	16,90*
	81341	9788899606015	Valsesia	16,90*
	81342	9788899606022	Val Formazza	16,90*
	81343	9788899606039	Alpe Devero	16,90*
			Sonderkarte 1:10 T. Piemont und Lombadei	
	81310	9788894021080	Parchi Senza Confine	7,90*
			Wanderkarten 1:50 T. Piemont und Lombardei	
	81301	9788899606374	01 Valle del Ticino (Arona-Legnano-Magenta)	14,90*
	81302	9788899606381	02 Valle del Ticino (Abbiategrasso-Bereguardo-Pavis)	14,90*
	81303	9788899606398	03 Valle del Ticino (Novara-Lago d'Orta-Stresa)	14,90*
			Wanderkarten 1:25 T. Ligurien	
	81401	9788899606596	701 Imperia (Diano Marina-Cervo-Andora-Capo Mele)	16,90*
	81402	9788899606602	702 Albenga (Valle Arroscia-Valle Neva-Pietra Ligure)	16,90*
	81403	9788899606619	703 Capo Noli (Finale di Ligure-Savona)	16,90*
	81404	9788899606626	704 Varazze (Colle di Cadibona-Parco del Beigua)	16,90*
	81405	9788899606633	705 Gruppo del Beigua (Sassello-Passo del Faiallo-Bric del Dente)	16,90*
	81406	9788899606640	706 Campo Ligure(Capanne di Marcarolo-Passo die Giovi)	16,90*
	81407	9788899606657	707 Paso del Turchino (Arenzano-Piani di Praglia)	16,90*
	81408	9788899606664	708 Valli Borbera e Spinti (Serravalle Scrivia-Vobbia)	16,90*
	81409	9788899606671	709 Parco dell'Antola (Isola del Cantone-Crocefieschi-Torriglia)	16,90*
	81410	9788899606688	710 Genova (I Forti di Genova-Golfo Paradiso)	16,90*
	81411	9788899606695	711 Monte Antola (Alta Val Trebbia)	16,90*
	81412	9788899606701	712 Monte Caucaso	16,90*
	81413	9788899606718	713 Golfo di Tigullio (Camogli-Portofino-Chavari)	16,90*
	81414	9788899606725	714 Parco dell'Aveto (Monte Maggiorasca-Santa Stefano d'Aveto)	16,90*
	81416	9788899606749	716 Passo del Bracco (Sestri Levante-Moneglia)	16,90*
	81417	9788899606756	717 Monte Gottero (Pontremoli-Passo della Cisa-Lunigiana)	16,90*
	81418	9788899606763	718 Val di Vara (Brugnato-Zignago-Calica al Cornoviglio)	16,90*
	81419	9788899606770	719 Monte Sillara (Passo di Lagastrello-Parco die Cento Laghi)	16,90*
	81420	9788899606787	720 Lunigiana (Val Magra-Fivizzano)	16,90*
			Wanderkarte 1:10 T. Ligurien	
	81460	9788899606534	Parco di Portofino	14,95*

GeoCenter Lieferprogramm

	989301	GeoCenter Lieferprogramm/Novitäten Frühjahr 2024	kostenlos

GeoMap

			Wanderkartenserie NRW 1:25.000/1:35.000	
	44401	9783936184570	01 Winterberg	8,95
	44404	9783959650335	03 Bergisch Gladbach	8,95
	44498	9783936184785	11 Wuppertal	7,95
	44477	9783959650502	13 Arnsberg	9,95
	44502	9783959650458	14 Biggesee	9,95
	44415	9783936184556	15 Velbert	7,95
	44417	9783936184563	17 Hagen	7,95
	44420	9783936184594	20 Wipperfürth	9,95

GeoMap

Menge	Best-Nr.	ISBN	Titel	EURO (D)
	44478	9783959650519	22 Bonn und das Siebengebirge	9,95
	44479	9783959650526	24 Hemer	7,95
	44431	9783936184662	31 Oberbergisches Talsperrenland	9,95
	44439	9783936184532	39 Hermannsland	8,95
	44443	9783936184679	43 Südlicher Oberbergischer Kreis	7,95
	44448	9783936184587	48 Solingen	8,95
	44458	9783936184686	58 Netphen, Siegen	7,95
	44459	9783936184693	59 Lennestadt	7,95
	44491	9783936184853	Ahaus, Coesfeld, Dülmen 1:35 T.	7,95
	44485	9783936184297	Ahlen, Beckum. Warendorf 1:35 T.	7,95
	44493	9783936184839	Bad Oeynhausen, Lübbecke, Herford 1:35 T.	8,95
	44496	9783936184242	Bielefeld, Gütersloh, Lippstadt 1:35 T.	8,95
	44483	9783959650403	Dortmund, Bochum, Lünen, Recklinghauen 1:35 T.	9,95
	44484	9783936184983	Greven, Steinfurt (Mindestabnahme 5 Exemplare)	7,95
	44495	9783936184259	Lippe, Detmold, Lemgo, Paderborn 1:35 T.	7,95
	44482	9783959650410	Münster und Umgebung 1:35 T.	9,95
	44481	9783959650427	Radwanderkarte Gütersloh - Bielefeld 1:50 T.	9,95
			Länderkarten/Straßenkarten	
			Deutschland	
	44176	9783959650465	Deutschland 1:700 T. 2024/2025	12,95
	44159	9783959650175	Jakobswege Deutschland 1:800 T.	8,95
			Rad- und Wanderkarten/Freizeitkarten	
			Norddeutschland	
	44111	9783933671967	Hannover und Umgebung (Freizeitregion) 1: 75T., Rad-und Freizeitkarte	7,95
	44500	9783959650434	Ostfriesland - Ostfriesische Inseln 1:75 T. Rad- und Freizeitkarte	9,95
	44150	9783959650083	Weserbergland 1:50 T.	9,95
			Ostdeutschland	
	44163	9783959650236	Naturpark Harz 1:50 T. Wander- und Freizeitkarte	9,95
	64826	9783933671714	Nationalpark Sächsische Schweiz, Böhmische Schweiz 1:30 T.	7,95
			Nordrhein-Westfalen	
	44143	9783959650014	Düsseldorf und Umgebung 1:50 T. Wander- und Freizeitkarte	9,95
	44166	9783959650267	Köln/Bonn und Umgebung 1:50 T. Wander- und Freizeitkarte	9,95
	44161	9783959650199	Mittlerer Niederrhein 1:50 T. Wander- und Freizeitkarte	8,95
	44160	9783959650182	Niederrhein Nord 1:50 T. Wander- und Freizeitkarte	8,95
	44137	9783936184198	Ruhrgebiet West - Hohe Mark 1:50 T. Wander- und Freizeitkarte	6,60
			Eifel/Westerwald	
	44151	9783959650090	Euregio Aachen - Lüttich - Maastricht 1:50 T. Wander- und Freizeitkarte	8,95
	44104	9783933671158	Hohe Eifel - Ahreifel - Rheineifel (NP Rhein - Westerwald) 1:50 T. Wander- und Freizeitkarte	7,95
	44173	9783959650472	Moseltal - Vulkaneifel - Moseleifel 1:50 T. Wander- und Freizeitkarte	9,95
	44164	9783959650243	Südeifel – Luxembourg - Trierer Land 1:50 T. Wander- und Freizeitkarte	8,95
	44101	9783933671110	Nationalpark Eifel - Rureifel - Hohes Venn 1:50 T. Wander- und Freizeitkarte	8,95
	44152	9783959650106	Vulkaneifel - Schneifel 1:50 T. Wander- und Freizeitkarte	8,95
	44167	9783959650274	Westerwald 1:50T. Rad- und Freizeitkarte	8,95
			Süddeutschland	
	44177	9783959650533	Südlicher Schwarzwald (NP Südschwarzwald) 1:75 T. • Rad- und Freizeitkarte	9,95
	44155	9783959650137	Südliches Allgäu 1:75 T. Freizeitkarte	8,95
	44107	9783933671981	Westallgäu: Nördlicher Bregenzerwald - Kleinwalsertal 1:50 T. Rad- und Freizeitkarte	7,95
	44153	9783959650113	Ostallgäu: Allgäuer Alpen - Lechtal 1:50 T. Wander- und Freizeitkarte	8,95
	44174	9783959650489	Rund um den Bodensee 1:75 T. Rad- und Freizeitkarte	9,95
	44175	9783959650496	Bodensee (Euregio) 1:50 T. Wander- und Freizeitkarte	9,95
	44018	9783933671196	Freizeitregion Bodensee 1:60 T.	6,50
	44154	9783959650120	Oberschwaben 1:75 T. Rad- und Freizeitkarte	8,95
	44165	9783959650250	Naturpark Pfälzerwald - Westrich - Donnersberg 1:50 T. Wander- und Freizeitkarte	9,95
	44501	9783959650441	Rhein - Main 1:50 T. Radkarte	9,95
	44053	9783933671295	Geopark Schwäbische Alb: Westalb, 1:75 T. Rad- und Freizeitkarte	7,95
	44170	9783959650304	Mittlerer Schwarzwald (NP Schwarzwald Mitte/Nord) 1:75 T. Rad- und Freizeitkarte	8,95

Bestell-Hotline GeoCenter:	Bestellung von:	Kunden-/Verkehrsnr.:
Tel. 07 11 / 78 19 46 10		Bestellzeichen:
Fax. 07 11 / 78 24 375		Bestelldatum:

GeoMap

Menge	Best-Nr.	ISBN	Titel	EURO (D)
	44168	9783959650281	Nördlicher Schwarzwald (NP Schwarzwald Mitte/ Nord) 1:75 T. Rad- und Freizeitkarte	8,95
	44043	9783933671592	Südlicher Schwarzwald (NP Südschwarzwald) 1:75 T. Rad- und Freizeitkarte	8,95
	44117	9783936184334	Spessart - Wetterau - Maintal 1:75 T.(Freizeitregion) Rad-und-Freizeikarte	6,60
	44158	9783959650168	Rund um Stuttgart 1:150 T.	9,95
	44025	9783933671073	Stuttgart - Mittlerer Neckar 1:75 T. Rad- und Freizeitkarte	7,95
	44108	9783933671974	Stuttgart und Umgebung 1:50 T. (Freizeitregion); Wander- und Freizeitkarte	9,95
			Stadt-/Rad-/Citypläne	
	44079	9783933671554	Hamburg 1:20 T.	5,00
	44098	9783933671639	Stuttgart 1:20 T.	8,95
	44087	9783933671806	Stuttgart Radplan 1:20 T.	6,60
			Werbemittel	
	89214		Tischsteller Freizeitkarten	Kostenlos

Geo Relief

	34025	9783936184068	Deutschland 1:2 450 000	12,95*
	34026	9783936184174	Deutschland 1:2 450 000 VPE 10/9	116,55*

Gizi Map

Verlag nimmt keine Altauflagen zurück

			Länderkarten	
	29002	9789638680815	Algeria Geographical Map 1:2,5 Mio.	14,50*
	29003	9789638703002	Algeria Road Map 1:2,5 Mio.	14,50*
	29004	9789630065818	Caucasus Geographical Map 1:1 Mio.	14,50*
	29005	9789630296687	Caucasus Road Map 1:1 Mio.	14,50*
	29006	9789630372381	Central Asia Geographical Map 1:1,750 Mio.	14,50*
	29007	9789630372398	Central Asia Road Map 1:1,750 Mio.	14,50*
	29009	9789638703040	China Central (2) Geographical Map 1:2 Mio.	14,50*
	29042	9789638746511	China Geographical Map 1:4,75 Mio.	14,50*
	29010	9789638703057	China Northeast (3) Geographical Map 1:2 Mio.	14,50*
	29011	9789630080514	China Northwest (4) Geographical Map 1:2 Mio.	14,50*
	29008	9789638680860	China Reference Map Political 1:6,5 Mio.	14,50*
	29012	9789638703033	China South (1) Geographical Map 1:2 Mio.	14,50*
	29046	9789638746566	Cuba Geographical Map 1:1 Mio.	14,50*
	29013	9789632163147	Dalmatia & Istria Geographical Map 1:250 T.	14,50*
	29014	9789638680853	Dalmatia & Istria Road Map 1:250 T.	14,50*
	29041	9789638703088	Egypt Geographical Map 1:1,3 Mio.	14,50*
	29055	9786155010026	Ethiopia Geographical Map 1:2 Mio.	14,50*
	29065	9786155010170	Goa Road Map 1:175 T.	14,50*
	29015	9789632121635	India Geographical Map 1:3 Mio.	14,50*
	29016	9789638680877	India Road Map 1:3 Mio.	14,50*
	29018	9789638703026	Iran Geographical Map 1:2 Mio.	14,50*
	29019	9789632042992	Iraq Geographical Map 1:1,750 Mio.	14,50*
	29020	9789630083157	Kazakhstan Political 1:3 Mio.	14,50*
	29021	9789630080507	Kazakhstan Road Map 1:3 Mio.	14,50*
	29022	9789630039208	Kosovo Geographical Map 1:250 T.	14,50*
	29061	9786155010125	Kyrgyztan Geographical Map 1:750 T.	14,50*
	29023	9789638680808	Libya Geographical Map 1:1,750 Mio.	14,50*
	29024	9789632176109	Libya Road Map 1:1,750 Mio.	14,50*
	29058	9786155010088	Macedonia Geographical Map 1:250 T.	14,50*
	29025	9789630296670	Macedonia Road Map 1:250 T.	14,50*
	29050	9789638746597	Mali Geographical Map 1:2 Mio.	14,50*
	29047	9789638746559	Mauritania Geographical Map 1:1,750 Mio.	14,50*
	29048	9789638746573	Middle East Political Map 1:4 Mio.	14,50*
	29026	9789638680822	Mongolia Geographical Map 1:2 Mio.	14,50*
	29027	9789638680884	Mongolia Road Map 1:2 Mio.	14,50*
	29063	9786155010149	Montenegro & North Albania Geographical Map 1:200 T.	14,50*
	29038	9789638746504	Morocco Geographical Map 1:1,250 Mio.	14,50*
	29039	9789638703095	New Zealand Geographical Map 1:1,700 Mio.	14,50*
	29040	9789638703071	Oman & UAE Geographical Map 1:1,250 Mio.	14,50*
	29053	9786155010033	Pakistan Geographical Map 1:2 Mio.	14,50*
	29049	9789638746580	Red Sea Geographical Map 1:2 Mio.	14,50*
	29043	9789638746542	Saint Lucia Road Map 1:50 T.	14,50*
	29044	9789638746528	Saudi Arabia Geographical Map 1:3 Mio.	14,50*
	29029	9789630080538	Serbia, Kosovo & Montenegro Road Map 1:500 T.	14,50*

Gizi Map

Menge	Best-Nr.	ISBN	Titel	EURO (D)
	29030	9789632041384	Silk Road Countries Geographical Map 1:3 Mio.	14,50*
	29059	9786155010101	Somalia & Somaliland Geographical Map 1:1,750 Mio.	14,50*
	29051	9786155010002	St.Helena 1:35 T. (Ascension 75T., Tristan da Cunha 75T., Gough 1:75T.)	14,50*
	29056	9786155010064	Sudan & South Sudan Geographical Map 1:2,5 Mio.	14,50*
	29062	9786155010118	Syria - Lebanon Geographical Map 1:750 T.	14,50*
	29066	9786155010163	Tajikistan Geographical Map 1:650 T.	14,50*
	29032	9789632041391	Tibet (5) Geographical Map 1:2 Mio.	14,50*
	29033	9789630080521	Tibet Road Map 1:2 Mio.	14,50*
	29067	9786155010187	Trans-Siberian Railway 1:12 Mio.	14,50*
	29034	9789638680891	Transylvania South Eastern Geographical 1:200 T.	14,50*
	29064	9786155010132	Turkmenistan Geographical Map 1:1,3 Mio.	14,50*
	29057	9786155010071	Ukraine & Moldavia Geographical Map 1:1,1 Mio.	14,50*
	29068	9786155010156	Uzbekistan Geographical Map 1:1,3 Mio.	14,50*
	29045	9789638746535	Vietnam - Laos - Cambodia Geographical Map 1:1,4 Mio.	14,50*
	29054	9786155010057	Yemen (incl.Sana'a; Aden) Geographical Map 1:1,25 Mio.	14,50*
			Stadtpläne	
	29036	9789632062853	Baghdad City Map 1:25 T.	14,50*
	29060	9786155010095	Vatican City Map 1:2,25 T.	14,50*

Godfrey Edition

			Old Maps Of The Ruhr / Alte Stadtpläne des Ruhrgebiets 1:12 500/1:19 000	
	29401	9781847843326	Bl.01 Sterkrade & Osterfeld 1944	8,95*
	29402	9781847843128	Bl.02 Oberhausen 1944	8,95*
	29403	9781847843319	Bl.03 Mülheim an der Ruhr 1944	8,95*
	29404	9781847842770	Bl.04 Gladbeck & Buer 1944	8,95*
	29405	9781847842237	Bl.05 Schalke, Horst & Bottrop 1944	8,95*
	29406	9781847841964	Bl.06 Essen 1944	8,95*
	29407	9781847841759	Bl.07 Werden, Kettwig & Villa Hügel 1944	8,95*
	29408	9781847843838	Bl.08 Recklinghausen & Herten	8,95*
	29409	9781847841582	Bl.09 Gelsenkirchen & Herne 1943	8,95*
	29410	9781847842497	Bl.10 Bochum & Wattenscheid	8,95*
	29411	9781847844712	Bl.11 Hattingen 1944	8,95*
	29412	9781847845252	Bl.12 Castrop-Rauxel Nord (Henrichenburg) 1944	8,95*
	29413	9781847844330	Bl.13 Castrop-Rauxel Süd 1944	8,95*
	29414	9781847845948	Bl.14 Witten & Langendreer 1944	8,95*
	29415	9781847846457	Bl.15 Dortmund (N)	8,95*
	29416	9781847844934	Bl.16 Dortmund	8,95*
	29417	9781847847430	Bl.17 Westhofen	8,95*
	29418	9781847846907	Bl.18 Hagen 1944	8,95*
	29419	9781847848543	Bl.19 Hamm, 1945	8,95*
			Old Maps of the Rhineland 1:10 000/1:19 000	
	29420	9781847845498	Düsseldorf Blatt 01 Neuss, Heerdt & Golzheim 1944	8,95*
	29421	9781847843975	Düsseldorf Blatt 02 Düsseldorf 1944	8,95*
			Old Maps of Duisburg 1:10 000/1:19 000	
	29422	9781847847126	Duisburg Blatt 01 Duisburg Nord	8,95*
	29423	9781847844156	Duisburg Blatt 02 Duisburg & Ruhrort 1944	8,95*
	29424	9781847844552	Duisburg Blatt 03 Duisburg (S) Rheinhausen & Wedau 1944	8,95*
			Old Maps of Köln 1:10 000/1:19 000	
	29432	9781847849458	Köln Blatt 01 North/Nord	8,95*
	29433	9781847849465	Köln Blatt 02 South/Süd	8,95*
			Old Maps of Wuppertal 1:10 000/1:19 000	
	29425	9781847847737	Wuppertal Blatt 01 Elberfeld 1945	8,95*
	29426	9781847848116	Wuppertal Blatt 02 Barmen 1945	8,95*
			Old D-Day Maps	
	29428	9781841516530	34/18 NE St.Pierre du Mont - Omaha Beach 1944	8,95*
	29429	9781841516257	40/16 NW Quistreham - Pegasus Bridge 1944	8,95*
	29430	9781841516929	40/18 SW St.Aubin - Sword & Juno Beaches 1944	8,95*

Dieter Graf Verlag

			Reisebildwörterbuch	
	20023	9783980880275	Point it 21. Auflage	7,90
	20035	9783981925067	München & Oktoberfest	6,90
			Wanderführer Griechische Inseln	
	20036	9783981925074	Santorin, Sifnos, Kea, Westliche & Südliche Kykladen • 3. Auflage	17,90

Bestell-Hotline GeoCenter:
Tel. 07 11 / 78 19 46 10
Fax. 07 11 / 78 24 375

Bestellung von:

Kunden-/Verkehrsnr.:
Bestellzeichen:
Bestelldatum:

Dieter Graf Verlag

Menge	Best-Nr.	ISBN	Titel	EURO (D)
	20032	9783981925036	Amorgos, Naxos, Paros, Östliche und Nördliche Kykladen 2. Auflage	17,90
	20033	9783981925043	Amorgos, Naxos, Paros, Eastern & Northern Cyclades (englisch)	17,90
	20034	9783981925050	Amorgos, Naxos, Paros, Est et Nord des Cyclades (französisch)	17,90
	20029	9783981925005	Naxos & Kleine Kykladen 3. Auflage	14,90
	20030	9783981925012	Naxos & Small Cyclades (englisch)	14,90
	20031	9783981925029	Naxos & Petites Cyclades (französisch)	14,90
	20017	9783981404708	Rhodos, Karpathos, Kos, Südlicher Dodekanes 2. Auflage	17,90
	20018	9783981404715	Rhodes, Karpathos, Kos, Southern Dodecanese (englisch)	17,90
	20025	9783981404753	Samos, Patmos, Ikaria, Kalymnos & Sechs Nachbarinseln 2. Auflage	17,90
	20026	9783981404760	Samos, Patmos, Ikaria, Kalymnos & Six neighbouring (englisch)	17,90
	20028	9783981404791	Santorini, Sifnos, Kea, Western & Southern Cyclades (englisch)	17,90
	20021	9783981404722	Wandern auf Samos	14,90
	20022	9783981404739	Walking on Samos (englisch)	14,90
	20019	9783981404746	Wandelen op Samos (niederländisch)	14,90

harms-ic-verlag

			Touristikkarten	
			EUROPA	
	60921	9783927468344	Kreta Ost 1:100 T.	10,50
	60920	9783927468337	Kreta West 1:100 T.	10,50
			AFRIKA	
	60919	9783927468320	Tanzania 1:1,4 Mio.	12,50
	60910	9783927468306	Zansibar Touristikkarte 1:100 T.	9,50
			Nationalparks Kenia und Tanzania	
	60913	9783927468276	Arusha Nationalpark 1:50 T.	7,95
	60914	9783927468290	Kilimanjaro Nationalpark 1:100 T.	12,50
	60923	9783927468375	Lake Manyara & Tarangire Nationalpark	8,90

HDT Medien

	17121	9783981633191	Der große Restaurant und Hotel Guide 2024	•	29,95
	17120	9783981633184	Der große Restaurant und Hotel Guide 2023		29,95

High 5 Edition

			Roadmaps	
	26200	9783906908052	Schweiz 1:300 003	10,95
	26201	9783906908069	Deutschland 1:700 T.	10,95
	26202	9783906908076	Deutschland Nord 1:550 T.	10,95
	26204	9783906908090	Frankreich 1:800 T.	10,95
	26205	9783906908106	Italien 1:800 T.	10,95
	26208	9783906908137	Italien Nord 1:550 T.	10,95
	26206	9783906908113	Kroatien 1:450 T.	10,95
	26207	9783906908120	Österreich 1:450 T.	10,95
	26209	9783906908144	Skandinavien Süd 1:800 T.	10,95
			Adventure Map	
	26300	9783906908656	Island 1:450 T.	10,95
	26301	9783906908663	Gardasee Südtirol 1:200 T.	10,95
	26302	9783906908670	Schwarzwald Bodensee Allgäu 1:200 T.	10,95
	26303	9783906908687	Kalifornien 1:800 T.	10,95
			Campingkarte	
	26400	9783906908861	Deutschland Süd 1:550 T.	10,95
	26401	9783906908878	Deutschland Nord 1:550 T.	10,95
	26402	9783906908885	Italien 1:800 T.	10,95
			Citymaps	
	26100	9783906908335	Amsterdam 1:15 T.	6,95
	26101	9783906908342	Barcelona 1:20 T.	6,95
	26102	9783906908359	Berlin 1:20 T.	6,95
	26109	9783906908427	Frankfurt 1:16 T	6,95
	26103	9783906908366	London 1:20 T.	6,95
	26108	9783906908410	München 1:16 T.	6,95
	26104	9783906908373	New York 1:16 T.	6,95
	26105	9783906908380	Paris 1:16,5 T.	6,95

High 5 Edition

Menge	Best-Nr.	ISBN	Titel	EURO (D)
	26106	9783906908397	Rom 1:15 T.	6,95
	26107	9783906908403	Wien 1:17,5 T.	6,95

HÖFER Verlag

			Verlag nimmt keine Altauflagen zurück	
			Karteninhalte sind generell zweisprachig beschriftet	
			Ostseeküste 1:200 T. mit Lupe und Ortsverzeichnis	
	45352	9783931103491	DE 027 Lausitz: Frankfurt/Oder - Spreewald - Zittau	12,90
			Tschechische Republik 1:200 T. mit Lupe und Ortsverzeichnis	
	45312	9783931103798	CS 001 Egerland - Nordböhmen	13,90
	45311	9783931103712	CS 002 Nordböhmen - Ostböhmen	13,90
	45309	9783931103620	CS 003 Ostböhmen - Nordmähren	12,90
	45313	9783931103835	CS 004 Südliches Egerland - Böhmerwald	13,90
	45310	9783931103644	CS 005 Mittelböhmen	12,90
	45306	9783931103064	CS 006 Nordmähren - Südmähren	12,90
			Übersichtskarten mit Lupe und Ortsverzeichnis	
	45344	9783931103279	CZ 900 Brauereien Tschechien	9,90
	45347	9783931103699	PL 111 Schlesien Breslau - Oppeln - Kattowitz 1:500 T.	12,90
	45326	9783931103392	PL 777 Straßenkarte Polen 1:1 Mio.	12,90
	45360	9783931103316	SL 600 Slowenien 1:250 T.	13,90
			Polen 1:200 T. mit Lupe und Ortsverzeichnis	
	45349	9783931103705	PL 001 Westpommern	13,90
	45362	9783931103774	PL 002 Ostbrandenburg - Niederschlesien	13,90
	45357	9783931103750	PL 004 Südliches Pommern - Netzebruch	13,90
	45354	9783931103736	PL 006 Mittelschlesien	13,90
	45338	9783931103903	PL 007 Oberschlesien	12,90
	45339	9783931103255	PL 010 Südliches Ostpreußen - Masuren	12,90
	45348	9783931103224	PL 011 West-Ost-Preußen	12,90
	45314	9783931103194	PL 012 Wartheland Ost - Kalisz - Łódź	12,90
			Stadtpläne Polen	
	45346	9783931103958	SP 016 Stettin 15 T.	12,90
			Rußland 1:200 T. mit Lupe und Ortsverzeichnis	
	45355	9783931103743	RS 001 Nördliches Ostpreußen mit Memelland	13,90
			Rumänien 1:200 T. mit Lupe und Ortsverzeichnis	
	45332	9783931103811	RO 802 Westbanat - Banater Bergland	12,90
			Reisen und Erleben 1:100 T. mit 55 x Bild und Text	
	45353	9783931103460	DE 024 Rügen - Stralsund - Stettiner Haff	9,90
	45356	9783931103729	CR 303 Riesengebirge	13,90
	45342	9783931103262	CR 306 Altvatergebirge	12,90
	89063		Verlags-Prospekt	kostenlos

Huber Kartographie

			Berndtson Straßenkarten		
	23401	9783865925114	SK Bali 200 T.		9,90
	23404	9783865925107	SK Costa Rica 650 T.		9,90
	23407	9783865920188	SK Fuerteventura 140 T.		12,00
	23409	9783865925732	SK Hawaiian Islands 200 T./400.T.		9,90
	23410	9783865920218	SK Ibiza & Formentera 100 T.		12,00
	23411	9783865925626	SK Ireland 700 T.		9,90
	23412	9783865925268	SK Crete/ Kreta 200 T.		9,90
	23414	9783865920201	SK La Palma / El Hierro 75 T.		9,90
	23415	9783865920225	SK Lanzarote 100 T.		12,00
	23416	9783865921123	SK Mallorca / Majorca 160 T.		9,90
	23417	9783865921178	SK Malta & Gozo 50 T.		9,90
	23418	9783865920195	SK Menorca 80 T.		9,90
	23420	9783865925640	SK Teneriffa & La Gomera 140 T.		12,00
	23421	9783865921710	SK Thailand 1,5 Mio.		12,00
	23423	9783865925176	SK Virgin Islands 80 T.		9,90
			Berndtson Stadtpläne		
	23426	9783865921482	SP Beijing/ Peking 30 T,/150 T.		8,90
	23429	9783865921345	SP Dublin 12 T.		8,90
	23432	9783865922052	SP Rome/Rom 11 T,/15 T.		8,90
			Tourguide Albanien „Hiking & Biking" 50 T.		
	23454	9783943752595	1 Vermoshi, Tamare, Razma und Thethi	•	14,00
	23455	9783943752601	2 Tropoja, B. Curri und Valbona	•	14,00
	23456	9783943752618	3 Shkodra	•	14,00
	23457	9783943752625	4 Puka	•	14,00

Bestell-Hotline GeoCenter:	Bestellung von:	Kunden-/Verkehrsnr.:
Tel. 07 11 / 78 19 46 10		Bestellzeichen:
Fax. 07 11 / 78 24 375		Bestelldatum:

Huber Kartographie

Menge	Best-Nr.	ISBN	Titel	EURO (D)
	23442	9783943752090	3 Shkodra	8,90
	23443	9783943752106	4 Puka	8,90
	23444	9783943752113	5 Tirana, Durres und Kruja	8,90
	23445	9783943752120	6 Elbasan und Berat	8,90
	23446	9783943752137	7 Korca	8,90
	23448	9783943752151	9 Saranda	8,90
			Länderkarten	
	23449	9783943752403	Albania, Kosovo, Montenegro Map - Hiking, Biking & Climbing 1:80,000	8,90
	23452	9783943752489	Geotouristische Karte 100 T. Braunschweiger Land - Nördlicher Teil des UNESCO Global Geoparks Harz - Braunschweiger Land - Ostfalen	14,00
	23453	9783943752496	Wege zum Inneren Frieden 115 T. La Charité-sur-Loire - Bourges - Vezelay - Nevers	14,00
	23462	9783940686183	WK Nordalbanien, Theti und Kelmend 50 T.	12,00
	23469	9783943752502	WK Peaks of the Balkans 60T.	12,00
	23467	9788685857003	Serbia & Montenegro 400 T.	9,80
	23463	9783943752304	Nature Map Skutari-See 55 T.	12,00
	23460	9783943752458	Südtirol 55 T. Genusskarte und Story Map	12,00
			Cycle Maps	
	23475	9783943752632	EUROVELO 6 (Basel - Budapest), Cycle Map Set 7 Maps 100 T. •	28,00
	23471	9783943752007	EUROVELO 6 (Atlantik - Basel), Cycle Map Set 6 Maps 100 T.	27,00
	23473	9783943752441	EUROVELO 6 (Basel - Budapest), Cycle Map Set 7 Maps 100 T.	28,00
	23474	9783943752960	EUROVELO 6 (Budapest - Schwarzes Meer), Cycle Map Set 8 Maps 100T.	29,00
			Atlanten	
	23480	9783943752267	Road Atlas North America, USA - Kanada - Mexico	17,90
	23481	9783943752410	Great Atlas of Iran & The World	75,00
			Peters-Weltkarte	
			orthogonale flächentreue Peters- Weltkarte **Plano siehe Posterprogramm Seite**	

IGC Istituto Geografico Centrale (Italien)

			Wanderkarten 1:50 T.	
	61101	9788896488555	1 Valli di Susa, Chisone e Germanasca	17,90*
	61102	9788896455029	2 Valli di Lanzo e Moncenisio (mit Radwegen)	17,90*
	61103	9788896455036	3 Parco Nazionale del Gran Paradiso	17,90*
	61104	9788896455043	4 Massiccio del Monte Bianco	17,90*
	61130	9788896455715	5 Cervino - Matterhorn e Monte Rosa	17,90*
	61125	9788896455593	6 Monviso	17,90*
	61107	9788896455074	7 Valli Maira, Grana, Stura	17,90*
	61127	9788896455630	8 Alpi Marittime e Liguri	17,90*
	61109	9788896455098	9 Ivrea, Biella e Bassa Val d'Aosta	17,90*
	61110	9788896455135	10 Monte Rosa, Alagna Valesia, Macugnaga	17,90*
	61111	9788896455296	11 Domodossola e Val Formazza	17,90*
	61112	9788896455128	12 Laghi Maggiore, D'Orta e di Varese	17,90*
	61113		13 Laghi di Como 50T	17,90*
	61128	9788896455647	14 San Remo, Imperia, Monte Carlo	17,90*
	61126	9788896455586	15 Albenga, Alassio, Savona	17,90*
	61116	9788896455166	16 Genova, Varazze, Ovada	17,90*
	61117	9788896455173	17 Torino, Pinerolo e Bassa Val di Susa (mit Radwegen)	17,90*
	61118	9788896455678	18 Langhe Meridionali	17,90*
	61129	9788896455661	19 Asti, Alba, Acqui Terme	17,90*
	61120	9788896455203	20 Il Monferrato da Asti a Casale Monferrato	17,90*
	61121	9788896455210	21 Il Canavese da Ivrea a Chivasso (mit Radwegen)	17,90*
	61122	9788896455227	22 Val Brembana, Valsassina e Le Grigne	17,90*
	61123	9788896455234	23 Cinqe Terre e Golfo del Tigullio	17,90*
	61124	9788896455241	24 Il Cuneese 1:75 T. (mit Radwegen)	17,90*
			Wanderkarten 1:25 T.	
			alle Wanderkarten haben auch Skiwanderrouten	
	61289	9788896455609	101 Gran Paradiso, La Grivola, Cogne	17,90*
	61290	9788896455616	102 Valsavarenche, Val di Rhêmes, Valgrisenche (P.N.del Gran Paradiso)	17,90*
	61293	9788896455708	103 Rocciamelone, Uja di Ciamarella, Le Levanne	17,90*
	61288	9788896455562	104 Bardonecchia, Monte Thabor, Sauze d'Oulx	17,90*
	61287	9788896455579	105 Sestriere, Claviere, Prali (mit Schneeschuhrouten)	17,90*

IGC Istituto Geografico Centrale (Italien)

Menge	Best-Nr.	ISBN	Titel	EURO (D)
	61291	9788896455623	106 Monviso, Sampeyre, Bobbio Pellice	17,90*
	61276	9788896455371	107 Monte Bianco, Courmayeur, Chamonix Mont Blanc, La Thuile (Valle d'Aosta)	17,90*
	61294	9788896455692	108 Cervino Matterhorn, Breuil Cervinia, Champoluc	17,90*
	61292	9788896455654	109 Monte Rosa, Alagna Valesia, Macugnaga, Gressoney	17,90*
	61279	9788896455401	110 Lanzo, Viù, Chialamberto, Locana, Ciriè	17,90*
	61280	9788896455418	111 Valle Maira, Acceglio, Brec Chambeyron	17,90*
	61281	9788896455548	112 Valle Stura, Vinadio, Argentera	17,90*
	61282	9788896455685	113 Parco naturale Alpi Marittime, Entracque, Valdieri, Mercantour, Gelas	17,90*
	61283	9788896455449	114 Limone Piemonte, Valle delle Meraviglie	17,90*
	61285	9788896455456	115 La Valpelline, Valle di Ollomont, Valle di St. Barthelemy 1:30 T.	17,90*
	61286		116 La Collina	17,90*
			Katalog auf Anfrage	

IGN Institut Géographique National Frankreich (Auswahl)

			Auslieferung in D/A	
			REMITTENDENANNAHME nur mit beiden Coverseiten!	
			streng einzuhalten: Max. 6 Monate nach Erscheinen der Neuauflage	
			Atlas	
			Frankreich	
	19018	9782758549024	Atlas Routier Touristique France spirale 1:320 T. (Straßenatlas) mit Ortsnamenverzeichnis	19,00*
			Karten	
			Straßenkarten Europa	
	62061	9782758540243	Europe Routiere 2,5 Mio. (Straßenkarte)	8,50*
			Straßenkarten 1:1 Mio. / 1:350 T.	
	19019	9782758549031	901 France Routiere Maxi Format 1:1 Mio (Straßen, Autobahnen) mit Ortsnamenverzeichnis	8,90*
	62775	9782758549062	801 France Nord-Ouest 1: 320 T. Recto/verso	8,90*
	62776	9782758549079	802 France Nord-Est 1: 320 T. Recto/verso	8,90*
	62777	9782758549086	803 France Sud-Ouest 1: 320 T. Recto/verso	8,90*
	62778	9782758549093	804 France Sud-Est 1: 320 T. Recto/verso	8,90*
			Frankreich entdecken/Découverte de la France 1:1 Mio. / 1:960T	
	62925	9782758554622	925 France Touristique •	12,90*
	62649	9782758540922	903 Grandes Randonnees (Tolle Wanderungen)	12,90*
	62924	9782758540298	915 Vins de France (Weinanbaugebiete)	12,90*
	62917	9782758550761	922 Les Chemins de Saint Jacques de Compostelle (Jakobswege)	12,90*
	62923	9782758547938	924 Voies Vertes et Véloroutes de France (Grün- und Fernradwege)	12,90*
			Regionale Straßenkarten 1:250 T. mit Register	
	19021	9782758550853	NR01 Hauts de France	10,50*
	19022	9782758550860	NR02 Normandie	10,50*
	19023	9782758550877	NR03 Île-de-France	10,50*
	19024	9782758550884	NR04 Grand Est (Ardennes-Champagne) Recto/verso	10,50*
	19025	9782758550891	NR05 Grand Est (Massif des Vosges Alsace Lorraine) Recto/verso	10,50*
	19026	9782758550907	NR06 Bretagne	10,50*
	19027	9782758550914	NR07 Pays de la Loire	10,50*
	19028	9782758550921	NR08 Centre-Val de Loire	10,50*
	19029	9782758550938	NR09 Bourgogne Franche Comté	10,50*
	19030	9782758550945	NR10 Nouvelle Aquitaine (Limousin-Poitou) Recto/verso	10,50*
	19031	9782758550952	NR11 Nouvelle Aquitaine (Bassin Aquitain) Recto/verso	10,50*
	19032	9782758550969	NR12 Occitanie (Pyrénées-Quercy) Recto/verso	10,50*
	19033	9782758550976	NR13 Occitanie (Cévennes-Languedoc-Roussillon) Recto/verso	10,50*
	19034	9782758550983	NR14 Auvergne Rhône-Alpes (Massif Central) Recto/verso	10,50*
	19035	9782758550990	NR15 Auvergne Rhône-Alpes (Massif Alpin) Recto/verso	10,50*
	19036	9782758551003	NR16 Provence Alpes Côte d'Azur	10,50*
	19037	9782758551010	NR17 Corse	10,50*
			Straßenkarten 1:100 T. / TOP100 / Tourisme Et Decouverte (Auswahltitel)	
	75806	9782758543572	106 Caen Cherbourg-Octeville	12,90*
	75811	9782758547501	111 Metz Verdun Luxembourg	12,90*
	75812	9782758543619	112 Strasbourg Forbach	12,90*

Bestell-Hotline GeoCenter:
Tel. 07 11 / 78 19 46 10
Fax. 07 11 / 78 24 375

Bestellung von:

Kunden-/Verkehrsnr.:
Bestellzeichen:
Bestelldatum:

IGN Institut Géographique National Frankreich (Auswahl)

Menge	Best-Nr.	ISBN	Titel		EURO (D)
	75813	9782758543626	113 Brest Quimper		12,90*
	75814	9782758543633	114 Saint-Brieuc Morlaix		12,90*
	75815	9782758543640	115 Rennes Saint-Malo		12,90*
	75821	9782758540809	121 Nancy Épinal		12,90*
	75822	9782758543688	122 Colmar Mulhouse Bâle		12,90*
	75823	9782758543695	123 Vannes Lorient		12,90*
	75824	9782758543701	124 Nantes Saint-Nazaire		12,90*
	75833	9782758547563	133 Tours Blois		12,90*
	75835	9782758543732	135 Nevers Autun		12,90*
	75836	9782758547587	136 Dijon Châlon sur Saône		12,90*
	75837	9782758547594	137 Besançon Montbéliard		12,90*
	75838	9782758543749	138 La RochelleCognac		12,90*
	75842	9782758543763	142 Roanne Mâcon		12,90*
	75843	9782758547624	143 Lons-le-Saunier Genève		12,90*
	75844	9782758543770	144 Annecy Chamonix-Mont-Blanc Albertville		12,90*
	75845	9782758540830	145 Bordeaux Arcachon		12,90*
	75848	9782758547648	148 Clermont Ferrand Salers		12,90*
	75850	9782758540847	150 Lyon Villefranche-sur-Saône		12,90*
	75851	9782758547655	151 Grenoble Bourg Saint Maurice		12,90*
	75852	9782758547662	152 Bordeaux Mont-de-Marsan		12,90*
	75853	9782758547679	153 Périgueux Bergerac		12,90*
	75854	9782758543800	154 Brive Gaillarde Figeac		12,90*
	75856	9782758547686	156 Le Puy en Velay Privas Mende		12,90*
	75857	9782758540861	157 Grenoble Montélimar		12,90*
	75858	9782758547693	158 Gap Briançon		12,90*
	75861	9782758547716	161 Montauban Cahors Albi		12,90*
	75862	9782758543824	162 Rodez Millau		12,90*
	75863	9782758547723	163 Avignon Nîmes		12,90*
	75864	9782758547730	164 Carpentras Digne-les-Bains		12,90*
	75865	9782758547747	165 Nice Menton		12,90*
	75866	9782758543831	166 Dax Bayonne		12,90*
	75867	9782758547754	167 Pau Tarbes Bagnères de Luchon		12,90*
	75868	9782758547761	168 Toulouse Pamiers		12,90*
	75869	9782758547778	169 Béziers Castres Carcassonne		12,90*
	75870	9782758547785	170 Montpellier Nîmes Béziers		12,90*
	75871	9782758540878	171 Marseille Avignon		12,90*
	75872	9782758540885	172 Toulon Aix-en-Provence		12,90*
	75874	9782758540908	174 Béziers Perpignan		12,90*
	75875	9782758547792	175 Bastia Corte Calvi Île Rousse		12,90*
	75876	9782758547808	176 Ajaccio Bonifacio Porto Vecchio		12,90*
			TOP 25T ET / OT (Auswahltitel)		
	8346	9782758554226	0317 OT Île d'Ouessant – Le Conquet	•	21,00*
	8347	9782758554240	0519 OT Pont-l'Abbé – Pointe de Penmarc'H	•	21,00*
	8348	9782758554233	0519 ET Quimper – Concarneau – Île de Glénan	•	21,00*
	8349	9782758554257	0615 ET Morlaix – Plestin-les-Grèves - Carentec	•	21,00*
	8350	9782758555308	0620 ET Quimperlé - Pont-Aven	•	21,00*
	8351	9782758555315	1125 OT Île de Noirmoutier – Beauvoir-sur-Mer – Marais Breton	•	21,00*
	8352	9782758555322	1329 ET La Rochelle - Anse de l'Aiguillon	•	21,00*
	8353	9782758555339	1329 OT Île de Ré	•	21,00*
	8354	9782758555346	1337 ET Bassin d'Arcachon	•	21,00*
	8355	9782758554639	1412 OT Pointe du Hoc - Omaha Beach – Forêt domaniale de Cerisy	•	21,00*
	8356	9782758555353	1446 ET Tardets-Sorholus – Arette – La Pierre Saint-Martin – Canyons de la Haute Soule	•	21,00*
	8357	9782758555360	1723 ET Chinon Langeais	•	21,00*
	8358	9782758555377	1811 OT Pont-Audemer – Tancarville – PNR des Boucles de la Seine Normande	•	21,00*
	8359	9782758555391	1911 OT Forêts de Brotonne et du Trait-Maulévrier - PNR des Boucles de la Seine Normande	•	21,00*
	8360	9782758555414	2107 OT Le Tréport - Saint-Valery-sur-Somme – Baie de Somme	•	21,00*
	8361	9782758554264	3044 OT Port-Saint-Louis-du-Rhône – PNR de Camargue	•	21,00*
	8362	9782758554271	3144 OT Étang de Berre - Istres – Marignane - Martigues	•	21,00*
	8363	9782758555445	3227 OT Saint-Amour – Arinthod – Orgelet	•	21,00*
	8364	9782758555452	3232 ET Belley – Saint-Genix-sur-Guiers – Sud Bugey	•	21,00*
	8341	9782758554103	3338 OT Serres – Veynes – Haut Buëch - Bochaine	•	21,00*

IGN Institut Géographique National Frankreich (Auswahl)

Menge	Best-Nr.	ISBN	Titel		EURO (D)
	8342	9782758554110	3342 ET Plateau de Valensole – Riez – Oraison – PNR du Verdon	•	21,00*
	8343	9782758554127	3343 OT Gréoux-les-Bains – Rians – Basses Gorges du Verdon	•	21,00*
	8344	9782758554134	3430 OT Mont Salève – Saint-Julien-en-Genevois - Annemasse	•	21,00*
	8345	9782758554141	3432 ET Albertville	•	21,00*
	8315	9782758553601	0416 ET Plouguerneau - Les Abers		21,00*
	8333	9782758553960	0417 ET Brest – Pointe de Saint-Mathieu		21,00*
	8305	9782758553441	0418 ET Camaret – Presqu'île de Crozon		21,00*
	8251	9782758552024	0419 ET Audierne - Pointe du Raz – Île de Sein		21,00*
	8316	9782758553618	0517 OT Plougastel Daoulas le Faou PNR d'Armorique		21,00*
	8317	9782758553625	0518 OT Châteaulin - Douarnenez		21,00*
	8252	9782758552031	0714 OT Lannion – Perros-Guirec – Les Sept Îles – Côte de Granit Rose		21,00*
	8228	9782758551744	0720 ET Lorient – Île de Groix		21,00*
	8229	9782758551751	0814 OT Paimpol – Tréguier – Île de Bréhat		21,00*
	8203	9782758551454	0821 OT Presqu'île de Quiberon – Auray - Carnac		21,00*
	8204	9782758551355	0822 OT Belle-Île - Îles d'Houat et de d'Hoëdic		21,00*
	8230	9782758551768	0916 ET Erquy – Le Val-André - Lamballe		21,00*
	8206	9782758551362	0921 OT Vannes - Golfe du Morbihan		21,00*
	8318	9782758553632	1210 OT Cherbourg - Octeville Cap de la Hague		21,00*
	8334	9782758553977	1227 OT Les Sables-d'Olonne		21,00*
	8297	9782758553021	1330 OT Île d'Oléron – Île d'Aix		21,00*
	8210	9782758551478	1344 OT Bayonne - Anglet – Biarritz – Côte d'Argent		21,00*
	8235	9782758551812	1346 ET Forêt d'Iraty - Pic d'Orhy		21,00*
	8253	9782758552048	1512 OT Bayeux –Arromanches-les-Bains – Plages du Débarquement		21,00*
	8257	9782758552055	1522 ET Angers		21,00*
	8306	9782758553533	1546 ET Laruns – Gourette – Col d'Aubisque – Vallée d'Ossau		21,00*
	8291	9782758553014	1546 OT Oloron - Sainte-Marie - Vallée d'Aspe		21,00*
	8236	9782758551836	1647 ET Lourdes – Argelès-Gazost – Le Lavedan		21,00*
	8237	9782758551843	1647 OT Vignemale – Ossau – Arrens – Cauterets – Parc National des Pyrénées		21,00*
	8258	9782758552789	1747 ET Bagnères-de-Bigorre – Pic du Midi de Bigorre – Vallée de Campan		21,00*
	8238	9782758552628	1748 ET Néouvielle - Vallée d'Aure – Parc National des Pyrénées		21,00*
	8239	9782758551867	1748 OT Gavarnie – Luz-Saint-Sauveur – Parc National des Pyrénées		21,00*
	8319	9782758553649	1809 OT Fécamp – Saint-Valery-en-Caux – Côte d'Albâtre		21,00*
	8276	9782758552093	1848 OT Bagnères-de-Luchon – Lac d'Oô		21,00*
	8292	9782758552987	1909 OT Saint-Valery-en-Caux – Veules–les-Roses – Varengeville-sur-Mer		21,00*
	8024	9782758542940	2036 ET Sarlat – Souillac – Vallée de la Dordogne		21,00*
	8293	9782758553038	2047 ET Massat – Pic des Trois Seigneurs – La Bastide-de-Sérou		21,00*
	8320	9782758553656	2048 OT Aulus-les-Bains – Mont Valier		21,00*
	8298	9782758553045	2106 ET Baie de Somme - Forêt de Crécy - Le Crotoy - Fort-Mahon-Plage		21,00*
	8307	9782758553458	2148 ET Ax-les-Thermes		21,00*
	8335	9782758553984	2248 ET Axat – Quérigut – Gorges de l'Aude		21,00*
	8321	9782758553663	2249 ET Font–Romeu - Capcir		21,00*
	8322	9782758553670	2249 OT Bourg Madame - Col de Puymorens – Pic Carlit		21,00*
	8323	9782758553687	2250 ET Bourg Madame – Mont-Louis – Col de la Perche		21,00*
	8308	9782758553465	2349 ET Massif du Canigou		21,00*
	8309	9782758553472	2449 OT Céret – Amélie-les-Bains-Palalda – Vallée du Tech		21,00*
	8310	9782758553496	2549 OT Banyuls - Col du Perthus – Côte Vermeille		21,00*
	8294	9782758552994	2723 ET Château-Chinon – Lac de Settons - PNR du Morvan		21,00*
	8324	9782758553694	2930 ET Villefranche-sur-Saône – Vallée de l'Azergues – Beaujolais		21,00*
	73673	9782758542827	2939 OT Gorges de l'Ardèche – Bourg-Saint-Andéol – Vallon-Pont-d'Arc		21,00*
	8121	9782758545491	2941 OT Uzès Remoulins Pont du Gard		21,00*
	8325	9782758553700	3028 OT Macon – Cluny – Roche de Solutré		21,00*
	8326	9782758553717	3031 OT Lyon - Villeurbanne - Mont d'Or		21,00*
	8287	9782758552802	3036 OT Valence Corniche de L'Eyrieux		21,00*

Bestell-Hotline GeoCenter:	Bestellung von:	Kunden-/Verkehrsnr.:
Tel. 07 11 / 78 19 46 10		Bestellzeichen:
Fax. 07 11 / 78 24 375		Bestelldatum:

IGN Institut Géographique National Frankreich (Auswahl)

Menge	Best-Nr.	ISBN	Titel	EURO (D)
	8222	9782758551553	3040 ET Carpentras – Vaison-la-Romaine – Dentelles de Montmirail	21,00*
	8327	9782758553724	3042 OT Tarascon – Saint-Rémy-de-Provence – Chaîne des Alpilles	21,00*
	8250	9782758552192	3136 ET Combe Laval - Forêt de Lente – PNR du Vercors	21,00*
	8245	9782758551935	3138 OT Dieulefit – Saint-Nazaire-le-Désert – Forêt de Saou	21,00*
	8265	9782758552208	3139 OT Nyons – Rémuzat - Baronnies	21,00*
	73606	9782758539759	3140 ET Mont Ventoux	21,00*
	8266	9782758552215	3142 OT Cavaillon – Fontaine de Vaucluse - PNR du Luberon	21,00*
	8224	9782758551577	3143 OT Salon-de-Provence – Miramas	21,00*
	73608	9782758539780	3145 ET Marseille - Les Calanques	21,00*
	8295	9782758553007	3231 OT Ambérieu-en-Bugey – Champagne-en-Valromey – Massif du Bugey	21,00*
	8246	9782758551942	3235 OT Autrans - Gorges de La Bourne – PNR du Vercors	21,00*
	8289	9782758552819	3236 OT Villard-de-Lans	21,00*
	8288	9782758552833	3237 OT Glandasse - Col de la Croix-Haute	21,00*
	8328	9782758553502	3240 OT Banon – Sault – Plateau de Saint-Christol	21,00*
	8267	9782758552222	3242 OT Apt - PNR Luberon	21,00*
	8329	9782758553731	3245 ET Aubagne - La Ciotat – Massif de la Sainte-Baume	21,00*
	8277	9782758552246	3332 OT Chambéry - Aix-les-Bains – Lac du Bourget	21,00*
	8278	9782758552253	3333 OT Massif de la Chartreuse Nord	21,00*
	8248	9782758551966	3335 OT Grenoble – Chamrousse – Belledonne	21,00*
	8149	9782758545552	3336 ET Les Deux-Alpes - Olan Muzelle – Parc National des Écrins	21,00*
	8279	9782758552277	3342 OT Manosque – Forcalquier – PNR du Luberon	21,00*
	8336	9782758553991	3344 OT Saint-Maximin-la-Sainte-Baume – Barjols – Trets – Mont Aurélien	21,00*
	8280	9782758552284	3345 OT Signes – Tourves – Massif de la Sainte-Baume	21,00*
	8218	9782758551515	3346 OT Toulon – Le Gros Cerveau – Mont Faron	21,00*
	8337	9782758554004	3428 ET Thonon Les Bains Évian – Le Léman	21,00*
	8296	9782758553052	3429 ET Bonneville – Cluses – Le Faucigny	21,00*
	8290	9782758552291	3430 ET La Clusaz - Grand-Bornand	21,00*
	8281	9782758552314	3431 OT Lac d'Annecy	21,00*
	8282	9782758552338	3432 OT Massif des Bauges	21,00*
	8330	9782758554158	3433 ET Saint-Jean-de-Maurienne - Saint-François-Longchamp – Valmorel	21,00*
	8269	9782758552352	3433 OT Allevard - Belledonne Nord	21,00*
	8151	9782758545606	3436 ET Meije – Pelvoux – Parc National des Écrins	21,00*
	8311	9782758553519	3440 ET Digne-les-Bains - La Javie – Vallée de la Bléone	21,00*
	8283	9782758552369	3442 OT Gorges du Verdon – Moustiers-Sainte-Marie – Lac de Sainte-Croix – PNR du Verdon	21,00*
	8338	9782758554011	3446 ET Le Lavandou – Parc National de Port Cros – Corniche des Maures	21,00*
	8176	9782758550266	3520 ET Ballon d'Alsace – Kruth Giromagny	21,00*
	8312	9782758553748	3528 ET Morzine - Massif du Chablais – Les Portes du Soleil	21,00*
	8313	9782758553526	3530 ET Samoëns – Haut-Giffre	21,00*
	8331	9782758554165	3531 ET Saint-Gervais-Les Bains – Massif du Mont Blanc	21,00*
	8314	9782758553489	3531 OT Megève - Col des Aravis	21,00*
	8156	9782758547167	3532 ET Les Arcs - La Plagne – Parc National de la Vanoise	21,00*
	8274	9782758552420	3532 OT Massif du Beaufortain – Moûtiers – La Plagne	21,00*
	8154	9782758545644	3534 OT Les Trois Vallées - Modane – Parc national de la Vanoise	21,00*
	8155	9782758545668	3535 OT Névache - Mont Thabor – Cols du Galibier et du Lautaret	21,00*
	8060	9782758546733	3536 OT Briançon – Serre-Chevalier – Montgenèvre	21,00*
	8061	9782758546740	3537 ET Guillestre – Vars – Risoul – PNR du Queyras	21,00*
	8284	9782758552444	3542 OT Castellane – Lac de Castillon - PNR du Verdon	21,00*
	8275	9782758552451	3543 OT Draguignan	21,00*
	8249	9782758551980	3544 ET Fréjus - Saint-Raphaël – Corniche de l'Esterel	21,00*
	73679	9782758542858	3545 OT Saint-Topez - Sainte-Maxime – Massif des Maures	21,00*
	8177	9782758550310	3613 ET Sarreguemines – Vallée de la Sarre	21,00*

IGN Institut Géographique National Frankreich (Auswahl)

Menge	Best-Nr.	ISBN	Titel	EURO (D)
	8178	9782758550327	3616 OT Lac de Pierre – Percée - Abreschviller - Le Donon	21,00*
	8179	9782758550334	3617 OT Saint-Dié des-Vosges– Senones Fraize	21,00*
	8180	9782758550341	3618 OT Gérardmer – Le Hohneck – La Bresse	21,00*
	8181	9782758550365	3619 OT Bussang – Ballon d'Alsace – Le Grand Ballon	21,00*
	8182	9782758550389	3620 ET Grand Ballon – Cernay Guebwiller	21,00*
	8332	9782758554172	3630 OT Chamonix – Massif du Mont Blanc	21,00*
	8010	9782758543312	3633 ET Tignes - Val d'Isère - Haute Maurienne – Parc National de la Vanoise	21,00*
	8064	9782758543336	3637 OT Mont Viso – Saint-Véran – Aiguilles – PNR du Queyras	21,00*
	73622	9782758540090	3643 ET Cannes – Grasses – Côte d'Azur	21,00*
	8185	9782758550433	3713 ET Bitche – Dambach – PNR des Vosges du Nord	21,00*
	8186	9782758550440	3714 ET La Petite-Pierre – Niederbronn-les-Bains - PNR des Vosges du Nord	21,00*
	8187	9782758550457	3715 ET Saverne – Wasselonne - Rocher de Dabo	21,00*
	8189	9782758550471	3716 ET Le Donon – Obernai le Mont-Saint-Odile – Vallée de la Bruche	21,00*
	8191	9782758550501	3718 OT Sélestat – Col du Bonhomme – Sainte-Marie-aux-Mines – Kaysersberg – Riquewihr	21,00*
	8192	9782758550525	3719 OT Colmar – Le Hohneck – Vallée de Munster	21,00*
	8194	9782758550563	3721 ET Altkirch – Bâle – Sundgau	21,00*
	8339	9782758554028	3741 OT Vallée de la Vésubie – Parc National du Mercantour	21,00*
	8002	9782758543367	3742 OT Nice – Menton – Côte d'Azur	21,00*
	8195	9782758550570	3814 ET Haguenau – Lembach – PNR des Vosges du Nord	21,00*
	8340	9782758554035	3841 OT Vallée de la Roya – Vallée des Merveilles – Parc National du Mercantour	21,00*
	8068	9782758546757	4149 OT Calvi – Cirque de Bonifatu – PNR de la Corse	21,00*
	8069	9782758546764	4150 OT Porto – Calanche de Piana – PNR de la Corse	21,00*
	8074	9782758546818	4250 OT Corte – Monte Cinto – PNR de la Corse	21,00*
	8075	9782758546825	4251 OT Monte d'Oro - Monte Rotondo – PNR de la Corse	21,00*
	8079	9782758546863	4254 ET Porto-Vecchio – PNR de la Corse	21,00*
	8080	9782758546870	4254 OT Sartène - Montagne de Cagna – PNR de la Corse	21,00*
	8082	9782758546894	4347 OT Cap Corse	21,00*
			Top25 Übersee	
			Siehe Überseegebiete Frankreichs	
			auf Wunsch ebenfalls lieferbar	
			SB Blätter ersetzen die E / O Ausgaben, zum Teil auch ET / OT Ausgaben	**21,00***
			Cartes Topographiques 25T ETR / OTR laminierte bzw. résistante Ausgaben sind ebenfalls für einige Blätter als Besorgungstitel lieferbar	**22,00***
			Top75 1: 75T. (Auswahltitel)	
	62867	9782758554714	Massif du Vercors	14,90*
	62868	9782758554721	Chartreuse Belledonne	14,90*
	62869	9782758554660	Massif de la Vanoise	14,90*
	62870	9782758554745	Verdon Lac de Sainte-Croix - Plateau de Valensole	14,90*
	62699	9782758554738	Cévennes - Gorges du Tarn	14,90*
	62700	9782758554677	Chaîne des Puys - Massif du Sancy	14,90*
	62407	9782758547853	Ajaccio - Porto Vecchio - Aiguilles de Bavella - Monte Renoso	14,90*
	62430	9782758551331	Baie de Somme Côte d'Albâtre - Fecamp Etretat	14,90*
	62419	9782758549758	Camargue - Alpilles	14,90*
	62295	9782758538554	Haut - Jura	14,90*
	62420	9782758549765	Luberon - Mont Ventoux	14,90*
	62298	9782758538547	Mercantour	14,90*
	62401	9782758543961	Monts d'Ardèche	14,90*
	62404	9782758547365	Morvan	14,90*
	62299	9782758551317	Pays Basque	14,90*
	62429	9782758551324	Point du Raz - Presqu'Ile de Crozon - Ouessant - les Abers	14,90*
	62432	9782758552529	Saint Malo Côte d'Emeraude Mont Saint Michel	14,90*
	62410	9782758549741	Vosges du Sud - Ballon d'Alsace - le Hohneck	14,90*
			TOP 200T	
	62938	9782758543862	Alpes du Sud	9,90*
	62937	9782758543855	Haut-Jura Alpes du Nord	9,90*
	62936	9782758543848	Massif des Vosges Plaine d'Alsace	9,90*
	62940	9782758543886	Pyrénées Ouest	9,90*

Bestell-Hotline GeoCenter:
Tel. 07 11 / 78 19 46 10
Fax. 07 11 / 78 24 375

Bestellung von:

Kunden-/Verkehrsnr.:
Bestellzeichen:
Bestelldatum:

IGN Institut Géographique National Frankreich (Auswahl)

Menge	Best-Nr.	ISBN	Titel	EURO (D)
			Entdeckungswege	
	62478	9782758554530	Saint Jacques de Compostelle - du Puy en Velay à Moissac (GR 65-1)1:100 T.	14,90*
	62479	9782758554547	Saint Jacques de Compostelle - de Moissac à Roncevaux (GR 65-2)1:100 T.	14,90*
	19000	9782758554554	Chemin de Saint-Guilhem-le-Desert 1:100 T.	14,90*
	62475	9782758552536	Chemin de Stevenson	14,90*
	62470	9782758547921	Grandes Traversées du Jura 1:105 T.	14,90*
	62477	9782758552888	La Traversee des Vosges	14,90*
	62476	9782758552871	Le Canal du Midi	14,90*
	62472	9782758551270	Le Sentier des Douaniers Bretagne Nord	14,90*
	62473	9782758551287	Le Sentier des Douaniers Bretagne Sud	14,90*
	18999	9782758540939	Route des Grandes Alpes 1:220 T.	14,90*
	18997	9782758536345	Saint Jacques de Compostelle - de Roncevaux à Compostelle 1:100 T.	14,90*
	18998	9782758540946	Tour du Mont Blanc (GR TMB) 1:50 T.	14,90*
	62471	9782758550792	Traversée de la Corse (GR20)	14,90*
	62474	9782758551294	Traversee des Pyrenées	14,90*
			Naturparkkarte	
	62104	9782758549017	Le Parc Naturel des Cévennes 1:50 T	12,90*
	62095	9782758527275	Parc Naturel Régional Massif de Bauges 1:50T	12,90*
			Freizeit- und Radkarten (Auswahltitel)	
	62629	9782758547907	Alsace à Vélo	13,90*
	62600	9782758551638	Ballons des Vosges à Vélo	13,90*
	62487	9782758552857	Côtes d. Armor à Vélo	13,90*
	62639	9782758550785	Forêt de Fontainebleau 1:16 T.	13,90*
	62641	9782758547914	Gorges du Verdon 1: 16 500	13,90*
	62485	9782758554653	La Dordogne à Vélo 1:100 T.	13,90*
	62490	9782758544524	La Drôme à vélo (VEL01) 105 T.	13,90*
	62486	9782758552864	Lac d'Annecy et Lac du Bourget à Vélo	13,90*
	62495	9782758551249	Le Finistere à Vélo	13,90*
	62491	9782758551232	Le Var à Vélo	13,90*
	62648	9782758541998	Les Calanques de Marseille à Cassis 1:15 T	13,90*
	62484	9782758554646	Les Chateaux de la Loire à Vélo 1:100 T.	13,90*
	62488	9782758551256	Loire Atlantique à Vélo	13,90*
			Karten für historische Ereignisse Évènement Aussergewöhnliche Plätze	
	62665	9782758555810	Normandie Jour - J 6 Juin 1944 1:100 T. •	14,90*
	62666	9782758545880	Grande Guerre 1914 - 1918 1:410 T	13,90*
	62089	9782758545903	Montagne - Saint Victoire	13,90*
			weitere Freizeitkarten und Ereigniskarten auf Anfrage (Katalog)	
			Überseegebiete Frankreichs (DOM/TOM/TAAF) (Auswahltitel)	
			Guadeloupe	
	8299	9782758552468	4601 GT Nord – Grande-Terre – Pointe de la Grande Vigie - Île de la Guadeloupe (TOP 25)	21,00*
	8300	9782758552475	4602 GT Nord Basse-Terre - Les Mamelles – Lamentin – Parc National de la Guadeloupe (TOP 25)	21,00*
	8301	9782758552482	4603 GT Point-à-Pitre – Sainte-Anne	21,00*
	8302	9782758552499	4604 GT Saint-François – Marie-Galante – La Désirade (TOP 25)	21,00*
	8303	9782758552505	4605 GT Basse Terre – La Soufrière - Les Saintes - Parc National de la Guadeloupe (TOP 25)	21,00*
	8304	9782758552512	4606 GT Île Saint-Martin – Île Saint-Barthélemy	21,00*
	62097	9782758546580	La Guadeloupe 1:80 T.	14,90*
			Guyane	
	62138	9782758551065	Guyane 1:400 T.	14,90*
			Martinique	
	62098	9782758546603	La Martinique 1:75 T.	14,90*
	8107	9782758547006	4501 MT Fort de France - Montagne Pelée (TOP 25)	21,00*
	8108	9782758547013	4502 MT Le Lamentin – Presqu'île de la Caravelle (TOP 25)	21,00*
	8109	9782758547020	4503 MT Le Marin – Presqu'île des Trois Îlets (TOP 25)	21,00*
			Mayotte	
	62126	9782758534884	Mayotte 1:50 T.	14,90*
	8110	9782758544807	4410 MT Mamoudzou - Mayotte (TOP 25)	21,00*
	8111	9782758544814	4411 MT Sada - Mayotte (TOP 25)	21,00*
			La Réunion	
	8101	9782758546948	4401 RT Saint-Paul – Le Port Parc National de la Reunion V4 (TOP 25)	21,00*

IGN Institut Géographique National Frankreich (Auswahl)

Menge	Best-Nr.	ISBN	Titel	EURO (D)
	8102	9782758546955	4402 RT Saint-Denis – Cirques de Mafate et de Salazie Parc National de la Reunion V4 (TOP 25)	21,00*
	8103	9782758546962	4403 RT Saint-Benoît – Saint-André Parc National de la Reunion V4 (TOP 25)	21,00*
	8104	9782758546979	4404 RT Saint-Leu - L'Étang Salé Parc National de la Reunion V4 (TOP 25)	21,00*
	8105	9782758546986	4405 RT Saint-Pierre – Cirque de Cilaos Parc National de la Reunion V4 (TOP 25)	21,00*
	8106	9782758546993	4406 RT Piton de la Fournaise Parc National de la Reunion V4 (TOP 25)	21,00*
	62099	9782758549116	La Réunion 1:75 T.	14,90*
			Stadtumgebungskarten mit Stadtplan 1: 80T (Auswahltitel)	
	62233	9782758543534	Bordeaux et ses environs	9,90*
	62207	9782758523994	Nice et ses environs	9,90*
	62232	9782758534914	Paris et ses environs	9,90*
	62235	9782758547860	Strasbourg et ses environs	9,90*
	62236	9782758547877	Toulouse et ses environs	9,90*
			das weitere Programm von IGN ist ebenfalls auf Wunsch lieferbar	

interconnections medien

			Auslieferung in Deutschland	
			Auslandserfahrung, Jobs und Praktika, Studium, Austausch	
	50890	9783860402726	Abenteuer Ausland - Arbeiten, Reisen, Lernen **ET 09/24**	19,90
	50819	9783860401934	Das Auslandsbuch - Arbeit, Austausch, Studium **ET 09/24**	17,90
	50849	9783860401866	Abi und dann weg - Freiwillingendienst, Working Holiday, Praktikum und Reisen	17,90
	50802	9783860401859	Animateur ins Ausland	15,90
	50865	9783860402030	Animation - Traumjob oder Vagabundentum?	15,90
	50907	9783860402344	Als Animateur unterwegs - Bewerbung. Tipps und Adressen	17,90
	50913	9783860402788	Jobhopping Down Under - Jobs, Praktika, Working Holiday Australien **ET 09/24**	19,90
	50821	9783860401644	Praktika Australien - Bewerben, Unternehmen, Adressen	34,90
	50893	9783860402405	England für junge Leute	19,90
	50896	9783860402443	Frankreich für junge Leute	17,90
	50918	9783860402856	Working Holiday Kanada - Work & Travel selbst organisiert **ET 09/24**	17,90
	50894	9783860402412	Engagement für Natur und Umwelt	19,90
	50860	9783860400098	Ferienjobs, Praktika, Austausch - Europa und Übersee	15,90
	50919	9783860402887	Highschool USA - Als Gastschüler in Amerika **ET 09/24**	19,90
	50917	9783860402849	Jobben Weltweit **ET 09/24**	17,90
	50912	9783860402801	Ein Waisenheim in Kenia	17,90
	50900	9783860402672	Auf nach Norwegen	17,90
	50910	9783860402757	Working Holiday Neuseeland - Land & Menschen, Work Experience, Reisen	19,90
	50844	9783860401880	Freiwilligendienst in Gambia	15,90
	50892	9783860402399	Freiwillig in Kenia - Eine Bankerin und Ihr Waisenheim	17,90
	50920	9783860402894	Als Freiwillige in Nicaragua	19,90
	50847	9783860401873	Freiwilligendienst in Peking	15,90
	50863	9783860402016	Sri Lanka - Freiwilligendienst in Südasien	12,90
	50889	9783860402337	Weiblich, 18, und auf Weltreise	17,90
			Au-Pair	
	50895	9783860402436	Abenteuer Au-Pair - Berichte, Tipps & Adressen	17,90
	50908	9783860402733	Das Au-Pair Buch: Europa und Übersee **ET 09/24**	19,90
	50899	9783860402498	Au-Pair USA - Kinder, Kultur, Abenteuer	19,90
	50864	9783860402023	Aus aller Welt - Au-Pairs berichten	15,90
			Reise Tops	
	50880	9783860402290	Abenteuer Liebe - Südamerika, wo Träume auf Machismo stoßen	27,90
	50873	9783860402078	Abenteuer Stewardess - Mit Dutt und Highheels	15,90
	50882	9783860402245	Afrika auf der Westroute - abenteuerliche Afrika-durchquerung im Jeep	17,90
	50830	9783860401408	Auswandern nach Peru	16,90
	50842	9783860401903	China tickt anders - Jahre einer intensiven Begegnung	15,90
	50866	9783860402054	Fit für Spanien - Alltagsfrust und Lebenslust	15,90
	50885	9783860402269	Flamenco zum Frühstück, Teutonen und Spanier unter einem Dach	17,90

Bestell-Hotline GeoCenter:	Bestellung von:	Kunden-/Verkehrsnr.:
Tel. 07 11 / 78 19 46 10		Bestellzeichen:
Fax. 07 11 / 78 24 375		Bestelldatum:

interconnections medien

Menge	Best-Nr.	ISBN	Titel	EURO (D)
	50881	9783860402306	Geliebtes Griechenland - Antike, Gesellschaft und Abgründe	17,90
	50875	9783860402092	Geliebtes Kind - komm doch nach Amerika Auswandererschicksal 1887	15,90
	50921	9783860402931	Himalaya - Auf den Gokyo	19,90
	50861	9783860401965	Kilimandscharo - Aufs weiße Dach Afrikas	15,90
	50877	9783860402139	Reise ins Herz Australiens	15,90
	50856	9783860401972	Südseetraum Samoa	15,90
	50887	9783860402313	Sri Lanka auf eigene Faust - Tropen, Tempel, Teeplantagen	15,90
	50838	9783860401811	Unbekanntes Vietnam	16,90

ITM International Travel Maps (Auswahltitel)

			USA / Kanada - Länder, Regionen und Städte		
	70406	9781771297332	Alberta/Saskatschewan Southern 1:900 T.	•	12,90*
	70386	9781771297295	Alberta & Southern BC 1:900 T.	•	11,90*
	70408	9781771291095	BC Coast & Alaska Passage 1:900 T.	•	12,90*
	70366	9781771298766	Burnaby & Vancouver 1:20 T.	•	11,90*
	70409	9781771291842	California 1:1 Mio.	•	12,90*
	70410	9781771290326	Canada East Coast 1:535 T./1:1,15 Mio.	•	12,90*
	70381	9781771291781	Canada's Maritime Provinces 1:535 T.	•	12,90*
	70377	9781771293433	Halifax & Nova Scotia 1:9 T./1:535 T.	•	11,90*
	70382	9781771293426	Hawaii Islands 1:150 T.	•	11,90*
	70360	9781771294836	Mississippi River Travel 1:840 Mio.	•	11,90*
	70373	9781771295802	New Brunswick 1:350 T.	•	11,90*
	70362	9781771294157	Northern British Columbia 1:900 T.	•	11,90*
	70412	9781771295840	Nunavut & NW Territories 1:1,65 Mio./1:2,6 Mio.	•	12,90*
	70384	9781771295949	Ontario 1:900 T./1:1,5 Mio.	•	11,90*
	70415	9781771296304	Pacific Crest Trail 1:900 T.	•	12,90*
	70407	9781771290333	USA Appalachian Trail 1:755 T.	•	12,90*
	70418	9781771298575	USA East Coast 1:1,35 Mio.	•	12,90*
	70395	9781771298551	USA Southwest 1:900 T.	•	11,90*
	70268	9781771290180	Alaska 1:1,5 Mio.		11,90*
	65177	9781553410904	Alaska's Inside Passage 1:900 T.		11,90*
	70141	9781771290135	Alberta 1:1 Mio.		11,90*
	70142	9781771291637	Alberta Southern 1:1 Mio./Calgary 1:10 T.		11,90*
	69900	9781553418498	Algonquin Park (Ontario) 1:50 T./250 T.		11,90*
	70305	9781771290227	Arizona & New Mexico 900 T.		11,90*
	70261	9781771291705	Atlantic Canada 1:800T/1:150 T/1:700T		11,90*
	70237	9781771290968	Banff & Jasper National Park 1:240 T./1:250 T.		11,90*
	70170	9781771298698	BC - Vancouver Island South 1:270 T./Victoria 1:10 T.		11,90*
	70168	9781771298681	BC - Vancouver Northshore Map & Fraser Valley 1:40 T.		11,90*
	70262	9781771290951	Boston & New England 1:800T./1:10 T.		11,90*
	70326	9781771291064	British Columbia - Alberta Rockies 1:900 T.		12,90*
	60384	9781553415190	British Columbia - Vancouver 1:20 T./Greater Vancouver 1:50 T.		11,90*
	70194	9781771298711	British Columbia - Vancouver Island 1:270 T.		11,90*
	70207	9781771299008	British Columbia - West Coast Trail&Carmanah Valley 50T.		11,90*
	69977	9781553418924	British Columbia - Whistler & Sea To Sky Highway 1:50 T. 1:185 T.		11,90*
	70189	9781771290906	British Columbia 1:1,25 Mio.		11,90*
	70065	9781771290883	British Columbia South 1:900 T. (Calgary to Vancouver)		11,90*
	70112	9781771290869	British Columbia SW & Washington State 1:800 T.		11,90*
	70051	9781771296915	California Northern 1:1 Mio./San Francisco 1:12,5 T.		11,90*
	70145	9781771294362	California South Coast 1:800 T./Los Angeles 1:15 T.		11,90*
	70251	9781771290142	Canada 1:6 Mio.		11,90*
	70123	9781771291606	Canada Western 1:2 Mio./1,4 Mio.		11,90*
	61814	9781553418887	Canadian Rockies 82J/K/N/O 1:250 T.		11,90*
	70074	9781771298438	Colorado & Utah 1:750 T.		11,90*
	70155	9781771292313	Colorado 1:550 T./Denver 1:10 T.		11,90*
	70272	9781771292856	Florida Keys 1:120 T.		11,90*
	61805	9781553416746	Florida South 1:400 T./Miami 1:12,5 T.		11,90*
	70238	9781771296427	Gaspe Peninsula 1:750 T./Quebec City 1:10 T.		11,90*
	70320	9781771293211	Grand Canyon 1:90T./Arizona 1:1 Mio.		11,90*
	70130	9781771293341	Haida Gwaii/Queen Charlotte Islands (BC) 1:280 T.		11,90*
	70336	9781771293419	Hawaii Volcanoes NP 1: 85 T.		11,90*
	70323	9781771293402	Honolulu & Oahu 1:18 T. / 1:80 T.		11,90*
	70119	9781771293600	Idaho, Montana & Wyoming 1:1 Mio.		11,90*

ITM International Travel Maps (Auswahltitel)

Menge	Best-Nr.	ISBN	Titel	EURO (D)
	65175	9781553418603	Jasper & Northern NP 250 T.	11,90*
	70090	9781771291569	Lake Michigan Region 1:1 Mio./Chicago 1:12,5 T.	11,90*
	70278	978177129396	Maui, Kauai & Molokai 1:100 T.	11,90*
	70276	9781771294751	Montana / Idaho 1:900 T.	11,90*
	70280	9781771295734	Nevada & California 1:875 T.	11,90*
	70307	9781771295758	New Orleans Miississippi River Basin 1:1,8 Mio.	11,90*
	70187	9781771294652	New York State 1:800T./Manhattan 1:12 T.	11,90*
	70109	9781771295635	Newfoundland & Labrador 1:800 T./1:1,3 Mio.	11,90*
	70282	9781771298735	North & West Vancouver Biking Hiking Map 1:20 T./1:50 T.	11,90*
	70318	9781771298513	North/South Dakota & Nebraska Road & Rail 1:900 T.	11,90*
	70255	9781771295710	Nova Scotia & Prince Edward Island 1:380 T.	11,90*
	61886	9781553418450	Nunavut 1:1,850 Mio.	11,90*
	70076	9781771295895	Ontario Southern 1:550 T.	11,90*
	70217	9781771296199	Oregon 1:900 T./Portland 1:9 T.	11,90*
	70117	9781771298971	Oregon and Washington State 1:750 T.	11,90*
	70204	9781771296403	Quebec 1:1,620 Mio./1:150 T.	11,90*
	70077	9781771296953	Quebec Southern 1:850 T.	11,90*
	70183	9781771294676	Quebec Southern 1:850T./Montreal 1:12,5 T.	11,90*
	70319	9781771296694	Richmond & Vanvouver Bike & Hike 1:20T	11,90*
	70228	9781771296687	Rocky Mountains of Canada & US 1:3 Mio./1:6 Mio.	11,90*
	70284	9781771297257	Sunshine Coast & BC SW 1:250 T./800 T.	11,90*
	70072	9781771297929	Texas and Oklahoma 1:1,3 Mio.	11,90*
	70259	9781771298001	Tofino & Southern Vancouver Island 1:47 T./1:200 T.	11,90*
	65137	9781553417385	US / Canada Border 1:2,5 Mio.	11,90*
	70004	9781553410379	US Rocky Mountains 1:1 Mio.	11,90*
	60381	9781553411628	USA - Canada Great Lakes Region 1:1 Mio.	11,90*
	70140	9781771298452	USA 1:3,5 Mio.	11,90*
	65108	9781553419051	USA Central & Mississippi River States 1:1,84 Mio.	11,90*
	62382	9781553412946	USA Deep South 1:1 Mio.	11,90*
	65186	9781553417392	USA Eastern Corridor 1:1 Mio./Washington DC 1:12,5 T.	11,90*
	70116	9781771295642	USA New York State/New England 1:800 T.	11,90*
	70260	9781771297172	USA Northwest 1:1 Mio./Seattle 1:12,5 T.	11,90*
	70321	9781771298506	USA Pacific Coast 1:1 Mio.	11,90*
	70017	9781553419334	USA South Atlantic States 1:1 Mio.	11,90*
	70085	9781771298445	USA Western Railroads 1:7 T.	11,90*
	70335	9781771298759	Vanvouver 92G6 and 92G7 1:50T.	11,90*
	70231	9781771299190	Yellowstone National Park & Wyoming 1:60T./1:900 T.	11,90*
	70265	9781771299220	Yosemite & Central California 1:90 T./1:800 T.	11,90*
	70312	9781771291033	Yukon & NW Territories SW 1:1,4 Mio./1:1,3 Mio.	11,90*
			Länder und Regionen	
	70391	9781771290319	Algeria 1:2 Mio. •	12,90*
	70396	9781771290302	Athens & Peloponnes 1:8 T./1:625 T. •	12,90*
	70368	9781771291071	Bermuda Islands 14,5 T. •	12,90*
	70370	9781771292696	Chile - Easter Island 1:24 T.(einschl.Stpl.Santiago de Chile 1:12,5T.) •	12,90*
	70387	9781771291828	Crete, Mykonos, Santorini 1:265 T./1:70 T. •	12,90*
	70369	9781771291811	Egypt - Nile Delta 1:700 T./Cairo 1:12,5 T. •	11,90*
	70398	9781771293259	Germany 1:675 T. •	12,90*
	70416	9781771296717	Germany Rhine Cruising & Driving 1:350 T. •	12,90*
	70390	9781771293242	Ghent, Brussels, Flanders 1:9 T./1:11 T./1:240 T. •	11,90*
	70397	9781771293235	Greece 1:625 T. •	12,90*
	70371	9781771293228	Greenland 1:3 Mio. •	12,90*
	70372	9781771294164	Kenya 1:950 T. •	12,90*
	70365	9781771295819	Kosovo Western Balkans 1:300T/1:1,4 Mio. •	12,90*
	70361	9781771294843	Madrid & Castile/La Mancha 1:7 T./1:600 T. •	11,90*
	70383	9781771294799	Malawai/Mozambique 1:920 T./1:1,9 Mio. •	12,90*
	70389	9781771294867	Mallorca, Ibiza, Menorca 1:160 T. •	12,90*
	70411	9781771291859	Mexico Central 1:900 T. •	12,90*
	70378	9781771294850	Monaco & French Riviera 1:4 T./1:600 T. •	12,90*
	70392	9781771295826	Norway 1:900 T. •	12,90*
	70364	9781771296281	Patagonia Rail & Road 1:2 Mio. •	12,90*
	70399	9781771296298	Philippines 1:1 Mio. •	12,90*
	70400	9781771296311	Polynesian Islands - Scale Varies •	12,90*
	70376	9781771296236	Puerto Rico 190 T. •	12,90*
	70363	9781771296441	Qatar & Bahrain 1:300 T./1:115 T. •	12,90*
	70393	9781771296724	Rwanda/Burundi 1:300 T. •	12,90*
	70394	9781771297653	Sicily & Italy South 1:500 T. •	11,90*

Bestell-Hotline GeoCenter:
Tel. 07 11 / 78 19 46 10
Fax. 07 11 / 78 24 375

Bestellung von:

Kunden-/Verkehrsnr.:
Bestellzeichen:
Bestelldatum:

ITM International Travel Maps (Auswahltitel)

Menge	Best-Nr.	ISBN	Titel		EURO (D)
	70417	9781771297301	South Sudan 1:2 Mio.	•	12,90*
	70379	9781771293709	Southern Italy, Sardinia, Sicily 1:600 T.	•	12,90*
	70388	9781771297325	Spain 1:900 T.	•	12,90*
	70374	9781771298025	Tahiti & Polynesian Cruising 1:100 T.	•	12,90*
	70404	9781771298568	Ukraine 1:1 Mio.	•	12,90*
	70380	9781771298742	Vienna & Eastern Austria 1:10,5 T./1:380 T.	•	11,90*
	70367	9781771298728	Vietnam/Laos/Cambodia 1:1,230 Mio.	•	12,90*
	70359	9781771296700	Western Russia & Golden Ring 1:500 T./1:300 T.	•	12,90*
	70405	9781771299015	Western Scotland & Islands 1:250 T.	•	12,90*
	70375	9781771299213	Zambia & Africa Eastern 1:1,5 Mio./1:4,8 Mio.	•	12,90*
	70322	9781771290289	Abu Dhabi & UAE 1:10 T./1:800 T.		12,90*
	65150	9781553416548	Afghanistan - Khyber Pass 1:1 Mio./Kabul 1:16,5 T.		11,90*
	70245	9781771297998	Afghanistan & Turkmenistan 1:650 T./1:350 T.		11,90*
	62359	9781553411031	Afghanistan 1:1 Mio.		11,90*
	70285	9781771290173	Africa 1:5 Mio.		11,90*
	70018	9781553412403	Africa East & Central 1:3,4 Mio.		11,90*
	70316	9781771290234	Africa East Coast 1:3,4 Mio.		12,90*
	70005	9781553411857	Africa Equatorial 1:3,4 Mio.		11,90*
	70042	9781771290005	Africa North 1:3,4 Mio.		11,90*
	70000	9781553419211	Africa North East 1:3,8 Mio.		11,90*
	62386	9781553415275	Africa Northwest 1:3,8 Mio.		11,90*
	70026	9781553412731	Africa South & Central 1:2,2 Mio./1:3,4 Mio.		11,90*
	70007	9781553419143	Africa Southern 1:2,2 Mio.		11,90*
	70028	9781553419266	Africa Western 1:3,4 Mio.		11,90*
	65197	9781553411079	Albania 1:210 T.		11,90*
	70286	9781771290203	Amazon & Brazil North 1:3 Mio.		11,90*
	70292	9781771290197	Amsterdam & Netherlands 1:8 T./1:400 T.		11,90*
	70331	9781771290296	Andes 1:3 Mio.		12,90*
	70104	9781771290104	Andorra & Pyrenees 1:40 T./1:450 T.		11,90*
	69903	9781553411109	Angola 1:1,3 Mio.		11,90*
	70193	9781771297103	Anguilla 1:23 T./St.Martin/Sint Marteen 1:20 T.		11,90*
	70128	9781771290074	Antarctica 1:7 Mio./1:750 T.		11,90*
	70328	9781771290241	Antigua & St. Kitts / Nevis 1:32 T./ 1:35 T.		12,90*
	65174	9781553411130	Argentina 1:2,2 Mio.		11,90*
	65173	9781553415145	Argentina S. & Tierra del Fuego 1:2,2 Mio./1:750 T.		11,90*
	70124	9781771290265	Armenia & Azerbaijan 1:430 T.		11,90*
	70315	9781771290258	Aruba, Curacao & Bonaire /Caribbean Cruising 1:80 T./ 1:3,2 Mio.		12,90*
	70219	9781771290944	Australia - Queensland 1:3 Mio./Brisbane 1:10,8 T.		11,90*
	65130	9781553411277	Australia 1:3,5 Mio.		11,90*
	70125	9781771297011	Australia East 1:2 Mio./Sydney 1:7,5 T.		11,90*
	70135	9781771290128	Australia East Coast 1:1,8 Mio.		11,90*
	70249	9781771290272	Australia South & Northern Territory 1:1,9 Mio.		11,90*
	70102	9781771290043	Austria & Salzburg 1:500 T./1:15 T.		11,90*
	70313	9781771290210	Austria 1:380 T.		12,90*
	70118	9781771297004	Austria Western 1:500 T./Salzburg 1:15 T.		11,90*
	70334	9781771291057	Bahamas 1:500 T.		12,90*
	70295	9781771291026	Balkans & Peaks 1:2,75 Mio.		11,90*
	70324	9781771291040	Balkans Rail & Road 1:900 T.		12,90*
	70092	9781771290791	Baltic States 1:500 T.		11,90*
	60380	9781553411420	Bangladesh & India East 1:750 T./1:1,5 Mio.		11,90*
	70243	9781771290937	Barbados 1:38 T./St-Lucia 1:45 T.		11,90*
	70044	9781771290777	Belarus 1:600 T.		11,90*
	70288	9781771290814	Belgium/Luxembourg 1:250 T.		11,90*
	70001	9781553415367	Belize/Eastern Guatemala 1:300 T./1:470 T.		11,90*
	70127	9781771290845	Bhutan & Northeast India 1:350 T./1:1,3 Mio.		11,90*
	70165	9781771290890	Bolivia 1:1,4 Mio.		11,90*
	60396	9781553410652	Borneo 1:1,13 Mio.		11,90*
	70002	9781553419242	Bosnia/Montenegro 1:400 T.		11,90*
	70358	9781771291002	Botswana 1:1,5 Mio. & Zimbabwe 1:1,1 Mio.		12,90*
	70239	9781771290975	Brasil 1:2,2 Mio,/1:4,5 Mio.		11,90*
	70192	9781771296663	Brasil East Coast 1:2,2 Mio./ Rio de Janeiro 1:12,9 T.		11,90*
	70129	9781771290876	Brasil South & East Coast Map 1:2,2 Mio.		11,90*
	70163	9781771297066	Brasil Southern 2,2 Mio./Sao Paulo 1:12,5 T.		11,90*
	70275	9781771291019	Bratislava & Slovakia Rail 1:430 T./1:8 T.		11,90*
	70250	9781771290982	Bulgaria Railway & Road 1:390 T.		11,90*
	70270	9781771290920	Burkina Faso & Africa Western 1:950 T./1:4,8 Mio.		11,90*
	70220	9781771291675	Cambodia & Mekong Delta 1:800 T./1:41 T.		11,90*

ITM International Travel Maps (Auswahltitel)

Menge	Best-Nr.	ISBN	Titel	EURO (D)
	70297	9781771291736	Cape Town & Garden Route South Africa 10 T./1,35 Mio.	11,90*
	70350	9781771291798	Caribbean Cruising 1:2,4 Mio.	12,90*
	69914	9781553419808	Cariboo 1:300 T.	11,90*
	70221	9781771292054	Caucasus Region 1:280 T.	11,90*
	69798	9781553410645	Central America 1:1,1 Mio.	11,90*
	70277	9781771291729	Central Europe 1:1,2 Mio.	11,90*
	61834	9781553411635	Chad 1:1,5 Mio.	11,90*
	70202	9781771291668	Chile 1:1,77 Mio.	11,90*
	70199	9781771297127	Chile Northern 1:770 T./Santiago de Chile 1:12,5 T.	11,90*
	70222	9781771291651	Chile South 1:1,75 Mio. & Patagonia 1:2,2 Mio.	11,90*
	70023	9781553419358	China - The Great Wall 1:280 T./Beijing 1:23 T.	11,90*
	70337	9781771291750	China 1:4 Mio.	12,90*
	70061	9781771291545	China South 1:3 Mio.	11,90*
	70008	9781553411659	China South 1:3 Mio./Guangzhou 1:15 T.	11,90*
	70159	9781771291644	Colombia 1:1,4 Mio.	11,90*
	65155	9781553411666	Congo 1:2 Mio.	11,90*
	70327	9781771291774	Cook Islands & East Pacific Cruising (Scale varies)	12,90*
	70329	9781771291699	Costa Rica 1:300 T.	12,90*
	70252	9781771291682	Croatia 1:280 T.	11,90*
	65131	9781553412021	Cuba 1:600 T.	11,90*
	70114	9781771293358	Cuba Central 1:420 T./Havana 1:12 T.	11,90*
	70115	9781771291620	Cuba East 1:420 T.	11,90*
	70271	9781771291712	Cyprus 1:140 T.	11,90*
	65189	9781553412960	Czech Republic 1:370 T.	11,90*
	70083	9781553410577	Denmark 1:450 T./Copenhagen 1:10 T.	11,90*
	70088	9781771296946	Denmark/South Sweden 1:450 T./1:900 T.	11,90*
	65187	9781553411642	Dominica 1:50 T. & Saint Lucia 1:40 T.	11,90*
	62373	9781553411741	Dominican Republic 1:400 T. & Haiti 1:350 T.	11,90*
	70314	9781771292344	Dublin & Republic of Ireland 1:10T / 1:500 T.	11,90*
	70274	9781771292320	Dubrovnik & Croatian Coast 1:300 T/1:325 T.	11,90*
	70293	9781771292641	East Europe Rail 1:2,6 Mio.	11,90*
	65120	9781553412007	Ecuador 1:660 T.	11,90*
	70218	9781771296410	Ecuador Central 1:600 T./Quito 1:12,4 T.	11,90*
	70248	9781771292658	Egypt 1:1 Mio./Cairo 1:12,5 T.	11,90*
	70174	9781771292610	El Salvador 1:270T./Southern Guatemala 1:457 T.	11,90*
	70212	9781771292634	England North & Central Rail and Road 1:300 T.	11,90*
	70241	9781771292672	England SE and Midlands Railway and Road 1:300 T.	11,90*
	70013	9781553419327	England/Wales 1:580 T.	11,90*
	70254	9781771292665	Ethiopia 1:2 Mio. & Eritrea 1:900 T.	11,90*
	70223	9781771292627	Europe Railway & Road Map 1:3,35 Mio.	11,90*
	70273	9781771292689	Everest 1:90 T./Himalaya 1:33 Mio.	11,90*
	70031	9781553411734	Fiji & Tonga - Scale Varies	11,90*
	70094	9781771292825	Finland 1:750 T.	11,90*
	70301	9781771292887	France Atlantic Coast 1:600 T.	11,90*
	69916	9781553416869	France North 1:700 T./ Paris 1:11 T.	11,90*
	70264	9781771292863	France North Raild & Bike, 1:700 T.	11,90*
	70178	9781771292832	France Railway & Road 1:1 Mio.	11,90*
	70224	9781771292849	France South Rail & Bike 1:600 T.	11,90*
	70339	9781771293204	Galapagos Island Quito & Guayaquil 1:350 T.	12,90*
	65106	9781553413981	Gambia 1:340 T. & Senegal 1:740 T.	11,90*
	70171	9781771298483	Georgia & Armenia 1:430 T.	11,90*
	70299	9781771298018	Georgia & Tbilisi 1:600 T./1:7 T.	11,90*
	70068	9781771290807	Germany Eastern 1:415 T./Berlin 1:10 T.	11,90*
	70148	9781771293105	Germany Northern 1:500 T.	11,90*
	70070	9781771293099	Germany Southern 1:415 T.	11,90*
	70047	9781771293068	Ghana 1:500 T./1:570 T.	11,90*
	60379	9781553415152	Ghana South 1:500 T./Accra 1:23 T.	11,90*
	60390	9781553415954	Gibraltar 1:10 T./1:80 T.	11,90*
	65196	9781553414681	Great Britain 1:720 T.	11,90*
	70203	9781771293181	Guadeloupe 1:110 T. & Dominica 1:50 T.	11,90*
	70309	9781771293198	Guam & West Pacific Cruising 55T	11,90*
	62309	9781553412342	Guatemala 1:470 T.	11,90*
	70298	9781771296267	Gulf Cruise & UAE 1:1,5 Mio./1:900 T.	11,90*
	65179	9781553414025	Guyana & Guiana 1:850 T.	11,90*
	61885	9781553415480	Himalaya 1:1,3 Mio.	11,90*
	70014	9781553412076	Hungary/Budapest 1:540 T./1:10 T.	11,90*
	70056	9781771293587	Iceland 1:400 T.	11,90*

Bestell-Hotline GeoCenter:
Tel. 07 11 / 78 19 46 10
Fax. 07 11 / 78 24 375

Bestellung von:

Kunden-/Verkehrsnr.:
Bestellzeichen:
Bestelldatum:

ITM International Travel Maps (Auswahltitel)

Menge	Best-Nr.	ISBN	Titel	EURO (D)
	70150	9781553413851	Iceland SW 1:330 T./Reykjavik 1:10 T.	11,90*
	70175	9781771293631	India 1:2,4 Mio.	11,90*
	61845	9781553415497	India North & West 1:1,9 Mio.	11,90*
	60395	9781553416111	India North East 1:2,3 Mio./Calcutta 1:10 T.	11,90*
	65149	9781553410843	India Northeast 1:1,5 Mio. & Sikkim 1:135 T.	11,90*
	70156	9781771292306	India Northern 1:3 Mio./Delhi 1:30 T.	11,90*
	60397	9781553410690	India South & Northeast 1:2,3 Mio.	11,90*
	70071	9781771293594	India South 1:1,3 Mio.	11,90*
	70184	9781771294690	India West Coast 1:1,6 Mio./Mumbai 1:8,4 T.	11,90*
	70029	9781553419105	Indonesia - Bali 1:145 T. & Lombok 1:130 T.	11,90*
	62334	9781553415466	Indonesia - Java 1:600 T.	11,90*
	69986	9781553415442	Indonesia - Sumatra 1:1,1 Mio.	11,90*
	70015	9781553418597	Iran 1:2,35 Mio./Tehran 1:15 T.	11,90*
	61887	9781553417316	Iran Northern 1:1,8 Mio./Tehran 1:15 T.	11,90*
	65115	9781553412366	Iraq 1:1,2 Mio./Baghdad 1:25 T.	11,90*
	70137	9781771293617	Ireland 1:550 T./Dublin & Belfast 1:12,5T.	11,90*
	70351	9781771293693	Ireland 1:350 T.	12,90*
	70181	9781771293884	Israel - Holy Land 1:225 T./Jerusalem 1:10 T.	11,90*
	70232	9781771293655	Israel & Palestine 1:224 T.	11,90*
	70134	9781771297967	Israel Central 1:220 T./Tel Aviv 1:12 T.	11,90*
	70246	9781771293679	Italy North & Central 1:600 T.	11,90*
	70136	9781771493624	Italy Northern 1:850 T./Venice 1:5 T.	11,90*
	70263	9781771293662	Italy Railway & Road 1:850 T.	11,90*
	70253	9781771293686	Italy South & Central 1:600 T.	11,90*
	65180	9781553411604	Jamaica 1:37,5 T. & Cayman Islands 1:250 T.	11,90*
	60503	9781553416500	Japan 1:1,1 Mio.	11,90*
	70257	9781771293907	Japan Central 1:600 T.	11,90*
	70256	9781771294744	Japan Mount Fuji 1:65 T./1:600 T.	11,90*
	70158	9781771293846	Japan North 1:800 T./Hokkaido	11,90*
	70180	9781771293891	Japan South Road & Railway 1:670 T.	11,90*
	70138	9781771293860	Japan West & Central Railway & Road Travel 1:670 T.	11,90*
	70024	9781771294096	Japan West 1:670 T./Kyoto 1:12,5 T.	11,90*
	70154	9781771293877	Jersey & Guernsey 1:18 T.	11,90*
	70269	9781771294133	Kamchatka Peninsula /Far East Russia 1:1,7 Mio.	11,90*
	70010	9781553411048	Kazakhstan 1:3 Mio. & Uzbekistan 1:1,58 Mio.	11,90*
	70191	9781771294119	Korea North 1:830 T./Korea South 1:550 T.	11,90*
	70209	9781771294126	Kyrgyzstan / Tajikistan 1:850 T.	11,90*
	70143	9781771294379	Laos 1:750 T.	11,90*
	70033	9781553412281	Latvia 1:450 T./Riga 1:8 T.	11,90*
	70213	9781771294393	Lebanon 1:190 T./Beirut 1:8,3 T.	11,90*
	70352	9781771294454	Liechtenstein & Westhern Austria 1.26T./1:380 T.	12,90*
	70353	9781771294430	Lithuania / Latvia 1:600 T.	12,90*
	70289	9781771294492	London 1:8 T./ England South & Wales 1:600 T.	11,90*
	70354	9781771294423	Luxembourg/ EastBelgium 1:200 T.	12,90*
	70197	9781771294720	Madagascar 1:1 Mio.	11,90*
	70152	9781771294102	Malay Peninsula 1:730 T./Kualu Lumpur 1:10 T.	11,90*
	70177	9781771297080	Malay Peninsula 1:730 T./Singapore 1:10 T.	11,90*
	65135	9781553410942	Malaysia - Sarawak, Brunei & Sabah 1:620 T.	11,90*
	65153	9781553411963	Malaysia 1:750 T./1:1,1 Mio.	11,90*
	70214	9781771295376	Malta & Gozo 1:29 T.	11,90*
	70195	9781771294683	Mauretania 1:2 Mio.	11,90*
	60494	9781553413233	Mauritius & Rodrigues 1:90 T.	11,90*
	70317	9781771294782	Mediterranean Cruising 1:2,2 Mio.	12,90*
	69992	9781553415435	Mexico - Baja California 1:650 T.	11,90*
	60497	9781553415930	Mexico - Oaxaca & Chiapas 1:1 Mio.	11,90*
	70279	9781771294737	Mexico - Oaxaca & Guerrero 1:700 T.	11,90*
	70208	9781771294706	Mexico - Sonora & Sinaloa 1:800 T.	11,90*
	70132	9781771294621	Mexico - South 1:1,2 Mio.	11,90*
	70290	9781771299206	Mexico - Yucatan Peninsula 1:500 T.	11,90*
	70330	9781771294775	Mexico 1:2 Mio.	11,90*
	70308	9781771294768	Mexico Chihuahua Coahuila 1:750 T.	11,90*
	70346	9781771294829	Mexico Gulf Coast 1,3 Mio.	12,90*
	70139	9781771293112	Mexico's Pacific Coast 1:1,5 Mio.	11,90*
	70146	9781771294614	Mongolia 1:1,8 Mio.	11,90*
	70344	9781771294812	Mont Blancs the Alps 1:55 T.	12,90*
	70151	9781771294638	Morocco 1:1,1 Mio./1:1,5 Mio.	11,90*
	61835	9781553416678	Morocco Northern 1:1,4 Mio./Marrakesh 1:7,4 T.	11,90*

ITM International Travel Maps (Auswahltitel)

Menge	Best-Nr.	ISBN	Titel	EURO (D)
	60373	9781553414711	Myanmar (Burma) 1:1,35 Mio.	11,90*
	70100	9781771295611	Namibia 1:1 Mio.	11,90*
	70333	9781771295765	Nepal 1:500 T.	12,90*
	70062	9781771290784	Netherlands, Belgium & Luxembourg 1:350 T.	11,90*
	70325	9781771295925	New Caledonia / Oceania Cruising 1:530T / 1:12 Mio	11,90*
	60504	9781553413424	New Guinea 1:2 Mio./1:1,650 T.	11,90*
	70281	9781771295741	New South Wales, Vic. Tasmania 1:1,9 Mio.	11,90*
	70236	9781771295697	New Zealand 1:900 T.	11,90*
	70242	9781771295727	New Zealand North Island 1:650 T.	11,90*
	70205	9781771290159	New Zealand North Island 1:650 T./Auckland 1:12,5 T.	11,90*
	70095	9781771295628	New Zealand South Island 1:600 T.	11,90*
	70244	978177129566	Nicaragua / Honduras 1:700 T.	11,90*
	70166	9781771295659	Nigeria 1:1,6 Mio. & Niger 1:2 Mio.	11,90*
	70340	9781771295789	Norway North/Central 1:800 T.	12,90*
	70355	9781771295796	Norway South/Central 1:800 T.	11,90*
	70233	9781771295918	Oman, Yemen & UAE 1:1,3 Mio.	11,90*
	65104	9781553413844	Pakistan 1:1,2 Mio.	11,90*
	70210	9781771296229	Palestine 1:200 T./Stpl.Jerusalem 1:10 T.	11,90*
	70226	9781771296243	Panama Canal & City 1:300 T.	11,90*
	70332	9781771296274	Panama 1:400 T.	11,90*
	70215	9781771296212	Paraguay 1:1 Mio./Bolivia South 1:390 T.	11,90*
	60430	9781553413646	Peru 1:1,5 Mio.	11,90*
	69991	9781553416562	Peru Central 1,5 Mio./ Lima 1:13 T.	11,90*
	60418	9781553415473	Peru South - Cuzco Region 1:1,5 Mio./1:110 T.	11,90*
	70120	9781771296175	Poland 1:650 T.	11,90*
	70133	9781771298995	Poland East 1:650 T./Warsaw 1:9 T.	11,90*
	70302	9781771296434	Queensland 1:900 T.	11,90*
	60463	9781553413295	Reunion & Ile Maurice 1:80 T.	11,90*
	70269	9781771294133	Russia - Kamchatka 1:1,7 Mio. & Far East 1:3,6 Mio.	11,90*
	70075	9781771296939	Russia - Siberia 1:3,6 Mio.	11,90*
	70206	9781771296670	Russia 1:6 Mio.	11,90*
	70188	9781771296656	Russia West 1:3,2 Mio./St.Petersburg 1:14 T.	11,90*
	70078	9781771296922	Sahara 1:3,4 Mio.	11,90*
	70153	9781771297073	Saint Lucia 1:45 T./ Martinique 1:65 T.	11,90*
	65168	9781553414766	Saudi Arabia & Kuwait 1:1,75 Mio./1:390 T.	12,90*
	70003	9781553411000	Scotland 1:370 T.	11,90*
	70211	9781771297141	Scotland Central & South Railway & Road 1:300 T.	11,90*
	70247	9781771297233	Scotland Far North & Islands Railway & Road 1:300 T.	11,90*
	70126	9781771292597	Scotland Southern 1:370 T./Edinburgh 1:10 T.	11,90*
	70121	9781771297028	Scottish Castles/Wisky 1:370 T.	11,90*
	70341	9781771297288	Seychelles & Indian Ocean 1:45 T.	12,90*
	70267	9781771297202	Shanghai & China South East 1:16 T./1:2,5 Mio.	11,90*
	61824	9781553413967	Sierra Leone 1:560 T.	11,90*
	62384	9781553414087	Slovenia & Croatian Coast 1:290 T./1:325 T.	11,90*
	70283	9781771297240	Solomon Islands 1:910 T. & South Pacific Island Cruising	11,90*
	70234	9781771297158	Somalia 1:1,7 Mio./Horn of Africa 1:303 Mio.	11,90*
	60411	9781553414063	South Africa, Lesotho & Swaziland 1:1,5 Mio.	11,90*
	70201	9781771297110	South America 1:4 Mio.	11,90*
	60511	9781553410782	South America North 1:3,850 Mio.	11,90*
	65136	9781553410829	South America Southern 1:2,6 Mio.	11,90*
	62370	9781553410775	South East Asia 1:4 Mio.	11,90*
	70266	9781771297196	South Korea 1:550 T./Seoul 1:15 T.	11,90*
	70229	9781771297189	South Pacific Cruising & Samoa	11,90*
	70043	9781553411284	Spain - Catalunya 1:900 T./Barcelona 1:12,5 T.	11,90*
	69962	9781553413721	Spain & Portugal 1:900 T.	11,90*
	70342	9781771297318	Spain Mediterranean Coast 1:650 T.	12,90*
	70258	9781771297226	Spain North Rail and Road 1:700 T.	11,90*
	70303	9781771297264	Spain South Rail & Road 1:700 T	11,90*
	70240	9781771297219	Spitsbergen/Svalbard 1:800 T.	11,90*
	70294	9781771297134	Sri Lanka 1:450 T. & South India 1:2,38 Mio.	11,90*
	62310	9781553414162	Sudan 1:2,5 Mio.	11,90*
	70182	9781771294386	Swaziland 1:200 T. & Lesotho 1:350 T.	11,90*
	70054	9781771292818	Sweden & Finland 1:1,2 Mio.	11,90*
	70089	9781771296960	Sweden 900 T.	11,90*
	70172	9781771297035	Sweden South 1:900 T./Stockholm 1:7,4 T.	11,90*
	70185	9781771297981	Taiwan 1:386 T./Taipei 1:16 T.	11,90*
	60372	9781553414438	Tanzania 1:1,3 Mio.	11,90*

Bestell-Hotline GeoCenter:
Tel. 07 11 / 78 19 46 10
Fax. 07 11 / 78 24 375

Bestellung von:

Kunden-/Verkehrsnr.:
Bestellzeichen:
Bestelldatum:

ITM International Travel Maps (Auswahltitel)

Menge	Best-Nr.	ISBN	Titel		EURO (D)
	70306	9781771294140	Tanzania-North & Kilimanjaro 1:63 T./ 1:3 Mio.		11,90*
	70338	9781771298032	Tasmania Volcanoes & Victoria 1:800 T.		11,90*
	70110	9781771297950	Thailand 1:1 Mio.		11,90*
	70111	9781771297943	Thailand North 1:830 T.		11,90*
	70006	9781553414780	Thailand South 1:750 T./Bangkok 1:10 T.		11,90*
	65185	9781553414674	Tibet 1:1,68 Mio.		11,90*
	70173	9781771290913	Togo & Benin 1:580 T.		11,90*
	70356	9781771298049	Tokyo & Kanto/Chubu Region WP 1:15 T.		11,90*
	65114	9781553417248	Trinidad & Tobago 1:150 T.		11,90*
	70066	9781553414414	Turkey 1:1,1 Mio.		11,90*
	70036	9781553412298	Turkey Central & Cappadocia 1:550 T.		11,90*
	70079	9781771297936	Turkey South Coast 1:550 T.		11,90*
	62389	9781553415282	Turkey West 1:550 T.		11,90*
	70349	9781771298520	Uganda 1:600 T.		12,90*
	70198	9781771292337	United Arab Emirates & Oman 1:400 T./Dubai 1:15 T.		11,90*
	70016	9781553412809	Uruguay 1:800 T./Montevideo 1:10 T.		11,90*
	70164	9781771298490	Uzbekistan 1,6 Mio./Kyrgyzstan & Tajikistan 1:1 Mio.		11,90*
	62374	9781553414575	Venezuela 1:1,2 Mio.		11,90*
	70186	9781771298704	Vietnam 1:920 T.		11,90*
	70225	9781771293372	Vietnam Central 1:800 T./Hue City 1:12 T./Da Nang 1:13 T.		11,90*
	70176	9781771293372	Vietnam South 1:920T./Ho Chi Minh City 1:13 T.		11,90*
	61871	9781553415879	Vietnam Southern & Mekong Delta 1:500 T.		11,90*
	70300	9781771291743	Wales & Cardiff 1:300 T./1:8 T.		11,90*
	70122	9781771298988	Wales & SW England 1:300 T.		11,90*
	70157	9781771292603	Western Europe Rail & Road 1:2,5 Mio.		11,90*
			Stadtpläne		
	70402	9781771291088	Buenos Aires/Argentina Southeast 1:12,5 T./1:2 Mio.	•	12,90*
	70413	9781771295963	Orlando/Central Florida 1:12,5 T./1:600 T.	•	12,90*
	70414	9781771295956	Osaka/Western Japan 1:12,5 T/1:600 T.	•	12,90*
	70385	9781771295932	Oslo & Bergen 1:8 T./Norway Southern 1:800 T.	•	12,90*
	70403	9781771298056	Toronto & Southern Ontario 1:12 T./1:600 T.	•	12,90*
	69904	9781553416036	Athens 1:9 T.		11,90*
	70343	9781771292870	Florence Italy North 1:5 T.		11,90*
	70347	9781771292894	Frankfurt/Central Germany 1:8 T.		11,90*
	62385	9781553415299	Geneva & Switzerland 1:7 T./1:360 T.		11,90*
	70200	9781771293365	Hanoi/Northern Vietnam 1:15,7 T./1:920 T.		11,90*
	70091	9781771293334	Hong Kong 1:10 T./ Region(Territory) 1:60 T.		11,90*
	70057	9781771293570	Istanbul/NW Turkey 1:11 T./1:550 T.		11,90*
	70345	9781771294416	Lisbon & Portugal 1:10 T.		11,90*
	65134	9781553417378	Moscow 1:12,5 T./1:50 T.		11,90*
	70101	9781771296168	Prague & Western Czech 1:7 T./1:360 T.		11,90*
	60370	9781553417293	Rome & South Italy 1:10 T./1:925 T.		11,90*
	70348	9781771297271	San Diego/Calif.South1:15 T.		11,90*
	70172	9781771297035	Stockholm 1:10 T.		11,90*
	70296	9781771296250	USA Philadelphia/Pennsylvania 1:9 T./1:750 T.		11,90*
	69975	9781553417170	Vienna 1:10,5 T.		11,90*
	70011	9781553410560	Zürich/NW Switzerland 1:8 T./1:301 T.		11,90*
			Autoatlanten		
	70401	9781771298544	AA Route 66 Atlas - Scale Varies	•	16,90*
	70080	9781771290029	Africa Overland: Cairo to Cape Town Travel Atlas 1:3,4 Mio.		16,90*
	61828	9781553419860	British Columbia Travel Atlas 1:950T./1:1,25 Mio.		16,90*
	65182	9781553410898	Canada West & North, verschiedene Maßstäbe		16,90*
	60389	9781553415220	Caribbean East & South Atlas, verschiedene Maßstäbe		16,90*
	70162	9781771293853	Japan Railway & Road Atlas 1:670 T.		16,90*
	70082	9781771296380	Quebec & Ontario, verschiedene Maßstäbe		16,90*
	60526	9781553414209	Silk Road Travel Atlas, verschiedene Maßstäbe		16,90*
	61813	9781553410980	South America Travel Atlas 1:3 Mio.		16,90*
	70069	9781771297912	Trans-Siberian Railroad Atlas 1:3,2 Mio.		16,90*

Iwanowski's Reisebuchverlag

			Reiseführer		
			101-Geheimtipps-Serie		
	27439	9783861972655	101 Skandinavien - Geheimtipps und Top-Ziele	• 5. A. 2024	17,95
	27430	9783861972259	101 Barcelona - Geheimtipps und Top-Ziele	1. A. 2023	17,95
	27399	9783861971627	101 Berlin - Geheimtipps und Top-Ziele	4. A. 2017	15,95
	27468	9783861971290	101 Hamburg - Geheimtipps und Top-Ziele	2. A. 2016	15,95

Iwanowski's Reisebuchverlag

Menge	Best-Nr.	ISBN	Titel		EURO (D)
	27438	9783861971818	101 Kopenhagen - Geheimtipps und Top-Ziele	1. A. 2018	15,95
	27428	9783861972112	101 Lissabon- Geheimtipps und Top-Ziele	2. A. 2019	15,95
	27431	9783861972013	101 London - Geheimtipps und Top-Ziele	4. A. 2023	17,95
	27441	9783861972204	101 Namibia - Die schönsten Reiseziele, Lodges und Gästefarmen	4. A. 2022	17,95
	27436	9783861971993	101 Nepal - Geheimtipps und Top-Ziele	2. A. 2018	14,95
	27440	9783861972105	101 Stockholm - Geheimtipps und Top-Ziele	2. A. 2019	15,95
	27424	9783861971764	101 Südengland - Geheimtipps und Top-Ziele	2. A. 2017	14,95
	27462	9783861972563	101 Tansania - Die schönsten Reiseziele und Lodges	3. A. 2023	17,95
	27466	9783861972228	101 Wien - Geheimtipps und Top-Ziele	2. A. 2019	15,95
			Reisehandbücher		
	27117	9783861972648	Kapstadt und Garden Route	• 14. A. 2024	29,95
	27177	9783861972624	Mauritius mit Rodrigues	• 6. A. 2024	24,95
	27183	9783861972587	Namibia	• 32. A. 2024	29,95
	27301	9783861972594	Südafrika	• 24. A. 2024	25,95
	27396	9783861972570	USA - Ostküste	• 16. A. 2024	29,95
	27397	9783861972617	USA - Süden	• 16. A. 2024	29,95
	27001	9783861971702	Äthiopien	4. A. 2018	26,95
	27017	9783861972150	Australien mit Outback	16. A. 2019	25,95
	27018	9783861972167	Bahamas	4. A. 2020	18,95
	27013	9783861971696	Barbados, St. Lucia & Grenada	1. A. 2017	18,95
	27021	9783861972464	Botswana - Okavango & Victoriafälle	7. A. 2023	26,95
	27032	9783861970385	Chile mit Osterinsel	6. A. 2016	25,95
	27043	9783861972068	Costa Rica	3. A. 2018	25,95
	27044	9783861972556	Dänemark	8. A. 2023	25,95
	27049	9783861972426	Finnland	8. A. 2022	25,95
	27056	9783861971986	Florida	16. A. 2019	25,95
	27057	9783861972518	Guadeloupe und seine Inseln	5. A. 2022	20,95
	27058	9783861972471	Hawaii	11. A. 2022	28,95
	27072	9783861972334	Irland	12. A. 2020	19,95
	27073	9783861971931	Island	11. A. 2018	19,95
	27089	9783861972129	Kalifornien	9. A. 2019	25,95
	27094	9783861972341	Kanada - Osten	13. A. 2020	25,95
	27114	9783861972389	Kanada - Westen mit Alaska	14. A. 2022	28,95
	27113	9783861971900	Karibik - Kleine Antillen	12. A. 2019	27,95
	27151	9783861972044	Madeira mit Porto Santo	8. A. 2018	16,95
	27202	9783861972280	Neuseeland	18. A. 2020	25,95
	27213	9783861972372	New York	8. A. 2023	22,95
	27216	9783861972327	Norwegen	15. A. 2020	22,95
	27228	9783861972099	Oman	4. A. 2019	22,95
	27237	9783861972358	Polen	1. A. 2022	25,95
	27249	9783861972440	Réunion mit Mayotte	15. A.2023	20,95
	27253	9783861972310	Ruanda	2. A. 2020	19,95
	27263	9783861972051	Schottland	11. A. 2018	22,95
	27259	9783861972631	Schweden	16. A. 2023	27,95
	27281	9783861971948	Shanghai mit Suzhou & Hangzhou	3. A. 2018	16,95
	27307	9783861972600	Seychellen	2. A. 2023	22,95
	27279	9783861971467	Singapur	5. A. 2016	17,95
	27293	9783861972198	Sri Lanka	12. A. 2019	25,95
	27319	9783861972143	Tokio mit Kyoto	3. A. 2019	19,95
	27331	9783861972532	Uganda	2. A. 2023	29,95
	27394	9783861972495	USA - Große Seen / Chicago	8. A. 2022	28,95
	27334	9783861972402	USA - Nordosten	16. A. 2020	25,95
	27332	9783861972525	USA - Nordwesten	11 A. 2022	28,95
	27388	9783861971788	USA - Südwesten	11. A. 2017	25,95
	27392	9783861972396	USA - Westen	21. A. 2020	25,95
	27333	9783861972501	USA / Texas - Mittlerer Westen	5. A. 2022	28,95
			Reisegast in ...		
	27800	9783933041364	Ägypten		17,95
	27805	9783923975716	China		17,95
	27810	9783923975785	England		17,95
	27825	9783923975822	Japan		17,95
	27833	9783861970705	Korea		17,95
	27840	9783933041302	Polen		17,95
	27845	9783923975846	Russland		17,95
	27848	9783861970880	Südafrika		17,95
	27851	9783933041593	Thailand		17,95

Bestell-Hotline GeoCenter:	Bestellung von:	Kunden-/Verkehrsnr.:
Tel. 07 11 / 78 19 46 10		Bestellzeichen:
Fax. 07 11 / 78 24 375		Bestelldatum:

Jübermann Kartographie und Verlag

Menge	Best-Nr.	ISBN	Titel		EURO (D)
			Deutschland		
	69522	9783929540307	DKV ÜK Befahrungsregelungen 1:1,1 Mio.		8,00
	69521	9783929540000	ÜK Wasserwandern Deutschland 1:1,1 Mio.		9,00
	69542	9783929540239	Wasserstraßen Deutschland 1:1,1 Mio.		9,00
			Teilgebiete 1:450 T.		
	69564	9783929540376	Blatt 1 Nordwest	•	11,90
	69560	9783929540345	Blatt 2 West		11,90
	69554	9783929540338	Blatt 3 Südwest		11,90
	69561	9783929540352	Blatt 4 Südost (Bayern)		11,90
	69557	9783929540758	Blatt 6 Nordost		11,90
	69562	9783929540369	Blatt 7 Deutschland Ost Südtl. 1:450/125 T.		11,90
			Tourenatlas 1: 75 T.		
	69563	9783929540772	Nr. 2 Weser - Ems	•	33,80
	69558	9783929540741	Nr. 1 Schleswig-Holstein - Unterelbe		33,80
	69544	9783929540765	Nr. 3 Rhein-Mosel		33,80
	69551	9783929540789	Nr. 4 Oberweser - Leine		33,80
	69559	9783929540734	Nr. 5 Berlin - Brandenburg 1:75/25 T.		33,80
	69555	9783929540727	Nr. 6 Mecklenburg-Vorpommern		33,80
	69556	9783929540697	Nr. 7 Elbe-1 vom Elbsandsteingebirge bis Magdeburg		33,80
	69545	9783929540819	Nr. 8 Elbe-2 von Magdeburg bis Hamburg		33,80
			Gewässerkarten Regional 1: 75 T.		
	69547	9783929540291	Lahn		9,00
	69540	9783929540192	Lippe		9,00
			Österreich		
	69553	9783929540321	Österreich Blatt 5 1:450 T., mit Donau 1:75 T.		21,00

Kartbutiken (ehem. Norstedts) (Schweden)

Menge	Best-Nr.	ISBN	Titel		EURO (D)
			Schweden		
	64840	9789189427518	Sverige Motormännens Vägatlas 2023 1:250/400 T.		39,00*
			Bil & Turistkarta 1:250 T. / 1:400 T.		
	64991	9789189427051	Bl.1 Södra Götaland 1:250 T.		13,90*
	64992	9789189427068	Bl.2 Västra Svealand 1:250 T.		13,90*
	64993	9789189427075	Bl.3 Östra Svealand 1:250T.		13,90*
	64994	9789189427082	Bl.4 Norra Svealand - Södra Norrland 1:250 T.		13,90*
	64995	9789189427099	Bl.5 Mellestra Norrland 1:400 T.		13,90*
	64996	9789189427105	Bl.6 Norra Norrland 1:400 T.		13,90*
			Touristenkarten		
	64998	9789189427600	Norge Easy Map 1:800 T.	•	13,90*
	64997	9789189427167	Gotland 1:100 T.		13,90*
	953340	9789113084237	Öland 1:100 T.		10,90*
	64871	9789189427501	Schweden Easy Map 1:800 T.		13,90*
	64885	9789113094434	Storstockholmskartan 1:25 T.		15,90*
			Kungsleden Map & Guide 1:50 T.		
	53030	9789113100852	Bl.1 Abisko Kebnekaise Kungsleden		24,90*
	53031	9789113100869	Bl.2 Kebnekaise Saltoluokta Kungsleden		24,90*
	53032	9789113100876	Bl.3 Saltoluokta Kvikkjokk Kungsleden		24,90*
	53033	9789113100883	Bl.4 Kvikkjokk Adolfström Kungsleden		24,90*
	53034	9789113100890	Bl.5 Adolfström Hemavan Kungsleden		24,90*
			Stadtpläne		
	64887	9789113094410	Göteborg 1:12 T.		7,80*
	64886	9789113094427	Malmö 1:12 T.		7,80*
	64872	9789189427532	Stockholm 1:13T		7,80*
			Fjällkartan 1:100 T.		
	53296	9789158895911	W 1 Grövelsjön-Lofsdalen		17,90*
	53297	9789158895928	W 2 Fulufjället-Sälen		17,90*
	53280	9789158895720	Z 2 Borgafjäll-Risbäck		17,90*
	64900	9789158895737	Z 3 Gäddede-Hotagsfjällen		17,90*
	53281	9789158895744	Z 4 Skäckerfjällen-Kall		17,90*
	53282	9789158895751	Z 5 Akersjön-Kall		17,90*
	64905	9789158895683	Z 6 Storlien-Ljungdalen		17,90*
	53283	9789158895775	AC 4 Fatmomakke-Saxnäs		17,90*
	53287	9789158895812	Bd 1 Treriksröset-Rastojaure		17,90*
	53286	9789158895836	BD 4 Kiruna		17,90*
	53290	9789158895843	BD 6 Abisko-Kebnekaise-Narvik		17,90*
	53291	9789158895850	BD 7 Sitasjaure-Ritsem		17,90*
	53292	9789158895867	BD 8 Kebnekaise-Saltoluokta		17,90*

Kartbutiken (ehem. Norstedts) (Schweden)

Menge	Best-Nr.	ISBN	Titel	EURO (D)
	53288	9789158895874	BD 9 Padjelantan-Sulitelma	17,90*
	53293	9789158895881	BD 10 Sareks Nationalpark	17,90*
	53294	9789158895898	BD 11 Tjamotis	17,90*
	53295	9789158895904	BD 12 Arjeplog	17,90*
	53284	9789158895799	BD 15 Nasafjället	17,90*
			Fjällkartan 1:50 T.	
	953326	9789158895966	W54 Sälen	17,90*
	953317	9789158895614	Z52 Storlien Blåhammaren	17,90*
	953321	9789158895645	Z55 Oviksfjällen	17,90*
	953319	9789158895652	Z57 Funäsdalen-Ramundberget	17,90*
	953327	9789158895973	Z58 Klövsjö-Vemdalen	17,90*
	953328	9789158895980	Z60 Lofsdalen	17,90*
	953329	9789158895997	Z61 Sånfjället	17,90*
	953315	9789158895676	Z62 Åkersjön	17,90*
			Outdoorkartan Nord 1:75 T.	
	53001	9789113104980	01 Abisko-Kebnekaise-Nikkaluokta	18,90*
	53002	9789113104997	02 Nikkaluokta-Sarek-Saltoluokta	18,90*
	53003	9789113105000	03 Saltoluokta-Padjelanta-Kvikkjokk	18,90*
	53004	9789113105017	04 Kvikkjokk-Jäkkvik	18,90*
	53005	9789113105024	05 Jäkkvik-Ammarnäs	18,90*
	53006	9789113105031	06 Ammarnäs-Hemavan-Lill-Björkvattnet	18,90*
	53007	9789113105048	07 Börgefjell-Kittelfjäll-Fatmomakke	18,90*
	53008	9789113105055	08 Saxnäs-Borgafjäll-Gäddede	18,90*
	53009	9789113105062	09 Gäddede-Hotagsfjällen-Föllinge	18,90*
	53010	9789113105079	10 Skäckerfjällen-Storlien-Åre	18,90*
	53011	9789113105086	11 Jämtlandsfjällen	18,90*
			Outdoorkartan 1:75 T./ 1:50 T.	
	53257	9789113068381	17 Ed-Åmål-Köpmannebro 1:50 T.	15,90*
	53258	9789113068398	18 Svinesund-Strömstad-Hamburgsund 1:50 T.	15,90*
	53260	9789113068411	20 Marstrand-Göteborg-Åsa 1:50 T.	15,90*
	53262	9789113068435	22 Nynäshamn-Oxelösund-Arkösund 1:50 T.	15,90*
	53268	9789113068497	28 Örskär- Grisslehamn-Furusund 1:50 T.	15,90*
			Cykelkartan / Fahrradkarten 1:90 T.	
	64841	9789189427174	01 Sydvästra Skane	21,90*
	64842	9789189427181	02 Sydöstra Skane	21,90*
	64843	9789189427198	03 Nordvästra Skane	21,90*
	64844	9789189427204	04 Nordöstra Skane	21,90*
	64845	9789189427211	05 Blekinge	21,90*
	64846	9789189427228	06 Halland	21,90*
	64847	9789189427235	07 Sydvästra Smaland	21,90*
	64848	9789189427242	08 Sydöstra Smaland	21,90*
	64849	9789189427259	09 Södra Smalandskusten	21,90*
	64850	9789189427266	10 Öland	21,90*
	64851	9789189427273	11 Gotland 1:100 T.	21,90*
	64852	9789189427280	12 Västergötland/Göteborg	21,90*
	64853	9789189427297	13 Södra Västergötland	21,90*
	64854	9789189427303	14 Vättern runt, södra delen	21,90*
	64855	9789189427310	15 Nordöstra Smaland	21,90*
	64856	9789189427327	16 Norra Smalandskusten	21,90*
	64857	9789189427334	17 Södra Bohuslän	21,90*
	64858	9789189427341	18 Norra Västergötland	21,90*
	64859	9789189427358	19 Göta kanal	21,90*
	64860	9789189427365	20 Dalsland / Norra Bohuslän	21,90*
	64861	9789189427372	21 Vättern runt, norra delen	21,90*
	64862	9789189427389	22 Södermanland/Östergötland	21,90*
	64863	9789189427396	23 Östra Södermanland	21,90*
	64864	9789189427402	24 Södra Värmland	21,90*
	64865	9789189427419	25 Östra Värmland/Närke	21,90*
	64866	9789189427426	26 Västra Mälaren/Hjälmaren	21,90*
	64867	9789189427433	27 Östra Mälaren	21,90*
	64868	9789189427440	28 Södra Roslagen/Stockholm	21,90*
	64869	9789189427457	29 Norra Roslagen	21,90*
	64870	9789189427464	30 Siljan runt	21,90*
			Norwegen	
			Easy Map Norwegen	
	53060	9789113083353	Bl.1 Södra Norge syd 1:330 T.	13,90*
	53061	9789113083360	Bl.2 Södra Norge nord 1:345 T.	13,90*

Bestell-Hotline GeoCenter: Tel. 07 11 / 78 19 46 10 Fax. 07 11 / 78 24 375	Bestellung von:	Kunden-/Verkehrsnr.: Bestellzeichen: Bestelldatum:

Kartbutiken (ehem. Norstedts) (Schweden)

Menge	Best-Nr.	ISBN	Titel	EURO (D)
	53062	9789113083377	Bl.3 Mellastra Norge 1:275 T.	13,90*
	53063	9789113083384	Bl.4 Mellastra och norra Norge 1:415 T.	13,90*
	53064	9789113083391	Bl.5 Norra Norge 1:440 T.	13,90*

Landesvermessungsämter (Auswahl)

Landesamt für Geoinformation und Landentwicklung Baden-Württemberg				
Thematische Karten				
	67966	9783863984229	Amtliche Straßenkarte Baden-Württemberg 200 T.	11,80
Freizeitkarten 1:50 T.				
	67851	9783890215945	F501 Baden-Baden	7,90
	67852	9783890215952	F502 Pforzheim	7,90
	67853	9783890215969	F503 Offenburg	7,90
	67854	9783890215976	F504 Freudenstadt	7,90
	67855	9783890215983	F505 Freiburg	7,90
	67856	9783890215990	F506 Titisee-Neustadt	7,90
	67857	9783890216003	F507 Villingen-Schwenningen	7,90
	67858	9783890216010	F508 Lörrach	7,90
	67859	9783890216027	F509 Waldshut-Tiengen	7,90
	67860	9783890216034	F510 Singen	7,90
	67861	9783890216041	F511 Westlicher Bodensee	7,90
	67956	9783863983888	F512 Unteres Taubertal	7,90
	67996	9783863983895	F513 Mannheim Heidelberg	7,90
	67997	9783863983901	F514 Mosbach	7,90
	67953	9783863983918	F515 Bad Mergentheim	7,90
	67963	9783863983925	F516 Karlsruhe	7,90
	67882	9783863983932	F517 Stromberg Heuchelberg Heilbronn	7,90
	67962	9783863983949	F518 Schwäbisch Fränkischer Wald	7,90
	67869	9783890216126	F519 Crailsheim	7,90
	67958	9783863983963	F520 Stuttgart	7,90
	67972	9783863983970	F521 Göppingen	7,90
	67975	9783863983987	F522 Aalen	7,90
	67960	9783863983994	F523 Tübingen Reutlingen	7,90
	67874	9783890216171	F524 Bad Urach	7,90
	67976	9783863984014	F525 Ulm	7,90
	67876	9783890216195	F526 Sigmaringen	7,90
	67877	9783890216201	F527 Bad Saulgau	7,90
	67878	9783890216218	F528 Biberach	7,90
	67879	9783890216225	F529 Östlicher Bodensee	7,90
	67880	9783890216232	F530 Wangen im Allgäu	7,90
Wanderkarten 1:25 T.				
	68014	9783863984274	W201 Mannheim	8,50
	68021	9783863984281	W202 Heidelberg	8,50
	68015	9783863984298	W203 Eberbach	8,50
	67800	9783863984304	W204 Wertheim	8,50
	67801	9783863984311	W205 Walldürn	8,50
	68010	9783863984328	W206 Osterburken	8,50
	67000	9783863984335	W207 Tauberbischofheim	8,50
	67001	9783863984342	W208 Bad Mergentheim	8,50
	68016	9783863984366	W210 Bruchsal	8,50
	67981	9783863984373	W211 Sinsheim 25T	8,50
	68022	9783863984403	W214 Crailsheim	8,50
	68017	9783863984410	W215 Karlsruhe	8,50
	68007	9783863984427	W216 Bretten	8,50
	67986	9783863984441	W218 Heilbronn	8,50
	68002	9783863984458	W219 Murrhardt	8,50
	67987	9783863984465	W220 Welzheim	8,50
	67988	9783863984472	W221 Schwäbisch Gmünd	8,50
	68009	9783863984489	W222 Ellwangen	8,50
	68018	9783863984502	W224 Rastatt	8,50
	68019	9783863984519	W225 Baden-Baden	8,50
	68023	9783863984526	W226 Pforzheim	8,50
	68024	9783863984533	W227 Calw	8,50
	67993	9783863984557	W229 Göppingen	8,50
	67994	9783863984564	W230 Geislingen a. d. Steige	8,50
	68011	9783863984595	W233 Offenburg	8,50
	68012	9783863984601	W234 Achern	8,50

Landesvermessungsämter (Auswahl)

Menge	Best-Nr.	ISBN	Titel	EURO (D)
	68013	9783863984618	W235 Freudenstadt	8,50
	68025	9783863984625	W236 Horb am Neckar	8,50
	68031	9783863984632	W237 Tübingen	8,50
	67002	9783863984649	W238 Metzingen	8,50
	67995	9783863984656	W239 Lahr/Schwarzwald	8,50
	68030	9783863984663	W240 Oberndorf am Neckar	8,50
	68006	9783863984670	W241 Rottenburg am Neckar	8,50
	67998	9783863984687	W242 Sonnenbühl	8,50
	67999	9783863984724	W246 Breisach am Rhein	8,50
	68000	9783863984731	W247 Freiburg i.Br.	8,50
	68001	9783863984748	W248 Furtwangen	8,50
	68008	9783863984755	W249 Villingen Schwenningen	8,50
	68003	9783863984779	W251 Albstadt	8,50
	68020	9783863984793	W253 Riedlingen	8,50
	68026	9783863984809	W254 Laupheim	8,50
	68027	9783863984816	W255 Dietenheim	8,50
	67989	9783863984823	W256 Müllheim	8,50
	67977	9783863984830	W257 Schönau im Schwarzwald	8,50
	67978	9783863984847	W258 Titisee-Neustadt	8,50
	67979	9783863984854	W259 Blumberg	8,50
	68808	9783863984861	W260 Tuttlingen	8,50
	67984	9783863984878	W261 Pfullendorf	8,50
	67985	9783863984885	W262 Ravensburg	8,50
	68028	9783863984908	W264 Ochsenhausen	8,50
	67990	9783863984915	W265 Lörrach	8,50
	67991	9783863984922	W266 Waldshut-Tiengen	8,50
	67992	9783863984939	W267 Stühlingen	8,50
	68004	9783863984946	W268 Singen (Hohentwiel)	8,50
	68005	9783863984953	W269 Konstanz	8,50
	68032	9783863984960	W270 Friedrichshafen 25T	8,50
	68029	9783863984984	W272 Leutkirch im Allgäu	8,50
Radwanderkarten 1:75 T.				
	67903	9783890217697	R751 Rhein-Neckar	5,50
	67932	9783890217703	R752 Tauber-Hohenlohe	5,50
	67902	9783890217680	R753 Nördlicher Schwarzwald	5,50
	67901	9783890217628	R754 Mittleres Neckartal	5,50
	67930	9783890217710	R755 Ostalb	5,50
	67904	9783890217727	R756 Südlicher Schwarzwald	5,50
	67927	9783890217734	R757 Alb-Donau	5,50
	67920	9783890217741	R758 Bodensee	5,50
Radwanderkarten 1:50 T.				
	68051	9783863985004	A505 Stuttgart	7,90
Radwanderkarten 1:25 T.				
	68052	9783863985172	R217 Bietigheim-Bissingen	5,00
Freizeitführer				
	66946	9783890217451	Obergermanisch-Rätischer Limes in Baden-Württemberg	6,90
Werbemittel				
	89970		Kartenverzeichnis	kostenlos
Landesamt f. Vermessung u. Geoinformation Schleswig - Holstein				
Übersichtskarten				
	65645	9783891303467	Übersichtskarte 1:250 T.	6,50
	65646	9783891303474	Verwaltungskarte 1:250 T.	6,50
Kreiskarten mit Amts- und Gemeindegrenzen 1:100 T.				
	65655	9783891303580	Kreis Dithmarschen	6,50
	65653	9783891303528	Kreis Nordfriesland	6,50
	65656	9783891303610	Kreis Rendsburg-Eckernförde	6,50
	65654	9783891303559	Kreis Schleswig-Flensburg	6,50
	65657	9783891303672	Kreise Plön und Ostholstein	6,50
	65659	9783891303702	Kreise Segeberg,Stormarn und Herzogtum Lauenburg	6,50
	65658	9783891303641	Kreise Steinburg und Pinneberg	6,50
Wander und Freizeitkarte 1:25 T.				
	65652	9783891307335	Blatt 21 Insel Sylt	7,50
	65647	9783891307342	Blatt 22 Insel Amrum u. Insel Föhr	7,50
	65661	9783891307359	Blatt 23 Holsteinische Schweiz	7,50
Wander und Freizeitkarten 1:50 T.				
	65662	9783891307212	Blatt 1 Niebüll-Bredstedt	7,50
	65663	9783891307229	Blatt 2 Husum-Heide	7,50
	65564	9783891307236	Blatt 3 Meldorf-Brunsbüttel	7,50

Bestell-Hotline GeoCenter:	Bestellung von:	Kunden-/Verkehrsnr.:
Tel. 07 11 / 78 19 46 10		Bestellzeichen:
Fax. 07 11 / 78 24 375		Bestelldatum:

Landesvermessungsämter (Auswahl)

Menge	Best-Nr.	ISBN	Titel	EURO (D)
	65633	9783891307243	Blatt 4 Flensburg-Kappeln	7,50
	65660	9783891307250	Blatt 5 Schleswig-Eckernförde	7,50
	65613	9783891307274	Blatt 6 Rendsburg-Neumünster	7,50
	65634	9783891307267	Blatt 7 Itzehoe-Pinneberg	7,50
	65614	9783891307281	Blatt 8 Kiel Plön	7,50
	65650	9783891307298	Blatt 9 Bad Segeberg-Lübeck	7,50
	65649	9783891307304	Blatt 10 Fehmarn-Lütjenburg	7,50
	65565	9783891307373	Blatt 11 Ratzeburg-Lauenburg	7,50
			Werbemittel	
	89966		Kartenverzeichnis	kostenlos

Landkartenzubehör

			Kompasse	
	30750	4047542402004	Kompass - Metall in **GOLD**	15,90**
	30749	4047542500083	Kompass - Metall in **SCHWARZ**	15,90**
	30751	4047542402011	Kompass - Kunststoff **Transparent**	11,95**

Landvergnügen

			Stellplatzführer	
	30293	9783982083483	Landvergnügen 2024	49,90
			Remittendenannahme der Auflage 2023 bis 30.06.2024	

Lonely Planet (Auswahltitel)

Remissionen werden nur mit Bezugsnachweis angenommen

			...on a shoestring		
	80097	9781787016521	Southeast Asia		27,50*
			...a travel survival kit		
	80268	9781838696658	Alaska **ET 04/24**	•	25,90*
	80278	9781838696689	Argentina **ET 05/24**	•	28,90*
	80269	9781838698553	Atlantic Canada **ET 04/24**	•	25,90*
	80279	9781838696733	Austria **ET 05/24**	•	22,90*
	80280	9781838696771	Belgium & Luxembourg **ET 05/24**	•	22,90*
	80270	9781838697013	British Columbia & the Canadian Rockies **ET 04/24**	•	25,90*
	80271	9781838697068	Canada **ET 04/24**	•	30,50*
	80262	9781838693510	Croatia **ET 03/24**	•	25,90*
	80263	9781838697280	Dubai & Abu Dhabi **ET 03/24**	•	25,90*
	80281	9781838697327	Ecuador & the Galapagos Islands **ET 05/24**	•	22,90*
	80286	9781838697365	Estonia, Latvia & Lithuania **ET 06/24**	•	22,90*
	80272	9781838693534	France **ET 04/24**	•	27,50*
	80287	9781838697839	Georgia, Armenia & Azerbaijan **ET 06/24**	•	22,90*
	80282	9781838697853	Germany **ET 05/24**	•	25,90*
	80264	9781838693619	Iceland **ET 03/24**	•	27,50*
	80261	9781838698058	Ireland **ET 03/24**	•	27,50*
	80265	9781838693725	Japan **ET 03/24**	•	30,50*
	80275	9781838698331	Montenegro **ET 04/24**	•	25,90*
	80283	9781838698362	Munich, Bavaria & the Black Forest **ET 05/24**	•	22,90*
	80267	9781838698539	Norway **ET 03/24**	•	25,90*
	80288	9781788688734	Poland **ET 06/24**	•	22,90*
	80276	9781838699345	Provence & the Cote d'Azur **ET 04/24**	•	25,90*
	80289	9781787016354	Romania & Bulgaria **ET 06/24**	•	22,90*
	80277	9781838699444	Slovenia **ET 04/24**	•	25,90*
	80285	9781838699598	Switzerland **ET 05/24**	•	22,90*
	80266	9781788688888	Thailand **ET 03/24**	•	30,50*
	80284	9781838699680	The Netherlands **ET 05/24**	•	22,90*
	80273	9781788684613	Washington, Oregon & the Pacific Northwest **ET 04/24**	•	25,90*
	80274	9781788683920	Western Balkans **ET 04/24**	•	27,50*
	58929	9781786571526	Africa		30,50*
	80184	9781787015180	Alaska		24,50*
	80215	9781838691639	Andalucia		21,50*
	58855	9781786572479	Antarctica		28,90*
	80157	9781787015234	Argentina		27,50*
	80120	9781788683951	Australia		30,50*
	80178	9781788687669	Austria		22,90*
	80122	9781788683760	Bali, Lombok & Nusa Tenggara		24,50*
	58950	9781786572134	Bangladesh		24,50*

Lonely Planet (Auswahltitel)

Menge	Best-Nr.	ISBN	Titel	EURO (D)
	80174	9781788680547	Belgium & Luxembourg	22,90*
	80242	9781838696795	Belize	24,50*
	80255	9781788687850	Bhutan	24,50*
	80020	9781786574732	Bolivia	28,90*
	80201	98781788684422	Borneo	24,50*
	80260	9781787016651	Botswana & Namibia	25,90*
	80250	9781838696993	Brazil	28,90*
	80185	9781788683500	British Columbia & the Canadian Rockies	24,50*
	80244	9781838691813	California	25,90*
	80238	9781788687874	Cambodia	24,50*
	80155	9781788684606	Canada	25,90*
	80050	9781786574985	Canary Islands	20,90*
	80249	9781838697105	Cancun, Cozumel & the Yucatan	24,50*
	58713	9781786571670	Cape Town & the Garden Route	21,50*
	80252	9781788687898	Caribbean Islands	25,90*
	80026	9781786574930	Central America	27,50*
	58770	9781786574640	Central Asia	30,50*
	80204	9781787016767	Chile & Easter Island	25,90*
	80080	9781787016774	China	30,50*
	58751	9781786573605	Coastal California	22,90*
	58886	9781786571557	Coastal Queensland & the Great Barrier Reef	24,50*
	80251	9781838697181	Colombia	27,50*
	80243	9781787016811	Colorado	24,50*
	80245	9781838691837	Costa Rica	25,90*
	80227	9781788687959	Crete	20,90*
	80145	9781788680769	Croatia	22,90*
	80247	9781788688017	Cuba	24,50*
	58826	9781786573490	Cyprus	21,50*
	80211	9781787018532	Denmark	24,50*
	80230	9781838697266	Devon & Cornwall	24,50*
	80075	9781787018181	Domimican Republic	21,50*
	80258	9781787018228	East Africa	30,50*
	80098	9781787018235	East Coast Australia	24,50*
	80148	9781788683913	Eastern Europe	22,90*
	80188	9781787018242	Eastern USA	24,50*
	80161	9781787018259	Ecuador & the Galapagos Islands	25,90*
	80256	9781838697334	Egypt	25,90*
	80229	9781838693527	England	25,90*
	80179	9781788688208	Estonia, Latvia & Lithuania	24,50*
	58988	9781786570406	Ethiopia & Djibouti	25,90*
	80147	9781788683906	Europe	27,50*
	80254	9781786570970	Fiji	24,50*
	80233	9781787015661	Finland	24,50*
	80216	9781838697761	Florence & Tuscany	24,50*
	80241	9781838697785	Florida	24,50*
	80130	9781788680523	France	27,50*
	80217	9781838696184	Friuli Venezia Giulia	21,50*
	80180	9781788680929	Georgia & the Carolinas	22,90*
	80152	9781788688246	Georgia, Armenia & Azerbaijan	24,50*
	80108	9781788680509	Germany	25,90*
	80037	9781786571663	Goa & Mumbai	21,50*
	80228	9781838693541	Great Britain	30,50*
	80218	9781838697945	Greece	25,90*
	80109	9781788688291	Greek Islands	22,90*
	80193	9781788684316	Guatemala	24,50*
	80092	9781786578549	Hawai'i the Big Island	24,50*
	80093	9781786578563	Honolulu, Waikiki & O'ahu	24,50*
	80236	9781787016668	Hungary & Budapest	24,50*
	80144	9781787015784	Iceland	24,50*
	80124	9781788683876	India	30,50*
	80125	9781788684361	Indonesia	30,50*
	58991	9781786575418	Iran	25,90*
	80146	9781788688338	Ireland	25,90*
	80131	9781787015821	Israel & the Palestinian Territories	25,90*
	58818	9781786572516	Italian Lakes, The	22,90*
	80219	9781838698102	Italy	27,50*
	80076	9781787015869	Jamaica	24,50*
	80137	9781788683814	Japan	28,90*
	80134	9781787015883	Jordan	24,50*

Bestell-Hotline GeoCenter:
Tel. 07 11 / 78 19 46 10
Fax. 07 11 / 78 24 375

Bestellung von:

Kunden-/Verkehrsnr.:
Bestellzeichen:
Bestelldatum:

Lonely Planet (Auswahltitel)

Menge	Best-Nr.	ISBN	Titel	EURO (D)
	80094	9781786578556	Kaua'i	24,50*
	80259	9781787015890	Kenya	25,90*
	80138	9781788680462	Korea	25,90*
	80072	9781787014084	Laos	22,90*
	58760	9781786572493	Los Angeles, San Diego & Southern California	24,50*
	80232	9781788688406	Madagascar	25,90*
	80073	9781786576026	Madagascar	25,90*
	80139	9781788684415	Malaysia, Singapore & Brunei	27,50*
	58059	9781786571687	Maldives	22,90*
	80220	9781838691875	Mallorca	21,50*
	80235	9781838698287	Malta & Gozo	24,50*
	80095	9781786578532	Maui	24,50*
	80203	9781788684477	Mauritius, Réunion & Seychelles	25,90*
	58888	9781786571533	Melbourne & Victoria	22,90*
	80248	9781838691882	Mexico	28,90*
	80096	9781787017160	Mexico	28,90*
	80102	9781787017177	Miami & the Keys	22,90*
	58005	9781786570710	Middle East	30,50*
	58780	9781786575722	Mongolia	25,90*
	80173	9781787017214	Montenegro	22,90*
	80257	9781838691691	Morocco	27,50*
	80085	9781787015920	Morocco	27,50*
	80160	9781788680516	Munich, Bavaria & the Black Forest	22,90*
	58981	9781786575463	Myanmar (Burma)	25,90*
	80221	9781838698386	Naples, Pompeii & the Amalfi Coast	24,50*
	80208	9781787015975	Nepal	27,50*
	80150	9781788680561	Netherlands, The	22,90*
	80189	9781788684576	New England	24,50*
	80212	9781788680936	New York & the Mid-Atlantic	22,90*
	80253	9781838691714	New Zealand (Aotearoa)	25,90*
	80087	9781787016057	New Zealand's North Island	21,50*
	80088	9781787016064	New Zealand's South Island	21,50*
	80029	9781786574893	Nicaragua	24,50*
	58755	9781786573612	Northern California	22,90*
	80149	9781787016088	Norway	24,50*
	80190	9781788684590	Nova Scotia, New Brunswick & Prince Edward Island	22,90*
	80034	9781786574862	Oman, UAE & Arabian Peninsula	30,50*
	80237	9781838698607	Panama	25,90*
	80135	9781788684255	Peru	24,50*
	80140	9781787016125	Philippines	27,50*
	80059	9781786575852	Poland	24,50*
	80222	9781838694067	Portugal	25,90*
	80424	9781787016316	Prague & the Czech Republic	21,50*
	80153	9781788680417	Provence & the Cote d'Azur	21,50*
	80077	9781787016330	Puerto Rico	24,50*
	80199	9781788683869	Rajasthan, Delhi & Agra	24,50*
	58983	9781786575432	Romania & Bulgaria	22,90*
	58756	9781786573629	Russia	30,50*
	80170	9781787016408	Sardinia	22,90*
	80231	9781787016415	Scandinavia	27,50*
	80223	9781838693572	Scotland	24,50*
	80101	9781787016439	Scotland's Highlands & Islands	21,50*
	80224	9781838699413	Sicily	24,50*
	80163	9781788680578	Slovenia	24,50*
	80162	9781787016507	South Africa, Lesotho & Swaziland	27,50*
	80169	9781788684460	South America	27,50*
	80213	9781787016514	South Australia & Northern Territory	24,50*
	80200	9781788683883	South India & Kerala	25,90*
	58994	9781786570413	Southern Africa	27,50*
	80225	9781838699529	Southern Italy	24,50*
	80240	9781787016552	Southwest USA	24,50*
	80226	9781838691790	Spain	27,50*
	80127	9781787016590	Sri Lanka	24,50*
	80234	9781787016620	Sweden	24,50*
	80171	9781787016637	Switzerland	24,50*
	80195	9781786570963	Tahiti & French Polynesia	25,90*
	80207	9781788688864	Taiwan	25,90*
	80197	9781787017771	Tanzania	25,90*
	80214	9781787017788	Tasmania	24,50*

Lonely Planet (Auswahltitel)

Menge	Best-Nr.	ISBN	Titel		EURO (D)
	80191	9781787017795	Texas		24,50*
	80082	9781787017801	Thailand		27,50*
	58783	9781786570598	Thailand's Islands & Beaches		24,50*
	80019	9781786573759	Tibet		25,90*
	58761	9781786574596	Trans-Siberian Railway		24,50*
	80084	9781786578006	Turkey		27,50*
	58784	9781786575715	Ukraine		25,90*
	80205	9781787017863	Ukraine **ET 05/24**		25,90*
	80187	9781788684187	USA		28,90*
	80239	9781788688963	Vietnam		24,50*
	80090	9781787017955	Vietnam, Cambodia,Laos & Northern Thailand		25,90*
	80115	9781787013674	Wales		22,90*
	80055	9781787013643	Washington, Oregon & the Pacific Northwest		24,50*
	58995	9781786570420	West Africa		27,50*
	80206	9781788683968	West Coast Australia		24,50*
	80042	9781788682770	Western Balkans		25,90*
	80175	9781788683937	Western Europe		22,90*
	80186	9781788684170	Western USA		24,50*
	58996	9781786570437	Zambia, Mozambique & Malawi		25,90*
			Best of Guides		
	80674	9781787013933	Australia		25,90*
	80676	9781787014046	Canada		25,90*
	80669	9781788674705	Central America		25,90*
	58812	9781786575234	China		25,90*
	80689	9781787015340	Costa Rica		25,90*
	80655	9781786573933	France		25,90*
	80677	9781788686389	Greece & the Greek Islands		25,90*
	80661	9781786574961	Malaysia & Singapore		25,90*
	58795	9781787011199	Scandinavia		25,90*
	80673	9781788684729	South America		25,90*
	58796	9781786575494	Switzerland		25,90*
			Experience		
	80337	9781837581931	Croatia	•	25,90*
	80319	9781838694883	France	•	25,90*
	80338	9781838697549	Ireland	•	25,90*
	80339	9781838697624	Paris **ET 05/24**	•	25,90*
	80329	9781838696139	Andalucia		25,90*
	80311	9781838694807	Barcelona		25,90*
	80328	9781838695613	California		25,90*
	80336	9781838697464	Costa Rica		25,90*
	80313	9781838694821	East Coast Australia		25,90*
	80330	9781838696146	England		25,90*
	80315	9781838694845	Great Britain		25,90*
	80331	9781838697501	Greece		25,90*
	80314	9781838694838	Hawaii		25,90*
	80303	9781838694722	Iceland		25,90*
	80300	9781838694692	Ireland		25,90*
	80302	9781838694715	Italy		25,90*
	80305	9781838694746	Japan		25,90*
	80308	9781838694777	London		25,90*
	80326	9781838695620	New England		25,90*
	80306	9781838694753	New York City		25,90*
	80312	9781838694814	New Zealand		25,90*
	80327	9781838695651	Pacific Northwest		25,90*
	80310	9781838694791	Paris		25,90*
	80304	9781838694739	Portugal		25,90*
	80332	9781838696115	Provence & the Cote d'Azur		25,90*
	80309	9781838694784	Rome		25,90*
	80301	9781838694708	Scotland		25,90*
	80333	9781838697662	Spain		25,90*
	80324	9781838695637	Tasmania		25,90*
	80317	9781838694869	Thailand		25,90*
	80307	9781838694760	Tokyo		25,90*
	80334	9781838696122	Tuscany		25,90*
	80316	9781838694852	Vietnam		25,90*
	80335	9781838696153	Wales		25,90*
	80325	9781838695644	West Coast Australia		25,90*
			Road Trips		
	80713	9781786575685	Amalfi Coast		13,50*

Bestell-Hotline GeoCenter:
Tel. 07 11 / 78 19 46 10
Fax. 07 11 / 78 24 375

Bestellung von:

Kunden-/Verkehrsnr.:
Bestellzeichen:
Bestelldatum:

Lonely Planet (Auswahltitel)

Menge	Best-Nr.	ISBN	Titel		EURO (D)
	57980	9781786571946	Auckland & the Bay of Islands		13,50*
	80748	9781788684569	Blue Ridge Parkway		13,50*
	80441	9781838695682	Canadian Rockie's		13,50*
	80706	9781788686488	Cork, Kerry & Southwest Ireland		13,50*
	80707	9781788686495	Galway & the West of Ireland		13,50*
	80720	9781788680806	Iceland's Ring Road		13,50*
	80702	9781786573940	Normandy & D-Day Beaches		13,50*
	80442	9781838695675	Ontario & Quebec's		13,50*
	80703	9781786573957	Provence & Southeast France		13,50*
	80715	9781787016378	Route 66		13,50*
	80716	9781786575678	Tuscany		13,50*
			Best Road Trips		
	80456	9781838691615	California	•	25,90*
	80452	9781838697082	Canada	•	27,50*
	80453	9781838697396	Europe	•	30,50*
	80454	9781838697815	France	•	27,50*
	80457	9781788688345	Ireland	•	27,50*
	80455	9781838698584	Pacific Northwest	•	25,90*
	80458	9781837581924	Southwest USA	•	25,90*
	80121	9781788683609	Australia		24,50*
	80744	9781787015685	Florida & the South		24,50*
	80712	9781786575814	Germany, Austria & Switzerland		24,50*
	80448	9781838697914	Great Britain		24,50*
	80449	9781788684637	Italy		24,50*
	80749	9781788683616	New England		24,50*
	80745	9781787016002	New York & the Mid Atlantic		24,50*
	80451	9781838691288	New Zealand		24,50*
	80438	9781786575807	Spain		24,50*
	80450	9781838691943	USA		24,50*
			Best Day Walks / Hikes		
	80733	9781838691158	Australia		24,50*
	80181	9781838691172	California		24,50*
	80182	9781838692315	France		24,50*
	80730	9781838690786	Great Britain		24,50*
	80731	9781838690762	Italy		24,50*
	80732	9781838690779	Japan		24,50*
	80734	9781838691219	New Zealand		24,50*
	80735	9781838691257	Spain		24,50*
			National Parks		
	80774	9781838696757	Banff, Jasper and Glacier National Parks **ET 02/24**	•	25,90*
	80775	9781838697877	Grand Canyon National Park **ET 02/24**	•	25,90*
	80776	9781838697921	Great Smoky Mountains National Park **ET 02/24**	•	25,90*
	80777	9781838699758	USA's National Parks **ET 02/24**	•	28,90*
	80778	9781838699857	Utah's National Parks **ET 02/24**	•	25,90*
	80779	9781838699819	Yellowstone & Grand Teton National Parks **ET 02/24**	•	25,90*
	80786	9781838699833	Yosemite, Sequoia & Kings Canyon National Parks **ET 02/24**	•	25,90*
	80156	9781788684644	Banff, Jasper & Glacier		22,90*
	80443	9781838696061	California & Southwest USA's National Parks		20,90*
	80444	9781838696092	Florida & the South's National Parks		20,90*
	80737	9781788680684	Grand Canyon		22,90*
	80445	9781838696108	Great Lakes & Midwest USA's National Parks		20,90*
	80739	9781788680943	Great Smoky Mountains		22,90*
	80047	9781788682725	Maine & Acadia		20,90*
	80446	9781838696078	New England & Mid-Atlantic's National Parks		20,90*
	80447	9781838696085	Rocky Mountains & Pacific Northwest's National Parks		20,90*
	80719	9781788688932	USA's National Parks		25,90*
	80741	9781788680691	Yellowstone & Grand Teton		22,90*
	80742	9781788680707	Yosemite, Sequoia & Kings Canyon		22,90*
	80743	9781788680677	Zion & Bryce Canyon		22,90*
			City Guides		
	80459	9781838691844	London **ET 03/24**	•	25,90*
	80460	9781838691707	New York City **ET 03/24**	•	25,90*
	80461	9781838691981	Paris **ET 03/24**	•	25,90*
	80462	9781838699420	Singapore **ET 03/24**	•	25,90*
	80463	9781838693756	Tokyo **ET 03/24**	•	25,90*
	80177	9781788687645	Amsterdam		22,90*
	80423	9781787015289	Barcelona		21,50*
	80151	9781788680738	Berlin		22,90*

Lonely Planet (Auswahltitel)

Menge	Best-Nr.	ISBN	Titel		EURO (D)
	58183	9788408201465	Berlin **spanische Ausgabe**		31,90*
	58504	9788859256809	Berlino **italienische Ausgabe**		28,90*
	80430	9781787015524	Boston		21,50*
	58304	9781786570314	Buenos Aires		22,90*
	80433	9781788684514	Chicago		20,90*
	80432	9781787018198	Dubai & Abu Dhabi		22,90*
	80412	9781787018204	Dublin		21,50*
	80136	9781788680776	HongKong		22,90*
	80427	9781786577979	Istanbul		22,90*
	58711	9781786570635	Kyoto		22,90*
	80421	9781787017061	London		22,90*
	80172	9781787017092	Madrid		20,90*
	80428	9781788684507	Montreal & Quebec City		22,90*
	80434	9781787015982	New Orleans		20,90*
	80420	9781787016019	New York City		22,90*
	80422	9781788680431	Paris		22,90*
	80404	9781786574749	Rio de Janeiro		22,90*
	80164	9781788684095	Rome		22,90*
	80431	9781788684057	San Franciso		22,90*
	80410	9781787013605	Seattle		22,90*
	80141	9781788680394	Seoul		22,90*
	58294	9781786575210	Shanghai		21,50*
	80142	9781787016484	Singapore		21,50*
	58708	9781786573650	St.Petersburg		21,50*
	58718	9781786572721	Sydney		22,90*
	80143	9781788683791	Tokyo		22,90*
	80429	9781788684521	Vancouver & Victoria		22,90*
	80411	9781787014145	Venice & the Veneto		22,90*
	80416	9781787013841	Vienna		22,90*
	80435	9781787016866	Washington DC		20,90*
			Pocket (Kurztrips)		
	80487	9781838698676	Amsterdam **ET 06/24**	•	14,90*
	80491	9781838699888	Bordeaux **ET 04/24**	•	14,90*
	80486	9781838698775	Bruges & Brussels **ET 06/24**	•	14,90*
	80490	9781838698850	Dublin **ET 04/24**	•	14,90*
	80485	9781838698935	Krakow **ET 06/24**	•	14,90*
	80493	9781838691325	Los Angeles **ET 02/24**	•	14,90*
	80495	9781838699048	Montreal & Quebec City	•	14,90*
	80489	9781838699093	Nice & Monaco **ET 04/24**	•	14,90*
	80488	9781787017481	Oslo **ET 06/24**	•	14,90*
	80492	9781838694135	San Francisco **ET 02/24**	•	14,90*
	80494	9781838699253	Vancouver	•	14,90*
	80484	9781838699284	Vienna **ET 06/24**	•	14,90*
	80532	9781786570765	Abu Dhabi		13,50*
	80534	9781786573681	Algarve		13,50*
	80633	9781838696160	Amsterdam		13,50*
	80634	9781838698683	Athens		13,50*
	80564	9781788689434	Auckland & the Bay of Islands		13,50*
	80626	9781787016149	Austin		13,50*
	80599	9781788683777	Bali		13,90*
	80561	9781787016156	Bangkok		13,50*
	80635	9781838691769	Barcelona		13,50*
	80523	9781787016927	Bath, Bristol & the Southwest		13,50*
	80557	9781786573834	Beijing		13,90*
	80544	9781788684682	Belfast & the Causeway Coast		13,50*
	80636	9781838693480	Berlin		13,50*
	58184	9788408201342	Berlin **spanische Ausgabe**		20,90*
	80637	9781838691776	Bilbao & San Sebastian		13,50*
	80602	9781788680882	Bordeaux		13,50*
	80614	9781788683944	Boston		13,50*
	57344	9781786577009	Brisbane & the Gold Coast		13,90*
	80592	9781788680530	Bruges & Brussels		13,50*
	80638	9781838693701	Budapest		13,50*
	80536	9781788682718	Canberra		13,90*
	80527	9781788682688	Cancun & the Riviera Maya		13,90*
	80627	9781787017528	Charleston & Savannah		13,50*
	80628	9781788688567	Chicago		13,50*
	80639	9781838698812	Copenhagen		13,50*
	80533	9781788682763	Delhi & Agra		13,90*

Bestell-Hotline GeoCenter:
Tel. 07 11 / 78 19 46 10
Fax. 07 11 / 78 24 375

Bestellung von:

Kunden-/Verkehrsnr.:
Bestellzeichen:
Bestelldatum:

Lonely Planet (Auswahltitel)

Menge	Best-Nr.	ISBN	Titel	EURO (D)
	80613	9781787016217	Dubai	13,50*
	80606	9781788688574	Dublin	13,50*
	80586	9781788681018	Dubrovnik & the Dalmatian Coast	13,50*
	80640	9781838693565	Edinburgh	13,50*
	80641	9781838698881	Florence & Tuscany	14,90*
	80546	9781788683357	Genoa & Cinque Terre	13,50*
	80610	9781788680967	Glasgow	13,50*
	80612	9781788680981	Hamburg	13,50*
	58190	9788408205012	Hamburgo **spanische Ausgabe**	20,90*
	80558	9781787013759	Havana	14,90*
	58673	9781787011212	Helsinki	13,50*
	80590	9781787013902	Hobart	13,50*
	80597	9781788680783	Hongkong	13,50*
	80619	9781787016262	Ibiza	13,50*
	58266	9781786572349	Istanbul	13,50*
	80528	9781786578464	Jakarta	13,90*
	80604	9781788684163	Jerusalem & Tel Aviv	13,50*
	58679	9781787012639	Ko Samui	13,90*
	80593	9781788688628	Krakow	13,50*
	80556	9781786578440	Kuala Lumpur & Melaka	13,90*
	80582	9781788683821	Kyoto & Osaka	13,90*
	80509	9781787017610	Lake District	13,50*
	80608	9781787017399	Las Vegas	13,50*
	80642	9781838694029	Lisbon	13,50*
	80643	9781838691899	London	13,50*
	80607	9781786571021	Los Angeles	13,50*
	80644	9781838694036	Madeira	13,50*
	80645	9781838691905	Madrid	13,50*
	80496	9781838691561	Marrakesh	14,90*
	80568	9781787017429	Melbourne	13,90*
	80576	9781787017436	Miami	13,50*
	80588	9781788680400	Milan	13,50*
	80625	9781788684545	Montreal & Quebec City	13,50*
	58671	9781787011236	Moscow & St.Petersburg	13,50*
	80617	9781787017443	Moscow & St.Petersburg **ET 07/24**	13,50*
	80611	9781788680974	Munich	13,50*
	80605	9781788684200	Naples & the Amalfi Coast	13,50*
	80629	9781787017450	New Orleans	13,50*
	80646	9781838691929	New York City	13,50*
	80603	9781788680899	Nice & Monaco	13,50*
	80630	9781787017474	Orlando & Walt Disney World Resort	13,50*
	58674	9781787011229	Oslo	13,50*
	80514	9781787016934	Oxford & the Cotswolds	13,50*
	80647	9781838691974	Paris	13,50*
	80538	9781788682701	Perth & Fremantle	13,90*
	80631	9781787017498	Philadelphia	13,50*
	80529	9781786574787	Phuket	13,50*
	80622	9781788684583	Portland & the Willamette Valley	13,50*
	80584	9781788680455	Porto	13,50*
	80648	9781838691936	Prague	13,50*
	80585	9781787017511	Reykjavik & Southwest Iceland	13,50*
	80524	9781788684699	Rio de Janeiro	13,50*
	80649	9781838694128	Rome	13,50*
	80519	9781787017962	Rotterdam	13,50*
	80595	9781788684064	San Francisco	13,90*
	80621	9781788684491	Seattle	13,50*
	80516	9781786572639	Seoul	13,50*
	80560	9781786573841	Shanghai	13,90*
	58682	9781787012646	Siem Reap & Temples of Angkor	13,90*
	80598	9781788683753	Singapore	13,50*
	80601	9781787017559	Stockholm	13,50*
	80591	9781787017566	Sydney	13,50*
	80553	9781786578129	Taipei	13,90*
	80620	9781788688703	Tenerife	13,50*
	80499	9781838693749	Tokyo	13,90*
	80623	9781788684552	Toronto	13,50*
	80498	9781838691455	Valencia	13,50*
	80497	9781838696177	Venice	13,50*
	80594	9781788688710	Vienna	13,50*

Lonely Planet (Auswahltitel)

Menge	Best-Nr.	ISBN	Titel	EURO (D)
	80552	9781788684675	Warsaw	13,50*
	80632	9781787016286	Washington DC	13,50*
			City Map	
	58900	9781786574091	Amsterdam	7,90*
	58385	9781787014503	Athens	7,90*
	58898	9781786579133	Bangkok	7,90*
	58901	9781786574107	Barcelona	7,90*
	58899	9781786579157	Beijing	7,90*
	58902	9781786574114	Berlin	7,90*
	58912	9781786575043	Boston	7,90*
	58876	9781786579171	Budapest	7,90*
	58913	9781786575012	Chicago	7,90*
	58386	9781787014473	Copenhagen	7,90*
	58916	9781786575036	Florence	7,90*
	58903	9781786574121	Hong Kong	7,90*
	58877	9781786579140	Kuala Lumpur	7,90*
	58878	9781786579126	Kyoto	7,90*
	58391	9781787014619	Lisbon	7,90*
	58904	9781786574138	London	7,90*
	58917	9781786577856	Madrid	7,90*
	58918	9781786575029	Melbourne	7,90*
	58392	9781787014626	Milan	7,90*
	58879	9781786576613	Montreal	7,90*
	58920	9781786575067	New Orleans	7,90*
	58905	9781786574145	New York City	7,90*
	58387	9781787014497	Oslo	7,90*
	58393	9781787014602	Porto	7,90*
	58921	9781786577863	Prague	7,90*
	58388	9781787014466	Reykjavik	7,90*
	58907	9781786577801	Rome	7,90*
	58908	9781786577818	San Francisco	7,90*
	58880	9781786579195	Seattle	7,90*
	58881	9781786579164	Seoul	7,90*
	58394	9781787014596	Seville	7,90*
	58922	9781786575050	Shanghai	7,90*
	58923	9781786575074	Singapore	7,90*
	58389	9781787014480	Stockholm	7,90*
	58909	9781786577825	Sydney	7,90*
	58910	9781786577832	Tokyo	7,90*
	58882	9781786576606	Vancouver	7,90*
	58924	9781786575005	Venice	7,90*
	58911	9781786577849	Washington DC	7,90*
			Planning Maps	
	80770	9781788685894	Africa	7,90*
	58890	9781786579089	Australia	7,90*
	80755	9781788685900	Bath & Southwest England	7,90*
	58522	9781787014589	Canada	7,90*
	80761	9781788685924	Central America	7,90*
	58891	9781786579065	France	7,90*
	80750	9781788685948	Grand Canyon National Park	7,90*
	58892	9781786579058	Great Britain	7,90*
	80751	9781788685955	Great Smoky Mountains National Park	7,90*
	58527	9781787014541	Ireland	7,90*
	58893	9781786579072	Italy	7,90*
	58528	9781787014510	Japan	7,90*
	80756	9781788685962	Lake District & Cumbria	7,90*
	80763	9781788686013	New South Wales (NSW) & Australian Capital Territory (ACT)	7,90*
	58894	9781786579041	New Zealand	7,90*
	80771	9781788685986	New Zealand's North Island	7,90*
	80762	9781788686006	Northern Territory	7,90*
	80757	9781788686020	Oxford & the Cotswolds	7,90*
	58530	9781787014534	Portugal	7,90*
	80764	9781788686044	Queensland	7,90*
	80759	9781788686051	Scotland	7,90*
	80766	9781788686075	South Australia	7,90*
	80773	9781788686082	Southeast Asia	7,90*
	58532	9781787014558	Thailand	7,90*
	58895	9781786579096	USA	7,90*

Bestell-Hotline GeoCenter:
Tel. 07 11 / 78 19 46 10
Fax. 07 11 / 78 24 375

Bestellung von:

Kunden-/Verkehrsnr.:
Bestellzeichen:
Bestelldatum:

Lonely Planet (Auswahltitel)

Menge	Best-Nr.	ISBN	Titel	EURO (D)
	80768	9781788686112	Victoria	7,90*
	80758	9781788686129	Wales	7,90*
	80769	9781788686136	Western Australia	7,90*
	80753	978178868150	Yosemite National Park	7,90*
	80754	9781788686167	Zion & Bryce Canyon National Parks	7,90*
			Gift & Inspiration (Auswahltitel)	
	80969	9781788681308	Amazing Boot Journeys	29,90*
	58129	9781787014305	Amazing Train Journeys	29,90*
	80997	9781788689373	Around the World	43,90*
	80963	9781788686198	Dark Sites	22,50*
	80958	9781788682572	Epic Bike Rides of the Americas	36,90*
	57679	9781760340834	Epic Bike Rides of the World	36,90*
	58873	9781786578648	Epic Drives of the World	36,90*
	58324	9781787014176	Epic Hikes of the World	36,90*
	58635	9781787013582	Everyday Adventures	19,90*
	58866	9781786577603	Film and TV Locations: A Spotter's Guide	12,90*
	58869	9781786578662	How to be A Travel Writer	19,90*
	57677	9781760340759	How to Pack for Any Trip	12,90*
	57651	9781743607527	How to Survive Anything	22,50*
	58122	9781787014312	Lonely Planet's A-Z of Wildlife Watching	29,90*
	58875	9781786578921	Lonely Planet's Best Ever Photography Tips	9,50*
	58131	9781787017641	Lonely Planet's Best Ever Travel Tips	9,50*
	80971	9781788682329	Lonely Planet's Wonders of the World	36,90*
	80983	9781838691080	Low Carbon Europe	26,50*
	57991	9781786576491	National Parks of Europe	29,90*
	80984	9781788689380	National Trails of America	29,90*
	58158	9781787018099	Spotter's World	12,90*
	58867	9781786577573	Street Art	22,50*
	80974	9781788683043	The Art of Language	15,90*
	58555	9781786577580	The Cities Book	58,00*
	58199	9781788681032	The Cruise Handbook	19,90*
	58538	9781787011250	The Place to Be	29,90*
	58739	9781787011335	The Solo Travel Handbook	19,90*
	80892	9781788689472	The Suistainable Travel Handbook	19,90*
	58125	9781787016965	The Travel Atlas	58,00*
	58126	9781787017634	The Travel Book (paperback)	36,90*
	80964	9781788686419	The Unique States of America	29,90*
	58159	9781787018488	The Vanlife Companion	22,50*
	80965	9781788683319	Three Hours From …	24,90*
	57667	9781760340667	Toilets: A Spotter's Guide	12,90*
	80961	9781788686204	Travel Goals	29,90*
	57655	9781743607893	Travel with Children	24,90*
	57663	9781760344207	Ultimate Travelist Colouring Book	15,90*
			Food & Drink (Auswahltitel)	
	80981	9781788689458	Lonely Planet's Global Chocolate Tour	22,50*
	58845	9781787013599	Lonely Planet's Global Coffee Tour	22,50*
	80957	9781788682312	Lonely Planet's Global Destilleries Tour	22,50*
	58854	9781787014213	Lonely Planet's Ultimate Eatlist	36,90*
	57665	9781760340650	The World's Best Street Food	15,90*
	58143	9781787017696	Wine Trails - Australia & New Zealand	23,90*
	58144	9781787017702	Wine Trails - USA & Canada	23,90*
			Phrasebook & Dictionary (Sprachführer) (Auswahltitel)	
	80839	9781788680615	German **ET 05/24** •	9,50*
	57479	9781741793314	Bulgarian	7,90*
	58667	9781743603765	Cantonese	7,90*
	80806	9781786570604	Central Asia	7,90*
	80807	9781786572837	Central Europa	9,50*
	58477	9781743214343	China	7,90*
	80804	9781786575548	Croatian	7,90*
	80800	9781786573698	Czech	7,90*
	80808	9781786572844	Eastern Europe	9,50*
	58469	9781741791341	Farsi (Persian)	7,90*
	58145	9781786574527	German	7,90*
	58355	9781786570703	Hungarian	7,90*
	58465	9781741794809	India	9,50*
	58356	9781786570697	Indonesian	7,90*
	58358	9781787014664	Japanese	7,90*
	58311	9781786571694	Mandarin	7,90*
	80810	9781786572851	Mediterranean Europe	9,50*

Lonely Planet (Auswahltitel)

Menge	Best-Nr.	ISBN	Titel	EURO (D)
	80803	9781786573704	Polish	7,90*
	80811	9781786570918	Quechua	7,90*
	58149	9781786574633	Russian	7,90*
	58317	9781786574856	Southeast Asia	7,90*
	80812	9781786573414	Western Europe	9,50*
			Fast Talk	
	58334	9781787014725	Fast Talk Icelandic	4,90*
	58345	9781787014732	Fast Talk Norwegian	4,90*
	58352	9781787014695	Fast Talk Thai	4,90*
			Language & Culture	
	57496	9781741048070	Australian Language & Culture	7,90*
			Kids (Auswahltitel)	
			Alter 0-2	
	58167	9781788682466	First Words French - Board Book	9,50*
	58171	9781788682473	First Words Spanish - Board Book	9,50*
			Alter 3-5	
	57940	9781760343378	Pop-up New York	9,50*
			Alter 6-8	
	57929	9781743607824	Adventures Around the Globe	15,90*
	57923	9781743603963	Adventures in Wild Places	9,50*
	58609	9781787013148	Brain Teasers	12,90*
	80914	9781788689403	Build Your Own History Museum	22,50*
	58594	9781786577375	First Words English	14,50*
	58592	9781786575272	First Words French	14,50*
	58607	9781787012691	First Words Japanese	14,50*
	58608	9781787012714	First Words Mandarin	14,50*
	58219	9781787012929	How Airports Work	19,90*
	58551	9781786576620	How Animals Build	19,90*
	57947	9781786570215	How Cities Work	19,90*
	80917	9781788683272	How Trains Work	19,90*
	58172	9781788680226	Sticker World: Airport	9,50*
	58174	9781788680240	Sticker World: Castle	9,50*
	58177	9781788680264	Sticker World: Farm	9,50*
	80909	9781788684767	The Cities Activity Book	9,50*
	58625	9781787012974	World's Strangest Creepy Crawlies	14,50*
	58513	9781787013018	World's Strangest Oceans Beasts	14,50*
	58518	9781787012998	World's Strangest Places	14,50*
	80920	9781788687560	World's Wackiest Animals	22,50*
			Alter 9-12	
	80915	9781788682602	Animal Atlas	19,90*
	58231	9781787014848	Barcelona City Trails	14,50*
	57943	9781760342258	New York City Trails	14,50*
	57944	9781760342234	Paris City Trails	14,50*
	58281	9781787014824	Sinagpore City Trails	14,50*
	58549	9781786577252	Tokyo City Trails	14,50*
	58546	9781786577276	Washington DC City Trails	14,50*
	58544	9781786577184	Dinosaur Atlas	19,90*
	57930	9781743607725	How to be an International Spy	19,90*
	57924	9781743603901	How to be a Space Explorer	19,90*
	80918	9781788683074	Myths and Legends of the World	22,50*
	80928	9781788689359	The Planet Plastic	15,90*
			Travel Journal / Notebooks (Auswahltitel)	
	58848	9781786579393	Lonely Planet's Travel Journal	15,90*
			Travel Literature (Auswahltitel)	
	80871	9781788683029	Curiosities and Splendour	23,90*
	57965	9781786571960	The Lonely Planet Travel Anthology	14,50*

Mál og menning (Island) (Auswahltitel)

			Übersichtskarten	
	60090	9789979338222	Touristen Karte 1:600 T.	23,90*
			Atlanten	
	61340	9789979344131	Straßenatlas 1:300 T. 2019-2020	57,00*
	960149	9789979338277	Straßenatlas 1:200 T.	85,00*
			Generalkarten 1:300 T.	
	60091	9789979338246	Nordwest	23,90*
	60092	9789979338253	Nordost	23,90*
	60093	9789979338239	Südwest	23,90*
	60094	9789979338260	Südost	23,90*

Bestell-Hotline GeoCenter:
Tel. 07 11 / 78 19 46 10
Fax. 07 11 / 78 24 375

Bestellung von:

Kunden-/Verkehrsnr.:
Bestellzeichen:
Bestelldatum:

Mál og menning (Island) (Auswahltitel)

Menge	Best-Nr.	ISBN	Titel	EURO (D)
	60101	9789979323983	Hálendið - Hochlandkarte	23,90*
			Spezialkarten/Regionalkarten 1:200 T.	
	60150	9789979333760	01 Sudvesturland (Südwesten)	23,90*
	60151	9789979333777	02 Vesturland (Westen)	23,90*
	60152	9789979333784	03 Vestfirdir (Westfjorde)	23,90*
	60153	9789979333791	04 Nordurland (Nord)	23,90*
	60154	9789979333807	05 Nordausturland (Nordosten)	23,90*
	60155	9789979333814	06 Austurland (Ost)	23,90*
	60156	9789979333821	07 Sudausturland (Südosten)	23,90*
	60157	9789979333838	08 Mid-Island (Mitte/Hochland)	23,90*
	60158	9789979334569	09 Sudurland South (Süd)	23,90*
			Spezialkarten 1:100 T.	
	60121	9789979330325	01 Reykjanes-Pingvellir (Pingvellir 1:50 T.)	23,90*
	60122	9789979330332	02 Gullfoss-Geysir-Hekla (Haukadalur 1:50 T.)	23,90*
	60123	9789979330349	03 Kjölur-Langjökull (Arnarvatnsheidi 1:50 T.)	23,90*
	60124	9789979330356	04 Landmannalaugar-Porsmörk, Fjallabak (Porsmörk-Fimmvörduhals 1:50 T.)	23,90*
	60125	9789979330363	05 Skaftafell (Skaftafell 1:50 T.)	23,90*
	60126	9789979330370	06 Lonsöraefi, Snaefell (Snaefell 1:50 T.)	23,90*
	60127	9789979330387	07 Herdubreid-Askja-Kverkfjöll (Herdubreid/Askja 1:50 T.)	23,90*
	60128	9789979330394	08 Akureyri-Myvatn-Dettifoss (Myvatn/Jökulsargljufur 1:50T.)	23,90*
	60129	9789979330400	09 Hornstrandir (Hornstrandir 1:60 T.)	23,90*
	60130	9789979330417	10 Snaefellsnes (Snaefellsjökull NP 1:60 T.)	23,90*
	60131	9789979331155	11 Borgarfjordur (1.50 T.)	23,90*
	60132	9789979331162	12 Vestfirdir/West Fjords (1:200 T.)	23,90*
	60133	9789979341482	13 Tröllaskagi (1:50 T.)	23,90*
	60134	9789979341499	14 Austfirdir/Eastern Fjords (1:50 T.)	23,90*
			Åtlaskort Topographische Serie 1:100 T.	
	61311	9789979331179	01 Reykjanesskagi	22,50*
	61312	9789979331186	02 Myrar	22,50*
	61313	9789979331193	03 Snaefellsjökull	22,50*
	61314	9789979331209	04 Dalir	22,50*
	61315	9789979331216	05 Bardaströnd	22,50*
	61316	9789979331223	06 Arnarfjördur	22,50*
	61317	9789979331230	07 Jökulfirdir	22,50*
	61318	9789979331247	08 Strandir	22,50*
	61319	9789979331254	09 Skagi	22,50*
	61320	9789979331261	10 Vatnsdalur	22,50*
	61321	9789979331278	11 Langjökull	22,50*
	61322	9789979331285	12 Arnes	22,50*
	61323	9789979331292	13 Vestmannaeyjar	22,50*
	61324	9789979331308	14 Myrdalsjökull	22,50*
	61325	9789979331315	15 Veidivötn	22,50*
	61326	9789979331322	16 Hofsjökull	22,50*
	61327	9789979331339	17 Nyjabaejarfjall	22,50*
	61328	9789979331346	18 Eyjafjördur	22,50*
	61329	9789979331353	19 Öxarfjördur	22,50*
	61330	9789979331360	20 Kelduhverfi	22,50*
	61331	9789979331377	21 Myvatnsöraefi	22,50*
	61332	9789979331384	22 Kverkfjöll	22,50*
	61333	9789979331391	23 Öraefajökull	22,50*
	61334	9789979331407	24 Skeidararsandur	22,50*
	61335	9789979331414	25 Hornafjördur	22,50*
	61336	9789979331421	26 Snaefell	22,50*
	61337	9789979331438	27 Fljotsdalsherad	22,50*
	61338	9789979331445	28 Vopnafjördur	22,50*
	61339	9789979331452	29 Langanes	22,50*
	61310	9789979331469	30 Seydisfjördur	22,50*
	61309	9789979331476	31 Reydarfjördur	22,50*
			Bildbände	
	60110	9789979534396	Lost in Iceland (deutsche Ausgabe)	66,50*
	60111	9789979534853	Made in Iceland (deutsche Ausgabe)	53,00*

MANA-Verlag

Menge	Best-Nr.	ISBN	Titel	EURO (D)
			Reise-Ratgeber: Reise und Bildung	
	50634	9783955031947	Abenteuer High School - Der Ratgeber zum Schüler-austausch weltweit NA	17,50

MANA-Verlag

Menge	Best-Nr.	ISBN	Titel	EURO (D)
	50601	9783955030858	Au Pair in den USA - Leben, arbeiten und lernen in Amerika - Aber richtig!	15,55
	50631	9783955031640	Backpacking weltweit - Rucksackreisen und Work & Travel - Aber richtig! NA	17,50
	50630	9783955031619	Ein Schuljahr in den USA - Schüleraustausch an einer High School in Amerika	17,50
	50609	9783955031138	Work & Travel in Australien - Richtig vorbereiten, reisen und jobben	16,66
	50585	9783955030445	Work & Travel in Kanada - Richtig vorbereiten, reisen und jobben	15,55
	50607	9783955031046	Work & Travel in Neuseeland - Richtig vorbereiten, reisen und jobben	16,66
			Abenteuer Reisen (Das persönliche Landesporträt)	
	50672	9783955032678	Indien- Die ganze Welt Bd.20 •	24,00
	50669	9783955032630	Asien - Im Osten geht die Sonne auf	19,50
	50636	9783955031718	Fernsucht - Erlebnisse aus naher Vergangenheit, Band 11	17,50
	50616	9783955031107	Fremde Mongolei - Die Mongolin Band 9	15,00
	50608	9783955031077	Fremder Iran - Sittenwächter wandern nicht Band 8	17,50
	50638	9783955031978	Fremdes Georgien - Wo die Felsen Augen haben, Band 13	15,00
	50603	9783955030957	Fremdes Japan - Wie ich mich in Japan verlor Band 6	14,99
	50604	9783955030988	Fremdes Neuseeland - Der lange Weg - Te Araroa Band 7	16,50
	50574	9783955030124	Geliebtes Australien - Eine kritisch-humorvolle Liebeserklärung an das Land der Träume Band 1	12,99
	50590	9783955030643	Geliebtes Brasilien - Eine kritisch-humorvolle Liebes-erklärung an das Land der Träume Band 5	14,99
	50588	9783955030544	Geliebtes Griechenland - Eine kritisch-humorvolle Liebeserklärung an das Land der Träume Band 4	12,99
	50646	9783955032067	Geschichten aus Lateinamerika - Vergiss alles, was du über Regenbögen weißt Band 14	15,00
	50655	9783955032463	Libanon - Im Zwischenland Band.18	17,50
	50632	9783955032562	Schottland - Schottische Geschichten	22,00
	50661	9783955032500	Spanien - Tapas, Toreros und Tomaten Band. 15	19,50
	50582	9783955030322	Verrücktes Australien - Känguru zum Frühstück Band 2	12,99
	50637	9783955031749	Walk it off - How New Zealand Brought Me Back to Life, Band 12	15,00
	50624	9783955031190	Wild Road Trip - Der lange Weg nach Indien Band 10	17,50
			Reise-Berichte	
	50597	9783955030810	Mit Koffer, Kind und Kiwi nach Neuseeland - Unsere Elternzeit-Erfahrungen und Tipps	15,00
			Reiseführer	
	50596	9783955030728	Wandern in Neuseeland - Die schönsten Tracks und Wanderwege	19,95
			Länder-Handbuch	
	50523	9783934031098	Australien in 100 Tagen	19,80
	50573	9783955030100	Eisbären - Wanderer auf dünnem Eis	24,80
	50569	9783955030056	Gefährliches Australien - Giftiges und Bissiges auf dem Fünften Kontinent	22,80
	50635	9783955031930	Keine Angst vor Japan - Nippon richtig bereisen	25,00
	50595	9783955030711	Nationalparks im Osten Kanadas - Die schönsten Naturreservate in Québec	24,80
	50572	9783955030094	Naturwunder Neuseeland - Traumlandschaften, Tiere und Pflanzen eines bedrohten Paradieses	24,80
	50615	9783955031923	Reise durch Irland - Die schönsten Nationalparks entdecken	25,00
			Länderporträt	
	50614	9783955030773	Argentinien - Alles, was Sie über Argentinien wissen müssen	27,50
	50605	9783955030940	Australien - Alles, was Sie über Down Under wissen müssen	27,50
	50599	9783955030704	Das Neuseeland-Lesebuch - Alles, was Sie über Neuseeland wissen müssen	27,50
	50576	9783955030117	Das USA-Lesebuch - Alles, was Sie über Amerika wissen müssen	27,50
	50656	9783955032494	Island - Alles, was Sie über Island wissen müssen	35,00
	50668	9783955032623	Japan - Alles, was Sie über Japan wissen müssen	39,80
	50623	9783955031459	Kanada - Alles, was Sie über Kanada wissen müssen	27,50
	50651	9783955032210	Südafrika - Alles, was Sie über Südafrika wissen müssen	35,00
			Länderporträt classic Silver edition	
	50673	9783955032739	Japan-Länderportrait Bd1 PB BoD •	29,80
	50674	9783955032746	Japan-Länderportrait Bd1 HC BoD •	35,00
	50675	9783955032753	Kanada Länderportrait Bd2 PB BoD •	29,80
	50676	9783955032760	Kanada Länderportrait Bd2 HC BoD •	35,00
	50677	9783955032777	Island Länderportrait Bd3 PB BoD •	29,80
	50678	9783955032784	Island Länderportrait Bd3 HC BoD •	35,00
	50679	9783955032791	Argentinien Länderportrait Bd4 PB BoD •	29,80
	50680	9783955032807	Argentinien Länderportrait Bd4 HC BoD •	35,00

Bestell-Hotline GeoCenter:
Tel. 07 11 / 78 19 46 10
Fax. 07 11 / 78 24 375

Bestellung von:

Kunden-/Verkehrsnr.:
Bestellzeichen:
Bestelldatum:

MANA-Verlag

Menge	Best-Nr.	ISBN	Titel		EURO (D)
			Reise-Lesebuch (Reiseführer für alle Sinne)		
	50671	9783955032715	Das Cornwall-Lesebuch - Impressionen und Rezepte aus dem Pilcher-Land	•	18,00
	50670	9783955032692	Das Provence-Lesebuch - Impressionen und Rezepte aus dem Land des Lichts	•	18,00
	50664	9783955032524	Das Amsterdam-Lesebuch - Impressionen und Rezepte aus der Stadt der Fahrräder		18,00
	50666	9783955032586	Das Bayern-Lesebuch - Impressionen und Rezepte aus dem Land des Weißwurst-Äquators		18,00
	50619	9783955031336	Das Dänemark-Lesebuch - Impressionen und Rezepte aus dem Land des Glücks		12,50
	50622	9783955031428	Das England-Lesebuch - Impressionen und Rezepte aus dem Land der Traditionen		12,50
	50665	9783955032548	Das Florida-Lesebuch - Impressionen und Rezepte aus dem Sunshine State		15,00
	50627	9783955031527	Das Griechenland-Lesebuch - Impressionen und Rezepte aus dem Land der Mythen und Inseln		12,50
	50660	9783955032401	Das Hamburg-Lesebuch - Impressionen und Rezepte aus der Hafenmetropole		15,00
	50620	9783955031367	Das Irland-Lesebuch - Impressionen und Rezepte von der grünen Insel		12,50
	50617	9783955031275	Das Island-Lesebuch - Impressionen und Rezepte aus dem Land der Elfen und Trolle		18,00
	50626	9783955031497	Das Italien-Lesebuch - Impressionen und Rezepte aus dem Land der Sehnsucht		12,50
	50645	9783955032036	Das Kalifornien-Lesebuch - Impressionen und Rezepte aus dem Land der Superlative		12,50
	50642	9783955031862	Das Kanada-Lesebuch Der Osten - Impressionen und Rezepte aus dem Osten Kanadas		12,50
	50643	9783955031893	Das Kanada-Lesebuch Der Westen - Impressionen und Rezepte aus dem Westen Kanadas		12,50
	50640	9783955031800	Das Kroatien-Lesebuch - Impressionen und Rezepte aus dem Land der schönen Küsten		12,50
	50644	9783955032005	Das Namibia-Lesebuch - Impressionen und Rezepte aus dem Land der Wildnis und Wüsten		12,50
	50648	9783955032159	Das Nordsee-Lesebuch - Impressionen und Rezepte von der deutschen Nordseeküste		12,50
	50618	9783955031305	Das Norwegen-Lesebuch - Impressionen und Rezepte aus dem Land der Fjorde		12,50
	50667	9783955032609	Das Österreich-Lesebuch - Impressionen und Rezepte aus dem Land von Walzertakt und Mozartkugeln		18,00
	50647	9783955032128	Das Ostsee-Lesebuch - Impressionen und Rezepte von der deutschen Ostseeküste		12,50
	50625	9783955031466	Das Portugal-Lesebuch - Impressionen und Rezepte aus dem Land der Seefahrer		12,50
	50659	9783955032371	Das Rom-Lesebuch - Impressionen und Rezepte aus der Ewigen Stadt Band 23		15,00
	50657	9783955032319	Das Sardinien-Lesebuch - Impressionen und Rezepte von der Insel der Traumstrände		12,50
	50621	9783955031398	Das Schottland-Lesebuch - Impressionen und Rezepte der Highlands und Lowlands NA		18,00
	50639	9783955031770	Das Schweden-Lesebuch - Impressionen und Rezepte aus dem Land der Elche		18,00
	50649	9783955032098	Das Spanien-Lesebuch - Impressionen und Rezepte aus dem Land der Sonne		12,50
	50641	9783955031831	Das Toskana-Lesebuch - Impressionen und Rezepte aus dem Land von Kunst und Genuss		12,50
	50650	9783955032180	Das USA-Lesebuch - Impressionen und Rezepte aus dem Land der großen Träume		12,50
	50663	9783955032432	Das Venidig-Lesebuch - Impressionen und Rezepte aus der Lagunenstadt		18,00
	50658	9783955032340	Das Wien-Lesebuch - Impressionen und Rezepte aus der Stadt der Donaumonarchie		15,00
			Romane		
	50543	9783934031173	Die letzte Prophezeiung		19,95
	50547	9783934031210	Erdbeeren mit dem Führer		16,95

Michael Friedel Bildarchiv

			Auslieferung in D/A	
	30554	9783929489132	Bali	24,90
	30563	9783929489170	Dominikanische Republik	24,90
	30558	9783929489545	Malediven	24,90
	30553	9783929489361	Mauritius	24,90
	30551	9783929489460	Seychellen	24,90
			Werbemittel	
	89053		Lesezeichen gemischt (VPE 100)	kostenlos
	89622		Lesezeichen Malediven (VPE 25)	kostenlos
	89625		Lesezeichen gemischt (VPE 25)	kostenlos

Michael Seipp Kartographie & Verlag

Menge	Best-Nr.	ISBN	Titel	EURO (D)
			Auslieferung in Deutschland	
			USA - Kanada - Programm	
			Straßenkarten	
	31852	9783889891778	Kalifornien 1:700 T.	7,95
	31864	9783889891761	Florida 1:700 T.	7,95
	31865	9783889891792	USA Nordost 1:700 T	7,95
	31905	9783889892805	USA Ost 1:3,5 Mio.	7,95
	31863	9783889891785	Colorado Plateau/Canyonlands - Südl. Rocky Mountains 1:700 T.	7,95
	31904	9783889892799	USA West 1:3,5 Mio.	7,95
	31915	9783889893031	USA (gesamt) 1:3,5 Mio.	7,95
	31854	9783889892782	Kanada - West 1:1,5 Mio.	7,95
	31853	9783889892775	Kanada - Ost 1:1,5 Mio.	7,95
			Hildebrand's Urlaubskarten	
			EUROPA	
	31874	9783889892911	Algarve 1:100 T.	8,95
	31871	9783889893017	Gran Canaria 1:100 T., Lanzarote, Fuerteventura	6,95
	31916	9783889892980	GUS - Baltische Staaten 1:3,5/15,7 Mio.	9,95
	31897	9783889893093	Mallorca 1:125 T.	6,95
	31861	9783889892935	Polen 1:600 T. mit Ortsv. poln./dt.	8,95
	31909	9783889892904	Portugal 1:400 T.	7,95
	31870	9783889893062	Teneriffa 1:100 T.	6,95
			AFRIKA - INDISCHER OZAEN	
	31858	9783889892874	Mauritius - Reunion 1:125 T.	8,95
	31892	9783889892928	Südliches Afrika mit Madagaskar 1:2,5 Mio.	9,95
			AUSTRALIEN	
	31850	9783889892829	Australien 1:2,8 Mio.	9,95
	31895	9783889892966	Australien Ost 1:2,86 Mio.	7,95
			ASIEN - PAZIFIK	
	31887	9783889893000	Indien - Nepal 1:4,2 Mio	8,95
	31857	9783889892850	Jordanien - Syrien - Libanon 1:1,25 Mio.	8,95
			KARIBIK - MITTELAMERIKA	
	31894	9783889893086	Dominikanische Republik - Haiti 1:800 T.	8,95
	31911	9783889893048	Kleine Antillen: Guadaloupe 1:165 T. - Martinique 1: 125 T.	9,95
			WELT	
	31923	9783889893079	Die Welt physisch ca. 1:35 Mio gefalzt	8,95
			Poster siehe Posterprogramm GeoCenter Seite 133	
			Werbemittel	
	89062		Verlagsprogramm	kostenlos

Mobil & Aktiv Erleben Wohnmobil-Reiseführer

			Baden-Württemberg		
	45000	9783943759006	Breisgau-Kaiserstuhl-Tuniberg	2012	9,90
	45001	9783943759013	Markgräflerland	2012	9,90
	45002	9783943759075	Wein- und Genussregion Ortenau	2014	9,90
	45003	9783943759174	Badische Weinstraße - nördlicher Teil: Ortenau - Kraichgau - Bergstraße - Liebliches Taubertal	2016	16,90
	45004	9783943759082	Naturpark Schwarzwald Mitte/Nord	2014	14,90
	45005	9783943759020	Naturpark Schwarzwald Süd	2012	14,90
	45006	9783943759167	Vierländerregion Bodensee mit Alpen- und Hochrheintal	2015	16,90
	45007	9783943759181	Oberschwaben/Westallgäu	2017	17,90
			Deutschland		
	45034	9783943759310	Brandenburg - Wohnmobil-Erlebnistouren auf den Spuren Fontanes	2019	17,90
	45031	9783943759297	Deutsche Limes-Straße - Erlebnisrouten auf den Spuren der Römer	2018	14,90
	45022	9783943759228	Deutsche Ostseeküste	2017	18,90
	45029	9783943759235	Natur- und Erlebnisparadies Harz	2018	17,90
	45010	9783943759204	Lüneburger Heide	2017	17,90
	45030	9783943759273	Die Mosel - Von der Quelle zur Mündung	2018	17,90
	45032	9783943759280	Wein- und Genussregion Pfalz	2018	17,90
	45009	9783943759150	Schleswig-Holstein	2015	14,90
	45038	9783943759365	Thüringen	2021	17,90
			Schweiz		
	45011	9783943759037	Westschweiz	2013	14,90

Bestell-Hotline GeoCenter:
Tel. 07 11 / 78 19 46 10
Fax. 07 11 / 78 24 375

Bestellung von:

Kunden-/Verkehrsnr.:
Bestellzeichen:
Bestelldatum:

Mobil & Aktiv Erleben Wohnmobil-Reiseführer

Menge	Best-Nr.	ISBN	Titel		EURO (D)
	45012	9783943759044	Schweiz (Mitte) Mittelland - Voralpen - Berner Oberland - Wallis - Zentralschweiz	2013	14,90
	45013	9783943759051	Schweiz (Ost) Thurgau - Tessin - Graubünden - Liechtenstein - Ostschweiz - Bodensee	2014	14,90
			Frankreich - Elsass/Vogesen		
	45014	9783943759099	Elsass - Wanderparadies Vogesen	2014	12,90
	45015	9783943759105	Genussregion Elsass (Nord)	2015	14,90
	45016	9783943759143	Genussregion Elsass (Süd)	2015	14,90
			Italien		
	45017	9783943759198	Gardasee/Trentino	2016	17,90
			Nord- und Osteuropa		
	45033	9783943759303	Dänemark - Erlebnisrouten durch das Königreich an Nord- und Ostsee	2019	17,90
	45037	9783943759341	Baltische Staaten: Estland	2021	12,90
	45036	9783943759334	Baltische Staaten: Lettland	2021	12,90
	45035	9783943759327	Baltische Staaten: Litauen	2021	12,90
	45039	9783943759372	Island mit Färöer Inseln	2022	29,90
			Afrika		
	45023	9783943759259	Namibia	2017	27,90

MoTourMedia

			MTM MoTourBook		
	17424	9783939997931	Bosnien-Herzegowina-Monten. MoTourBook Bd. 4	•	20,00
	17423	9783939997948	Französische Alpen MoTourBook Bd. 3		20,00
	17422	9783939997986	Korsika MoTourBook Bd. 1		20,00
	17417	9783939997993	Sardinien MoTourBook Bd. 2		20,00
			MTM Navigator		
	17428	9783939997979	Navigator Norwegen		24,00
	17407	9783939997375	Navigator Irland & Wales		20,00
			MTM Roadbooks		
	17429	9783939997511	Route des Grandes Alpes Roadbook Bd. 1		24,00
	17430	9783939997528	Jadranska Magistrala Roadbook Bd. 2		28,00
			MTM Tourguide		
	17403	9783939997184	55 Alpenpässe - Motorradtouren in den Alpen		15,00
	17412	9783939997436	Kärnten & Osttirol - Die schönsten Motorradtouren		18,00
	17408	9783939997412	Norddeutschland Band 1 - Die schönsten Motorradtouren		15,00
	17409	9783939997429	Norddeutschland Band 2 - Die schönsten Motorradtouren		15,00
	17402	9783939997177	Ostdeutschland - Die schönsten Motorradtouren		15,00
	17411	9783939997443	Rhône-Alpes & Auvergne - Die schönsten Motorradtouren		18,00
	17405	9783939997337	Süddeutschland - Die schönsten Motorradtouren		15,00
	17404	9783939997320	Westdeutschland - Die schönsten Motorradtouren		15,00
			Alpentourer Spezial		
	17446	9783939997955	Italien - 10 Touren, 100+ Tipps		9,80
	17444	9783939997467	Alpen - Neue Motorradtouren in den Alpen		9,50
	17445	9783939997962	Britische Inseln, Irland Motorradtouren		9,80
	17442	9783939997351	Frankreich - 10 Touren, 100+ Tipps		9,50
	17441	9783939997306	Italien - 10 Touren, 100+ Tipps		8,95
			MoTourMedia Maps		
	17465	9783939997603	01 Bretagne 300T		11,80
	17466	9783939997610	02 Normandie 300T		11,80
	17467	9783939997627	03 Elsass Lothringen 275T		11,80
	17468	9783939997634	04 Rhone-Alpes (frz. Alpen Nord) 300T		11,80
	17469	9783939997641	05 Provence-Alpes Côte d'Azur (frz. Alpen Süd) 300T		11,80
	17470	9783939997658	06 Pyrenäen 300T		11,80
	17471	9783939997665	07 Korsika 150T		12,80
	17472	9783939997672	08 Belgien-Luxemburg 300T		11,80
	17473	9783939997689	09 Schweiz 350T		11,80
	17474	9783939997696	10 Tschechien & Slowakei 600T		11,80
	17475	9783939997702	11 Slowenien 250T		11,80
	17476	9783939997719	12 Montenegro & Nordalbanien 250T		11,80
	17477	9783939997726	13 Albanien 280T		12,80
	17478	9783939997733	14 Adriaküste Slowenien Kroatien Montenegro 300T		12,80
	17479	9783939997740	15 Languedoc-Roussillon 330T		12,80
	17480	9783939997757	16 Sardinien 320T		12,80
			TSB - The Story Behind - Die größten Hits und ihre Geschichte		
	17487	9783939997382	Vol. 1 Hits und ihre Geschichte		19,95
	17482	9783939997269	Vol. 2 Die größten Hits und ihre Geschichte		19,95

MoTourMedia

Menge	Best-Nr.	ISBN	Titel	EURO (D)
	17483	9783939997276	Vol. 3 Die größten Weihnachts-Hits und ihre Geschichte	19,95
	17484	9783939997290	Vol. 4 Die 70er Jahre	19,95
	17485	9783939997344	Vol. 5 Rock-Balladen	19,95
	17486	9783939997399	Vol. 6 Achtziger-Hits	19,95
	17488	9783939997450	Vol. 7 Ab in die 80er - die Klassiker ET 2025	22,00

Natur und Tier - Verlag Reise

	59810	9783937285566	Australien Naturreiseführer	26,80
	59819	9783866590755	Costa Rica Naturreiseführer	26,80
	59818	9783866590410	Dominikanische Republik Naturreiseführer	26,80
	59811	9783931587826	Griechenland Naturreiseführer	26,80
	59812	9783931587512	Kanarische Inseln Naturreiseführer	24,80
	59820	9783866590748	Malaysia Naturreiseführer	26,80
	59816	9783931587390	Philippinen Naturreiseführer	26,80
	59822	9783866593862	Portugal - Der Süden	26,80
	59821	9783866592322	Tunesien Naturreiseführer	26,80

Naturzeit Reiseverlag

			Naturzeit mit Kindern | Wander- und Entdeckertouren für Familien		
	36647	9783944378435	Irland	•	22,00
	36648	9783944378510	Südtoskana und Elba	•	20,00
	36610	9783944378138	Allgäu mit Kindern		15,90
	36618	9783944378190	Ardèche und Cevennen		17,90
	36636	9783944378374	Chiemgau		17,00
	36634	9783944378350	Fränkische Alb		18,00
	36627	9783944378282	Grüne Oasen im Ruhrgebiet		18,00
	36638	9783944378398	Korsika		20,00
	36629	9783944378305	Mallorca		18,00
	36630	9783944378312	Mecklenburgische Seenplatte		18,00
	36640	9783944378411	Niederrhein		20,00
	36635	9783944378367	Ostseeküste Mecklenburg-Vorpommern		19,00
	36612	9783944378114	Provence mit Kindern		16,90
	36628	9783944378299	Rund um Innsbruck		18,00
	36639	9783944378404	Sardinien		22,00
	36619	9783944378206	Schottland		19,90
	36633	9783944378343	Soča und Triglav-Nationalpark		20,00
	36632	9783944378329	Teneriffa		20,00
	36614	9783944378145	Tiroler Berge		15,90
	36626	9783944378251	Trekkingträume für Familien		19,90
			Naturzeit erleben		
	36644	9783944378459	Bretagne	•	20,00
	36645	9783944378527	Niederlande	•	20,00
	36646	9783944378534	Normandie	•	20,00
	36637	9783944378381	Im Tal der Dordogne		18,00
	36624	9783944378275	Estland		16,90
	36608	9783944378077	Lettland		14,90
	36642	9783944378428	Pyrenäen		19,00
			Naturzeit Reise-Abenteuer		
	36613	9783944378121	Alles bleibt anders - Mit Kindern auf Abenteuer-Reisen		15,90
	36631	9783944378336	Freiheit leben – Was ich von der Welt gelernt habe		16,00
	36625	9783944378244	Hakuna Matata - zwei Frauen und ihr blauer Landy auf einem Roadtrip durch Afrika		15,90
			Naturzeit Vanlife		
	36643	9783944378503	Nordwärts Roadtrip zum Nordkap und rund um die Ostsee	•	26,00
	36641	9783944378442	Südwärts. Roadtrip durch Südfrankreich, Spanien und Portugal		24,00

Nelles Verlag

			Nelles Guides		
	14021	9783865748171	Australien - Tasmanien	2022/23	16,90
	14047	9783865748423	Baltische Staaten: Estland, Lettland, Litauen, Kaliningrad	2023/24	18,90
	14064	9783865746726	Brasilien	2020/21	16,90
	14065	9783865748317	Brasilien **ET 03/24**	2024	18,90
	14094	9783865746733	China	2020/21	16,90
	14111	9783865748430	Costa Rica	2023/24	18,90

Bestell-Hotline GeoCenter:	Bestellung von:	Kunden-/Verkehrsnr.:
Tel. 07 11 / 78 19 46 10		Bestellzeichen:
Fax. 07 11 / 78 24 375		Bestelldatum:

Nelles Verlag

Menge	Best-Nr.	ISBN	Titel		EURO (D)
	14191	9783865748232	Indien: Der Norden	2022/23	18,90
	14189	9783865746689	Indien: Der Süden	2019/20	16,90
	14192	9783865748324	Indien: Der Süden **ET 03/24**	2024	18,90
	14202	9783865748331	Indonesien (Java, Bali, Lombok, Sulawesi, Sumatra)	2022/23	18,90
	14231	9783865748348	Israel - Jordanien	2022/23	18,90
	14261	9783865748089	Kambodscha - Laos	2023/24	18,90
	14276	9783865746771	Kanada: Der Osten, Ontario, Québec, Atlantikprovinzen	2020/21	16,90
	14279	9783865748355	Kanada: Der Osten, Ontario, Québec, Atlantikprovinzen **ET 03/24**	2024	18,90
	14278	9783865748096	Kanada: Der Westen, Pazifikküste, Rockies, Prärieprovinzen	2022/23	18,90
	14308	9783865740212	Karibik: Große Antillen, Bermuda, Bahamas	2017/18	16,90
	14311	9783865748249	Karibik: Kleine Antillen	2022/23	18,90
	14319	9783865748256	Kenia	2022/23	18,90
	14325	9783865746986	Korea - Südkorea mit Ausflug Pyöngyang **ET 03/24**	2024	18,90
	14377	9783865748447	Kuba	2023/24	18,90
	14396	9783865748379	Malaysia - Singapur - Brunei **ET 03/24**	2024	18,90
	14404	9783865748300	Malediven	2022/23	18,90
	14424	9783865748164	Marokko	2022/23	18,90
	14440	9783865748386	Mexiko	2022/23	18,90
	14455	9783865748065	Moskau - St.Petersburg	2021/22	16,90
	14479	9783865746474	Myanmar (Burma)	2019/20	16,90
	14486	9783865748454	Namibia	2023/24	18,90
	14500	9783865748263	Nepal	2022/23	18,90
	14516	9783865746818	Neuseeland	2020/21	16,90
	14517	9783865748393	Neuseeland **ET 03/24**	2024	18,90
	14534	9783865748201	Norwegen	2022/23	18,90
	14561	9783865748270	Peru	2022/23	18,90
	14574	9783865748461	Philippinen	2023/24	18,90
	14678	9783865748218	Schweden	2022/23	16,90
	14679	9783865740564	Schweden **ET 03/24**	2024	18,90
	14708	9783865746160	Sri Lanka	2017/18	16,90
	14728	9783865748485	Südafrika	2023/24	18,90
	14741	9783865746382	Südsee	2023/24	18,90
	14750	9783886188246	Syrien - Libanon	2011	15,90
	14772	9783865740977	Tansania	2023/24	18,90
	14786	9783865748133	Thailand	2022/23	18,90
	14836	9783865748287	USA: Der Osten, Mittlerer Westen, Südstaaten	2022/23	18,90
	14837	9783865748294	USA: Der Westen, Rocky Mountains, Kalifornien, der Südwesten	2022/23	18,90
	14873	9783865746658	Vereinigte Arabische Emirate	2019/20	16,90
	14874	9783865748416	Vereinigte Arabische Emirate **ET 03/24**	2024	18,90
	14862	9783865746979	Vietnam	2023/24	18,90
			Nelles Maps		
	13185	9783865746375	Argentina: South, Patagonia, Uruguay 1:2,5 Mio. strapazierfähig, wasser- und reißfest	2018	9,90
	13139	9783865740847	Argentina: North, Uruguay 1:2,5 Mio. strapazierfähig, wasser- und reißfest	2019	9,90
	13191	9783865746931	Australia 1:4,5 Mio. strapazierfähig, wasser- und reißfest	2020	9,90
	13173	9783865745590	Bangkok 1:75 T. (Bangkok City 1:15 T.) strapazierfähig, wasser- und reißfest	2020	9,90
	13153	9783865740885	Bolivia-Paraguay 1:2,5 Mio. strapazierfähig, wasser- und reißfest	2018	9,90
	13188	9783865746894	Brazil: Amazon 1:2,5 Mio strapazierfähig, wasser- und reißfest	2020	9,90
	13162	9783865740922	Brazil: Central and South 1:2,5 Mio. strapazierfähig, wasser- und reißfest	2016	9,90
	13127	9783865744814	Cambodia - Angkor 1:1,5 Mio. strapazierfähig, wasser- und reißfest	2018	9,90
	13187	9783865743268	Caribbean: Lesser Antilles 1:150 T./500 T./2,5 Mio. strapazierfähig, wasser- und reißfest	2018	9,90
	13196	9783865747990	Central America 1:1,75 Mio/Costa Rica 1:900 T. strapazierfähig, wasser- und reißfest	2023	12,90
	13128	9783865742988	Central Asia 1:1,75 Mio. strapazierfähig, wasser- und reißfest	2019	9,90
	13164	9783865746139	Chile - Patagonia 1:2,5 Mio. strapazierfähig, wasser- und reißfest	2019	9,90
	13175	9783865740953	China: Central 1:1,75 Mio, strapazierfähig, wasser- und reißfest	2019	9,90
	13176	9783865740960	China: South 1:1,75 Mio., strapazierfähig, wasser- und reißfest	2019	9,90
	13163	9783865745347	Colombia - Ecuador 1:2,5 Mio. strapazierfähig, wasser- und reißfest	2018	9,90
	13152	9783865745330	Cuba 1: 775 T. strapazierfähig, wasser- und reißfest	2017	9,90

Nelles Verlag

Menge	Best-Nr.	ISBN	Titel		EURO (D)
	13192	9783865746948	Hawaiian Islands 1:150 T./330 T. strapazierfähig, wasser- und reißfest	2020	9,90
	13167	9783865740762	Hawaii: Kauai 1:150 T./35 T. strapazierfähig, wasser- und reißfest	2019	9,90
	13155	9783865745354	Hawaii: Honolulu, Oahu 1:150 T./35 T. strapazierfähig, wasser- und reißfest	2019	9,90
	13156	9783865745477	Hawaii: Maui, Molokai, Lanai 1:150 T. strapazierfähig, wasser- und reißfest	2020	9,90
	13193	9783865746924	Hawaii: Big Island Hawaii 1:330 T./35 T. strapazierfähig, wasser- und reißfest	2020	9,90
	13140	9783865742704	Himalaya 1:1,5 Mio. strapazierfähig, wasser- und reißfest	2019	9,90
	13033	9783865742711	Hong Kong 1:125 T./22,5 T./15 T.	2013	9,90
	13184	9783865742766	India 1:4,5 Mio., strapazierfähig, wasser- und reißfest	2017	9,90
	13141	9783865745019	India: North 1:1,5 Mio. strapazierfähig, wasser- und reißfest	2019	9,90
	13177	9783865742759	India: East 1:1,5 Mio., strapazierfähig, wasser- und reißfest	2018	9,90
	13142	9783865745026	India: South 1:1,5 Mio. strapazierfähig, wasser- und reißfest	2018	9,90
	13189	9783865746900	India: West 1:1,5 Mio. strapazierfähig, wasser- und reißfest	2020	9,90
	13130	9783865742728	India: Ladakh - Zanskar 1:350 T. strapazierfähig, wasser- und reißfest	2020	9,90
	13178	9783865742742	Bangladesh - India: Northeast, Bangladesh 1:1,5 Mio., strapazierfähig, wasser- und reißfest	2018	9,90
	13169	9783865740946	Indonesia 1:4,5 Mio. strapazierfähig, wasser- und reißfest	2017	9,90
	13146	9783865745095	Indonesia: Bali, Lombok 1:180 T. strapazierfähig, wasser- und reißfest	2018	9,90
			Indonesia: Kalimantan siehe Malaysia East		
	13120	9783865742841	Indonesia: Sulawesi, Nusa Tenggara, East Timor 1:1,5 Mio.	2014	9,90
	13160	9783865745545	Indonesia: Java, Jakarta 1:750 T./22,5 T. strapazierfähig, wasser- und reißfest	2016	9,90
	13114	9783865740489	Iran 1:1,75 Mio. strapazierfähig, wasser- und reißfest	2018	9,90
	13143	9783865744920	Japan 1:1,5 Mio. strapazierfähig, wasser- und reißfest	2020	9,90
	13197	9783865746993	Kenya - Serengeti (Tanzania) 1:1,1 Mio. strapazierfähig, wasser- und reißfest	2020	9,90
	13182	9783865742902	Korea, North and South 1:1,5 Mio., strapazierfähig, wasser- und reißfest	2020	9,90
	13132	9783865742933	Madeira 1:60 T. strapazierfähig, wasser- und reißfest	2019	9,90
	13179	9783865742827	Malaysia East / Brunei, Indonesia: Kalimantan 1:1,5 Mio, strapazierfähig, wasser- und reißfest	2018	9,90
	13161	9783865745392	Malaysia: West, Singapore 1:1,5 Mio./1:15 T. strapazierfähig, wasser- und reißfest	2019	9,90
	13183	9783865742964	Mexico - Guatemala, Belize, El Salvador 1:2,5 Mio., strapazierfähig, wasser- und reißfest	2017	9,90
	13144	9783865745033	Myanmar (Burma) 1:1,5 Mio. strapazierfähig, wasser- und reißfest	2019	9,90
	13151	9783865745217	Namibia 1:1,5 Mio. strapazierfähig, wasser- und reißfest	2019	9,90
	13133	9783865744821	Nepal 1:480 T./1:1,5 Mio. strapazierfähig, wasser- und reißfest	2019	9,90
	13147	9783865745071	New Zealand 1:1,25 Mio. strapazierfähig, wasser- und reißfest	2019	9,90
	13159	9783865744449	Philippines - Manila 1:1,5 Mio./17,5 T. strapazierfähig, wasser- und reißfest	2017	9,90
	13135	9783865744463	South America - The Andes 1:4,5 Mio. strapazierfähig, wasser- und reißfest	2019	9,90
	13170	9783865746184	South Pacific Islands 1:13 Mio. strapazierfähig, wasser- und reißfest	2019	9,90
	13136	9783865744838	Southeast Asia 1:4,5 Mio. strapazierfähig, wasser- und reißfest	2019	9,90
	13149	9783865745118	Sri Lanka 1:500 T. strapazierfähig, wasser- und reißfest	2019	9,90
	13171	9783865741172	Tanzania - Rwanda - Burundi 1:1,5 Mio. strapazierfähig, wasser- und reißfest	2019	9,90
	13190	9783865746917	Taiwan 1:400 T. strapazierfähig, wasser- und reißfest	2020	9,90
	13172	9783865741301	Thailand 1:1,5 Mio. strapazierfähig, wasser- und reißfest	2019	9,90
	13174	9783865745101	Uganda 1:700 T. strapazierfähig, wasser- und reißfest	2020	9,90
	13078	9783865742650	Venezuela - Guyana - Suriname - French Guiana 1:2,5 Mio.	2011	8,90
			Trekking-Karten Nepal		
			verminderter Rabatt		
	13925		Bl.1 Kathmandu Valley 1:50 T.		8,90
	13931	9783982057828	Bl.2 Khumbu Himal 1:50 T.	2019	16,80
	13935		Bl.3 Lapchi Kang 1:50 T.		8,90

Bestell-Hotline GeoCenter:
Tel. 07 11 / 78 19 46 10
Fax. 07 11 / 78 24 375

Bestellung von:

Kunden-/Verkehrsnr.:
Bestellzeichen:
Bestelldatum:

Nelles Verlag

Menge	Best-Nr.	ISBN	Titel		EURO (D)
	13940		Bl.4 Rolwaling Himal 1:50 T.		8,90
	13945	9783867803342	Bl.5 Shorong Hinku 1:50 T.		16,80
	13950		Bl.6 Tamba Kosi 1:50 T.		8,90
	13915		Bl.7 Dudh Kosi 1:50 T.		8,90
	13920		Bl.8 Helambu - Langtang 1:100 T.		8,90
	13911	9783982057811	Bl.9 Annapurna 1:100 T.	2020	16,80
	13985		Bl.10 Jumla - Rara Lake 1:100 T.		5,50
	13921	9783982057804	Bl.12 Langtang Himal 1:50 T.	2019	16,80
	13990		Bl.21 Kathmandu City 1:10 T.		5,50
	13995		Bl.22 Patan City 1:7,5 T.		5,50
			Trekking-Karte Ecuador		
			verminderter Rabatt		
	13900	9783867801416	Nevado Chimborazo		8,90
			Werbemittel		
	89293		Strandtasche		kostenlos

NGS (National Geographic Society) (Auswahltitel)

Verlag nimmt keine Altauflagen zurück

			Adventure Maps		
	46108	9781566959360	Antarctica 1:400 T.	•	16,95*
	46109	9781566959438	Greenland 1:900 T.	•	16,95*
	46110	9781566959377	Wales & Southern England 1:400 T.	•	16,95*
	46111	9781566959384	Patagonia 1:800 T.	•	16,95*
	46112	9781566958219	Norway 1:975 T.	•	16,95*
	46113	9781566958226	Sweden 1:975 T.	•	16,95*
	46114	9781566958233	Finland 1:975 T.	•	16,95*
	46000	9781566956406	Alps 1:600 T.		16,95*
	46002	9781566955447	Argentina 1:2,3 Mio.		16,95*
	46003	9781566955904	Australia 1:4,25 Mio.		16,95*
	46004	9781566955911	Australia, East 1:1,97 Mio.		16,95*
	46010	9781566954686	Belize 1:400 T.		16,95*
	46011	9781566956505	Bolivia 1:1,415 Mio.		16,95*
	46012	9781566956208	Botswana 1:1,1 Mio.		16,95*
	46013	9781566955454	Brazil 1:4,2 Mio.		16,95*
	46097	9781597756228	Cambodia 1:525 T.		16,95*
	46015	9781566956376	Canada East 1:2,1 Mio.		16,95*
	46016	9781566956352	Canada West 1:2,1 Mio.		16,95*
	46018	9781566955461	Chile 1:1,75 Mio.		16,95*
	46019	9781566955928	China 1:4,375 Mio.		16,95*
	46020	9781566955935	China East 1:2,95 Mio.		16,95*
	46021	9781566955942	China West 1:2,95 Mio.		16,95*
	46022	9781566956246	Colombia 1:1,525 Mio.		16,95*
	46023	9781566956062	Corsica 1:150 T.		16,95*
	46024	9781566953146	Costa Rica 1:350 T.		16,95*
	46025	9781566956222	Crete 1:150 T.		16,95*
	46026	9781566956437	Croatia 1:500 T.		16,95*
	46027	9781566956529	Cuba 1:750 T.		16,95*
	46028	9781566956239	Cyprus 1:165 T.		16,95*
	46030	9781566952347	Dominican Republic 1:450 T.		16,95*
	46031	9781566955478	Ecuador & Galapagos Islands 1:475T./1:16,5 T.		16,95*
	46032	9781566955294	Egypt 1:1,25 Mio.		16,95*
	46033	9781566955195	Everest Base Camp (Nepal) 1:50 T.		16,95*
	46034	9781566955324	Finland & Northern Scandinavia 1:975 T.		16,95*
	46103	9781566957878	Galapagos 1:525 T.		16,95*
	46040	9781566956543	Guatemala 1:500 T.		16,95*
	46041	9781566956512	Hawaii 1:220 T.		16,95*
	46042	9781566955348	Iceland 1:465 T.		16,95*
	46043	9781566955966	India 1:3,15 Mio..		16,95*
	46044	9781566955973	India Northeast 1:1,4 Mio.		16,95*
	46045	9781566955980	India Northwest 1:1,4 Mio.		16,95*
	46046	9781566955997	India South 1:1,4 Mio.		16,95*
	46047	9781566955355	Ireland 1:385 T.		16,95*
	46048	9781566956178	Israel 1;275 T.		16,95*
	46098	9781597756181	Jamaica 1:150 T.		16,95*
	46050	9781566956161	Japan 1:1,3 Mio.		16,95*
	46051	9781566956130	Java (Indonesien) 1:700 T.		16,95*

NGS (National Geographic Society) (Auswahltitel)

Menge	Best-Nr.	ISBN	Titel		EURO (D)
	46052	9781566956185	Kenya 1:1,04 Mio.		16,95*
	46053	9781566955201	Khumbu (Nepal) 1:125 T.		16,95*
	46054	9781566955225	Langtang (Nepal) 1:125 T.		16,95*
	46055	9781566956147	Malaysia 1:850 T./1:1,2 Mio.		16,95*
	46056	9781566955270	Mexico 1:2,425 Mio.		16,95*
	46057	9781566955300	Morocco 1:1 Mio.		16,95*
	46099	9781597756235	Myanmar 1:1,48 Mio.		16,95*
	46100	9781597756198	Namibia 1:1,2 Mio.		16,95*
	46058	9781566956536	Nepal 1:625 T.		16,95*
	46059	9781566955492	New Zealand 1:1,1 Mio.		16,95*
	46060	9781566955287	Nicaragua, Honduras & El Salvador 1:710 T.		16,95*
	46061	9781566955386	Northern Spain 1:380 T.		16,95*
	46062	9781566952453	Northern Yucatán / Maya Sites (Mexico) 1:500 T.		16,95*
	46063	9781566952606	Panama 1:16,5T./1:475 T.		16,95*
	46064	9781566955485	Peru 1:1,65 Mio.		16,95*
	46065	9781566956154	Philippines 1:1,3 Mio.		16,95*
	46066	9781566955188	Puerto Rico 1:125 T.		16,95*
	46067	9781566955409	Pyrenees & Andorra 1:275 T.		16,95*
	46068	9781566955416	Sardinia 1:220 T.		16,95*
	46069	9781566956451	Scotland 1:440 T.		16,95*
	46070	9781566955423	Sicily 1:225 T.		16,95*
	46071	9781566956420	Slovakia 1:295 T.		16,95*
	46072	9781566955430	Slovenia 1:205 T.		16,95*
	46073	9781566955317	South Africa 1:1,55 Mio.		16,95*
	46075	9781566955331	Southern Norway & Sweden 1:975 T.		16,95*
	46077	9781566956390	Switzerland 1:300 T.		16,95*
	46078	9781566956192	Tanzania, Rwanda & Burundi 1:1,315 Mio.		16,95*
	46079	9781566955263	Thailand 1:1,325 Mio.		16,95*
	46082	9781566955379	Tuscany 1:220 T.		16,95*
	46095	9781566957052	United States, Alaska 1:2,25 Mio.		16,95*
	46090	9781566957137	United States, Calfornia and Nevada 1:1,3 Mio.		16,95*
	46093	9781566957182	United States, Great Lakes 1:1,3 Mio.		16,95*
	46092	9781566957168	United States, Northern Plains 1:1,3 Mio.		16,95*
	46085	9781566957120	United States, Pacific Northwest 1:1,3 Mio.		16,95*
	46091	9781566957144	United States, Rocky Mountains 1:1,3 Mio.		16,95*
	46088	9781566957199	United States, Southeastern Plains & Gulf Coast 1:1,3 Mio.		16,95*
	46086	9781566957151	United States, Southwest 1:1,3 Mio.		16,95*
	46105	9781566957595	Uruguay, Paraguay 1:1,25 Mio.		16,95*
	46107	9781566958202	Vancouver Island 1:275 T.		16,95*
	46083	9781566956017	Vietnam North 1:650 T.		16,95*
	46084	9781566956024	Vietnam South 1:650 T.		16,95*
	46101	9781566957335	Western Balkans 1:800 T.		16,95*
			Destination Maps		
	46260	9781597754514	Alaska's Inside Passage 1:880 T.		16,95*
	46261	9781597755139	Canadian Rockies 1:710 T.		16,95*
			City Destination Maps		
	46236	9781566957724	Buenos Aires 1:14,5 T.		10,95*
	46212	9781597750929	Los Angeles 1:204 T.		10,95*
	46218	9781597750691	New York City 1:16,5 T		10,95*
	46219	9781597750769	Orlando 1:28,5 T.		10,95*
	46234	9781566957694	San Francisco 1:10,1 T		10,95*
	46240	9781566957984	Toronto 1:17,7 T.		10,95*
	46241	9781566957991	Vancouver 1:13,7 T.		10,95*
	46235	9781566957304	Washington D.C. 1:11,3 T.		10,95*
			State Guide Maps		
	46301	9781597750868	Arizona 1:1.750 Mio.		10,95*
	46332	9781566957779	Colorado 1:1.584 Mio.		10,95*
	46328	9781566957809	Florida 1:1.584 Mio.		10,95*
	46308	9781597753142	Maine 1:760 T.		10,95*
	46329	9781566957755	Oregon 1:1.330 Mio.		10,95*
	46325	9781566957274	Tennessee 1:1.140 Mio.		10,95*
	46326	9781566957236	Utah 1:1.314 Mio.		10,95*
			Great Treks Hiking Maps		
	46601	9781566959193	Camino de Santiago 1 (Saint-Jean-Pied-de-Port to Santo) 1:50 T.	•	16,95*
	46602	9781566959209	Camino de Santiago 2 (Santa Domingo de la Calzada) 1:50 T.	•	16,95*

Bestell-Hotline GeoCenter:	Bestellung von:	Kunden-/Verkehrsnr.:
Tel. 07 11 / 78 19 46 10		Bestellzeichen:
Fax. 07 11 / 78 24 375		Bestelldatum:

NGS (National Geographic Society) (Auswahltitel)

Menge	Best-Nr.	ISBN	Titel		EURO (D)
	46603	9781566959216	Camino de Santiago 3 (Terradillos de los Templarios) 1:50 T.	•	16,95*
	46604	9781566959223	Camino de Santiago 4 (Ponferrada to Santiago) 1:50 T.	•	16,95*
	46600	9781566959247	Cinque Terre High Path AV5T 1:25 T.	•	16,95*
	46605	9781566959254	Dolomite High Route (Alta Via 1) 1:25 T.	•	16,95*
	46606	9781566959421	Hadrian's Wall 1:25 T.	•	16,95*
	46607	9781566959261	Laugavegur (Iceland) 1:25 T.	•	16,95*
	46608		Tour de Mont Blanc	•	16,95*
			Topographic Map + Guide		
			United States of America		
			National Parks US		
	46584	9781566958974	Death Valley NP 1:31,68 T.	•	16,95*
	46585	9781566959056	Mount Rainier NP 1:31,68 T.	•	16,95*
	46586	9781566959070	Grand Canyon NP 1:31,68 T.	•	16,95*
	46587	9781566959100	Acadia NP 1:31,68 T.	•	16,95*
	46588	9781566959087	Zion NP 1:31,68 T.	•	16,95*
	46589		Joshua Tree NP	•	16,95*
	46574	9781566958455	Great Basin National Park 1:45 T.		16,95*
	46575	9781566959001	Moab Greater Region 1:90 T.		16,95*
	46580	9781566958004	Rocky Mountain National Park Day Hikes 1:50 T.		16,95*
	46582	9781566958035	Yosemite National Park Day Hikes 1:50 T.		16,95*
			Europe		
	46573	9781566958103	Haute Route (Chamonix-Zermatt) (France, Switzerland)		16,95*
			Trails Illustrated Maps (Auswahl)		
			National Parks		
	46500	9781566953528	212 Acadia National Park 1:35 T.		16,95*
	46501	9781566953276	211 Arches National Park 1:35 T.		16,95*
	46502	9781566956598	901 Banff North 1:100 T.		16,95*
	46503	9781566956581	900 Banff South 1:100 T.		16,95*
	46504	9781566952897	225 Big Bend National Park 1:133 333		16,95*
	46505	9781566953207	219 Bryce Canyon National Park 1:35 T./1:20 T.		16,95*
	46506	9781566953269	210 Canyonlands National Park 1:70 T.		16,95*
	46508	9781566953214	221 Death Valley National Park 1:165 T.		16,95*
	46509	9781566953283	222 Denali National Park and Preserve 1:225 T.		16,95*
	46510	9781566953184	215 Glacier / Waterton Lakes National Parks 1:100 T.		16,95*
	46511	9781566954952	261 Grand Canyon, North & South Rims 1:50 T.		16,95*
	46514	9781566954372	202 Grand Teton National Park 1:31 680/1:80 T.		16,95*
	46515	9781566953016	229 Great Smoky Mountains National Park 1:70 T.		16,95*
	46516	9781566956611	903 Jasper North 1:100 T.		16,95*
	46517	9781566956604	902 Jasper South 1:100 T.		16,95*
	46518	9781566953009	226 Joshua Tree National Park 1:80 T.		16,95*
	46519	9781566953450	217 Mount Rainier National Park 1:55 T.		16,95*
	46520	9781566954020	216 Olympic National Park 1:100 T.		16,95*
	46521	9781566953429	200 Rocky Mountain National Park 1:50 T.		16,95*
	46529	9781566956772	731 Santa Fe, Truchas Peak		16,95*
	46522	9781566952989	205 Sequoia/Kings Canyon National Park 1:80 T.		16,95*
	46523	9781566953658	228 Shenandoah National Park 1:75 T.		16,95*
	46525	9781566952958	201 Yellowstone National Park 1:126 720		16,95*
	46526	9781566952996	206 Yosemite National Park 1:40 T./1:80 T.		16,95*
	46527	9781566952972	214 Zion National Park 1:37 700		16,95*
			National Parks Map Pack (bestehen aus je 2-4 Karten)		
	46596	9781566957380	Banff National Park (900, 901) 1:100 T.		27,95*
	46595	9781566957403	Colorado Trail Pack (1201, 1202) 1:75 T.		27,95*
	46597	9781566957397	Jasper National Park (902, 903) 1:100 T.		27,95*
	46590	9781597754002	Yellowstone / Grand Teton National Parks (201; 202) 1:31 680/1:80 T./1:126 720		27,95*
	46592	9781597753364	Grand Canyon National Park (261; 262; 263) 1:35 T./1:90 T.		38,95*
	46591	9781597754088	Great Smoky Mountains National Park (229:316:317) 1:40 T / 1:70 T		33,95*
	46593	9781597754019	Yellowstone National Park (302; 303; 304; 305) 1:70 T.		44,95*
	46594	9781597754064	Yosemite National Park (306; 307; 308; 309) 1:40 T.		44,95*

Nordis Verlag

	17172	9783000674297	Skandinavien Reisehandbuch 2022	9,80

One Day Walks Publishing B.V.

Menge	Best-Nr.	ISBN	Titel	EURO (D)
			Wanderführer	
	61307	9789082251036	St.Olavsweg (Von Selanger nach Trondheim) (Warmerdam)	29,90
	61305	9789078194200	Wandern in Dalarna	15,95
	61306	9789078194316	Wandern in Mittelschweden (Gästrikland, Hälsingland und Västmanland)	15,95
	61302	9789078194354	Wandern in Smaland (Südostschweden)	16,95
	68933	9789078194385	Wandern in Värmland	16,95
	61303	9789278194071	Wandern in Västernorrland	15,95

Ordnance Survey / Nicolson Maps

			Irland (Nordirland)	
	60027	9781908852885	Ireland Driving Map 1:450 T.	9,90*

PastFinder Ltd.

	59222	9789889978785	PastFinder Amsterdam	14,90
	59229	9789889978792	PastFinder Amsterdam - niederländische Ausgabe	14,90
	59223	9789889978808	PastFinder Berlin	14,90
	59226	9789889978822	PastFinder Berlin - englische Ausgabe	14,90
	59224	9789889978815	PastFinder Berlin 1945 - 1989	12,90
	59231	9789889978860	PastFinder Berlin 1945 - 1989 - englische Ausgabe	12,90
	59206	9789889978051	PastFinder Düsseldorf	14,90
	59202	9783000203312	PastFinder Hamburg	14,90
	59203	9789889978013	PastFinder Hamburg - englische Ausgabe	14,90
	59230	9789889978914	PastFinder Köln	14,90
	59200	9783000203299	PastFinder Nürnberg	14,90
	59201	9783000203305	PastFinder Nuremberg - englische Ausgabe	14,90
	59221	9789889978778	PastFinder Wien	14,90
			PastFinder ZikZak	
	59207	9789889978020	PastFinderZikZak Berlin	5,90
	59214	9789889978006	PastFinderZikZak Berlin - englische Ausgabe	5,90
	59211	9789889978075	PastFinderZikZak Dresden	5,90
	59210	9789889978068	PastFinderZikZak Frankfurt	5,90
	59209	9789889978044	PastFinderZikZak Köln	5,90
	59219	9789889978716	PastFinder ZikZak Cologne - englische Ausgabe	5,90
	59218	9789889978662	PastFinder ZikZak Leipzig	5,90
	59208	9789889978037	PastFinderZikZak München	5,90
	59215	9789889978631	PastFinderZikZak Munich - englische Ausgabe	5,90
	59213	9789889978099	PastFinderZikZak Potsdam	5,90
	59217	9789889978655	PastFinderZikZak Ruhrgebiet	5,90
			Plakate	
	59204	9783000203329	Die Adler der Deutschen	14,90
	59205	9783000203336	Die Große Halle	14,90

Jens Peters Publikationen

	30790	9783923821419	Philippinen Reise-Handbuch	24,90
	30788	9783923821402	Philippinen Reise-Handbuch **engl. Ausgabe**	27,00
	30603	9783923821204	Philippinen Abenteuer-Handbuch	22,00
	30599	9783980015486	Philippinen, Reisen in den	10,00
	30606	9783923821136	Tropenbuch	15,00

Pietruska Verlag

			Radwander - u. Freizeitkarten 1:25 T. / 1:40 T. / 1:50 T.	
	36298	9783945138144	Biosphärenreservat Bliesgau & Saarpfalz-Kreis	9,90
	36299	9783945138151	Biosphärenreservat Pfälzerwald	9,90
	36291	9783945138090	Deutsche Weinstraße 1:40 T.	9,90
	36221	9783934895744	Pfälzer Jakobsweg 1:50 T.	8,90
	36284	9783945138007	Rhein-Pfalz-Kreis i.d. Metropolregion Rhein-Neckar 1:40 T.	8,90
	36292	9783945138106	Südpfalz , Landkreis Germersheim	8,90
			Naturparkkarten 1:40 T. / 1:100 T.	
	36285	9783945138038	NP Pfälzerwald - Süd 1:40 T.	8,90
			Radwander - u. Freizeitkarte 1:75 T. / 1:100 T. / 1:200 T.	
	36276	9783934895898	Berliner Umland 1:75 T. u. 1:200 T.	8,90
	36287	9783945138014	Seeland Oder-Spree Gesamtgebiet 1:100 T.	8,90
			Wanderkarten 1:25 T.	
	36280	9783934895942	Bad Bergzaberner Land	8,90

Bestell-Hotline GeoCenter:
Tel. 07 11 / 78 19 46 10
Fax. 07 11 / 78 24 375

Bestellung von:

Kunden-/Verkehrsnr.:
Bestellzeichen:
Bestelldatum:

Pietruska Verlag

Menge	Best-Nr.	ISBN	Titel		EURO (D)
	36293	9783945138083	Bad Dürkheim		8,90
	36297	9783945138120	Dahner Felsenland		9,90
	36296	9783945138137	Edenkoben - Urlaubsregion zw. Landau u. Neustadt		8,90
	36295	9783945138113	Hauenstein Trifelsland		9,90
	36290	9783945138076	Lambrecht & Neustadt		9,90
	36294	9783945138052	Pirmasens Land Hohe-List		8,90
			Stadtpläne		
	36278	9783934895911	ADFC Fahrradstadtplan Berlin 1:30 T. / 1:15 T.		8,90

PopOut Maps

			Double Maps		
	49502	9781914515781	Barcelona	•	7,50*
	49451	9781914515651	Boston	•	7,50*
	49501	9781914515767	Bruges	•	7,50*
	49441	9781914515699	Budapest	•	7,50*
	49499	9781914515668	Istanbul	•	7,50*
	49504	9781914515729	Krakow	•	7,50*
	49509	9781914515880	Las Vegas	•	7,50*
	49505	9781914515736	Lisbon	•	7,50*
	49440	9781914515675	Madrid	•	7,50*
	49506	9781914515750	Marrakesh	•	7,50*
	49507	9781914515866	Rome	•	7,50*
	49442	9781914515705	San Francisco	•	7,50*
	49500	9781914515712	Tokyo	•	7,50*
	49508	9781914515859	Venice	•	7,50*
	49452	9781914515644	Vienna	•	7,50*
	43476	9781910218914	Amsterdam		7,50*
	43474	9781910218938	Barcelona		7,50*
	43477	9781910218969	Berlin		7,50*
	37519	9781845879990	Bremen		4,95*
	37558	9781910218433	Brussels		7,50*
	49494	9781914515309	Chicago		7,50*
	43491	9781914515361	Copenhagen		7,50*
	43470	9781910218907	Dublin		7,50*
	43478	9781910218976	Florence		7,50*
	37594	9781910218457	Frankfurt		7,50*
	43455	9781910218686	Geneva		7,50*
	43468	9781910218846	Hamburg		5,95*
	37472	9781845879242	Hannover		4,95*
	43456	9781910218730	HongKong		7,50*
	37473	9781845879235	Köln		4,95*
	43497	9781914515484	London		7,50*
	43498	9781914515491	London Bus-Underground		7,50*
	37537	9781910218082	Miami		7,50*
	43479	9781910218990	Milan		7,50*
	43453	9781910218655	Munich		7,50*
	49496	9781914515323	New York		7,50*
	43447	9781910218570	Nice & Cannes		7,50*
	43443	9781910218532	Oslo		7,50*
	43494	9781914515507	Paris		7,50*
	43467	9781910218815	Prague		7,50*
	49498	9781914515354	Sevilla		7,50*
	37528	9781845879976	Shanghai		7,50*
	43448	9781910218679	Singapore		7,50*
	43460	9781910218709	Stockholm		7,50*
	43469	9781910218860	Sydney		7,50*
	49497	9781914515316	Washington DC		7,50*
	43445	9781910218556	Zurich		7,50*
			Single Maps		
	49450	9781914515637	Brighton & Hove	•	5,95*
	49453	9781914515682	Cambridge	•	5,95*
	49503	9781914515774	Manchester	•	5,95*
	49510	9781914515873	York	•	5,95*
	43492	9781914515347	Bath		5,95*
	43493	9781914515330	Bristol		5,95*
	43488	9781914515286	Edinburgh		5,95*
	43496	9781914515477	Glasgow		5,95*
	49495	9781914515460	Oxford		5,95*

PopOut Maps

Menge	Best-Nr.	ISBN	Titel	EURO (D)
			Triple Maps	
	43499	9781914515453	London	7,95*
			Displays	
	89230	9781845879327	POP78 Shelf Display (20 Karten)	kostenlos
	89234	9781841399171	POP42a 9-Tier Floor Spinner (360 Karten)	kostenlos

Ralf Glaser

			Guidebook / Trailbook	
	20067	9783000378935	Dynamite Trails Band 1: Dolomiten	29,80
	20068	9783000401633	Dynamite Trails Band 2: Vom Ortler zum Pasubio	29,80
	20073	9783000515255	Liguria	29,80
	20074	9783000599477	Trentino	29,80
	20065	9783000301735	Via Migra - Alpencross	24,80
	20069	9783000441578	Vinschgau	29,80

Werner Rau Verlag

			Mobil Reisen	
	10190	9783926145895	Baltikum	19,90
	10179	9783926145789	Bretagne	19,90
	10188	9783926145871	Dänemark	19,90
	10187	9783926145864	England Süd	22,90
	10183	9783926145826	Europa Nord, Best of, Touren-Sammlung	22,90
	10191	9783926145901	Europa Süd, Best of, Touren-Sammlung	22,90
	10151	9783926145505	Finnland mit Aaland-Inseln	19,90
	10200	9783926145994	Griechenland	22,90
	10185	9783926145840	Irland und Nordirland	22,90
	10201	9783949387005	Italien Süd	22,90
	10142	9783926145413	Korsika	18,90
	10182	9783926145819	Kroatien	18,90
	10186	9783926145857	Loiretal	19,90
	10178	9783926145772	Norwegen	22,90
	10189	9783926145888	Ostsee-Runde: Pommern - Masuren - Kaliningrad - Baltikum - Südfinnland - Südostschweden - Seeland/Dänemark	22,90
	10174	9783926145734	Polen	19,90
	10165	9783926145642	Portugal	19,90
	10163	9783926145628	Sardinien	18,90
	10180	9783926145796	Schottland	19,90
	10194	9783926145932	Schweden mit Inseln Öland und Gotland	22,90
	10156	9783626145550	Sizilien	18,90
	10195	9783926145949	Skandinavien	24,90
	10192	9783926145918	Spanien Nord	22,90
	10199	9783926145987	Spanien Süd	22,90
	10171	9783926145703	Toskana	19,90
	10177	9783926145765	Umbrien Marken mit San Marino	19,90
			Regional Tours - Die schönsten Wohnmobil-Ziele in Deutschland	
	10193	9783926145925	Dem Grünen Band entlang	18,90
	10202	9783949387012	Oberschwäbische Barockstraße	18,90
	10196	9783926145956	Schwäbische Alb - Rund um Bad Urach	18,90
	10198	9783926145970	Schwäbische Alb - Lautertal und Lonetal	18,90
			Werbemittel	
	89401		Verlagsverzeichnis	kostenlos

SAC-Führer (Auswahl)

			verminderter Rabatt	
			Alpine Touren/Clubführer	
			Bündner Alpen	
	40006	9783859023130	Ringelspitz / Arosa / Rätikon - Vom Pass dil Segnas zum Schlappiner Joch	49,00
	39911	9783859021549	Bündner Alpen Bd.2 • Vom Lukmanier zum Domleschg	49,00
	39912	9783859021402	Bündner Alpen Bd.3 • Avers (San Bernardino bis Septimer)	39,00
	39913	9783859022522	Bündner Alpen Bd.4 • Südl.Bergell - Monte Disgrazia	49,00
	39914	9783859022126	Bündner Alpen Bd.5 • Bernina-Gruppe und Valposchiavo	49,00
	39969	9783859021877	Bündner Alpen Bd.6 • Vom Septimer zum Flüela	49,00
	40007	9783859023093	Silvretta / Unterengadin / Münstertal • Davos bis Val Müstair	49,00
	39918	9783859020689	Bündner Alpen Bd.10 • Mittleres Engadin und Puschlav	39,00
			Berner Alpen	
	39907	9783859021655	Berner Voralpen • Von Gstaad bis Meiringen	49,00

Bestell-Hotline GeoCenter:
Tel. 07 11 / 78 19 46 10
Fax. 07 11 / 78 24 375

Bestellung von:

Kunden-/Verkehrsnr.:
Bestellzeichen:
Bestelldatum:

SAC-Führer (Auswahl)

Menge	Best-Nr.	ISBN	Titel	EURO (D)
	40022	9783859023208	Wildhorn / Wildstrubel / Blüemlisalp • Vom Sanetsch zum Petersgrat (BE 1/2)	49,00
	40116	9783859023635	Bietschhorn / Nesthorn / Aletschhorn • Vom Lötschental zum Grossen Aletschgletscher	49,00
	40004	9783859023086	Jungfrau-Region • Tschingelhorn / Fiescherhörner / Eiger / Finsteraarhorn	49,00
	39906	9783859021556	Berner Alpen Bd.5 • Von Grindelwald zur Grimsel	49,00
	40048	9783859023857	Berner Alpen • Ausgewählte Touren zwischen Sanetsch und Grimselpass, Auswahlführer	49,00
			Zentralschweiz, Ost- und Südschweiz	
	40042	9783859023383	Glarner Alpen • Walensee bis Tödi	49,00
	39954	9783859021846	Säntis-Churfirsten • Von Appenzell zum Walensee	49,00
	39937	9783859021464	Zentralschweizerische Voralpen • Schwyzer Voralpen bis Schrattenfluekette	49,00
	40011	9783859023147	Zentralschweizer Alpen • Ausgewählte Touren zwischen Dammastock und Tödi	49,00
	40005	9783859023116	Oberalpstock / Windgällen • Chaiserstock-Kette bis Oberalppass	49,00
	39928	9783859022225	Urner Alpen Bd.2 • Göscheneralp / Furka / Grimsel	49,00
	39953	9783859021723	Urner Alpen Bd.3 • Vom Susten zum Urirotstock	49,00
	39938	9783859021495	Gotthard • Von der Furka zum Lukmanier	49,00
	39924	9783859021068	Tessiner Alpen Bd.1 • Gridone - St. Gotthard	39,00
	39925	9783859021181	Tessiner Alpen Bd.2 • Cristallina zum Sassariente	39,00
	39926	9783859021631	Tessiner Alpen Bd.3 • Von der Piora zum Pizzo di Claro	39,00
	39975	9783859021969	Misoxer Alpen 4 (Tessin Bd.4) • Vom Zapporthorn zum Passo San Jorio	39,00
	39970	9783859021884	Tessiner Voralpen 5 • Vom Passo San Jorio zum Generoso	39,00
			Walliser Alpen	
	40003	9783859022973	Matterhorn / Dent Blanche / Weisshorn • Vom Col Collon zum Theodulpass	49,00
	40057	9783859023963	Mont Dolent / Grand Combin / Pigne d' Arolla • Vom Col de Balme zum Col Collon	49,00
	39922	9783859022904	Walliser Alpen Bd.4/5 • Vom Theodulpass zum Simplon	49,00
	40021	9783859023192	Simplon / Binntal / Nufenen • Vom Monte Leone-Massiv zum Blinnenhorn (VS 6)	49,00
	40095	9783859023970	Walliser Alpen - Vom Col de Balme zum Nufenen-pass, Auswahlführer	49,00
			Kletterführer	
	40170	9783859024908	Dreams of Switzerland - Susten, Grimsel,Furka, Nufenen - Die schönsten Kletterrouten im Herzen der Alpen, dreisprachig D/E/F •	39,00
	40160	9783859024809	Berner Jura • Lac de Bienne / Orvin / Plagne / La Huette / Pierre-Pertuis / Moron / Court / Moutier / Grandval, franz./deutsch •	64,00
	40141	9783859024267	Basler Jura • Baselbiet - Bâle campagne / Thierstein / Dornegg / Soyhières, deutsch/französisch	64,00
	40160	9783859024809	Berner Jura • Bielersee / Orvin / Plagne / Le Schilt / Vallée de Tavannes / Court / Moutier / Grandval, franz./deutsch	59,00
	40135	9783859024410	C(H)lean - Clean Klettern in der Schweiz, deutsch/ französisch	64,00
	40152	9783859024595	Alpstein • Säntis / Kreuzberge / Hundstein / Altmann	64,00
	40092	9783859023710	Berner Oberland Nord • Simmental / Diemtigtal / Kandertal / Region Thuner- und Brienzersee / Lütschinentäler / Haslital	59,00
	40129	9783859023840	Berner Oberland Süd • Kandertal / Lauterbrunnen / Grindelwald / Rosenlaui / Urbachtal / Haslital-Grimsel / Gadmertal	59,00
	40131	9783859024373	Kombipack Berner Oberland Nord + Süd	98,00
	40134	9783859024335	Glarus • Klettergebiete vom Walensee bis zum Klause- und Panixerpass	64,00
	40031	9783859023215	Graubünden • Churer Rheintal / Rätikon / Davos / Surselva / Vals / Engadin / Bergell	59,00
	39995	9783859022768	Jura, St-Imier • Delémont franz./deutsch	52,00
	40157	9783859024762	Neuenburg und Waadt Nord franz./deutsch	64,00
	40023	9783859023109	Oberwallis • Goms / Aletsch-Brig / Simplon / Visp / Saastal / Mattertal / Raron-Siders deutsch/englisch	52,00
	40161	9783859024816	St. Galler Oberland • Amden / Churfirsten / Sargans-erland / Alvier / Liechtenstein	69,00
	40146	9783859024540	Ticino / Tessin - Locarno, Onsernone, Maggia, Verzasca, Bellinzonese e Riviera, Blenio e Leventina, Moesano, Lugano, Mendrisio, italienisch/französisch/ deutsch	64,00
	40093	9783859023352	Uri excellence • Alpine Sportkletterrrouten im Kanton Uri, Traumrouten im Kalk und Fels	59,00
	40029	9783859023253	Zentralschweizer Voralpen Südwest - Seelisberg-Klewen / Engelbergertal / Melchtal / Sarnen-Brünig, Entlebuch	59,00

SAC-Führer (Auswahl)

Menge	Best-Nr.	ISBN	Titel	EURO (D)
	40036	9783859023604	Zentralschweizerische Voralpen Nordost - Wägital / Mythen / Morschach-Muotatal / Bisistal / Rigi / Pilatus	59,00
	40169	9783859024755	Zentralschweizerische Voralpen Nordost - Wägital / Mythen / Morschach-Muotatal / Bisistal / Rigi / Pilatus, inhaltlich unverändert	59,00
	40041	9783859023611	Zentralschweizerische Voralpen Südwest + Nordost	98,00
			Wanderführer	
	40171	9783859024854	Erlebnisreiche SAC-Hütten - Familienausflüge mit Übernachtung in den Bergen •	59,00
	40142	9783859024502	Alpinwandern von Hütte zu Hütte - Anspruchsvolle Hüttentreckings in der Schweiz	54,00
	40155	9783859024731	Bergwandern von Hütte zu Hütte - 30 genussvolle Mehrtagestouren in den Schweizer Alpen	54,00
	40158	9783859024748	Familienausflüge zu SAC-Hütten - 41 erlebnisreiche Wanderungen mit Kindern	54,00
	40143	9783859024472	Kombipack Alpinwandern von Hütte zu Hütte + Bergwandern von Hütte zu Hütte	98,00
	39978	9783859022515	Alpinwandern in den Voralpen • Zwischen Saane und Reuss	49,00
	40044	9783859023727	Rund um die Berner Alpen - Wildhorn / Eiger / Mönch und Jungfrau: Die Umrundung des Berner Alpenkamms	49,00
	39990	9783859022591	Alpinwandern Südbünden • Engadin / Müstair / Puschlav / Bergell / Misox	49,00
	39991	9783859022744	Alpinwandern Graubünden Nord • Prättigau / Davos / Albula / Rheintäler	49,00
	40121	9783859024212	Ossola - Zwischen Lago Maggiore, Nufenenpass und Monte Rosa	54,00
	39948	9783859022935	Alpinwandern Tessin • Einsame Touren südlich des Gotthards	49,00
	40010	9783859023314	Zentralschweiz / Glarus / Alpstein • Gotthard bis Säntis	49,00
			Wanderführer / Gipfelziele	
	40043	9783859023413	Graubünden Nord • Prättigau / Arosa / Lenzerheide / Flüela / Albula / Julier / Hinterrhein / Avers / Surselva	49,00
	40002	9783859023277	Engadin • Gipfelziele zwischen Samnaun und Bergell	49,00
	40054	9783859023185	Freiburg - Le Moléson bis Kaiseregg - Vanil Noir bis Mont Vully	54,00
	40053	9783859023659	Gotthard • Erstfeld bis Biasca und Oberwald bis Disentis	54,00
	40128	9783859024359	Kantonshöhepunkte - 26 Tourenvorschläge zu den höchsten Erhebungen der Kantone	49,00
	40033	9783859023376	Ostschweiz • Alpstein / Churfirsten / Glarner Alpen / St. Galler Oberland	49,00
	40114	9783859024168	Zentralschweiz / Vierwaldstättersee • Pilatus bis Wägital	54,00
	39957	9783859022751	Oberwallis • Zwischen Furka und Turtmanntal	49,00
	40025	9783859023246	Entlebuch / Emmental • Zwischen Pilatus, Napf und Sigriswiler Rothorn	39,00
			Skitourenführer	
	40112	9783859023529	Berner Alpen Ost • Hohgant bis Aletschhorn	44,00
	39929	9783859022683	Freiburger- und Waadtländer Alpen • La Berra bis Dent de Morcles	44,00
	40124	9783859024182	Glarus - St. Gallen - Appenzell • Glarner Alpen bis Zürcher Oberland/Churfirsten bis Appenzeller Voralpen	44,00
	40113	9783859024076	Graubünden Nord • Prättigau / Surselva / Rheinwald	44,00
	40120	9783859024199	Graubünden Süd • Oberhalbstein /Albula/ Davos / Engadin	44,00
	40013	9783859023024	Tessin / Misox / Calanca • Vom Val Bedretto zum Monte Generoso	44,00
	40058	9783859023536	Walliser Alpen Ost • Vom Bishorn zum Blinnenhorn	44,00
	40164	9783859024700	Zentralschweizer Voralpen und Alpen - Einsiedeln bis Gotthard	44,00
	40059	9783859023284	Die klassischen Skitouren des Schweizer Alpen-Club SAC	44,00
			Schneeschuhtouren	
	40050	9783859023772	Westschweiz - Waadt / Freiburg / Bern West	34,00
	40016	9783859023161	Graubünden Nord • Vom Prättigau bis zur Surselva	34,00
	40035	9783859023260	Graubünden Süd • Vom Unterengadin zum Averstal	34,00
	40051	9783859023703	Oberwallis • Grimsel bis Gemmi / Binntal bis Matterhorn	34,00
	40049	9783859023864	Ostschweiz • Glarus / St.Gallen / Appenzell	34,00
	40012	9783859023154	Tessin / Misox • 60 Routenvorschläge südlich der Alpen	34,00
	40159	9783859024793	Zentralschweiz • Entlebuch, Vierwaldstättersee, Schächental, Schwyz, Einsiedeln	49,00
	40018	9783859023505	Ski- und Schneeschuhtouren Jura • Von Olten nach Genf, franz./deutsch	34,00
			Sach- und Fachbücher	
	40165	9783459024717	Wetterkunde für Wanderer und Bergsteiger •	49,00
	40150	9783859024625	Bergsport Sommer • Technik, Taktik, Sicherheit, 6. Auflage	54,00
	40148	9783859024885	Bergsport Winter • Technik, Taktik, Sicherheit, 5. Auflage	54,00
	40167	9783859024885	Bergsport Winter • Technik, Taktik, Sicherheit, 6. Auflage **ET 03/24**	54,00

Bestell-Hotline GeoCenter:
Tel. 07 11 / 78 19 46 10
Fax. 07 11 / 78 24 375

Bestellung von:

Kunden-/Verkehrsnr.:
Bestellzeichen:
Bestelldatum:

SAC-Führer (Auswahl)

Menge	Best-Nr.	ISBN	Titel	EURO (D)
	40162	9783859024779	Bergwandern / Alpinwandern • Planung / Technik / Sicherheit	54,00
	39976	9783859021952	Canyoning-Touren der Schweiz • 31 ausgewählte Schluchten	48,00
	39974	9783859021921	Canyoning, aber sicher • Lehrschrift für die Praxis	48,00
	40156	9783859024724	Erste Hilfe für Wanderer und Bergsteiger	39,00
	40147	9783859024557	Gebirgs- und Outdoormedizin • Erste Hilfe, Rettung und Gesundheit unterwegs , 3. Auflage	69,00
	40166	9783859024878	Hütten der Schweizer Alpen - Das kompletteste Hüttenverzeichnis der Schweiz, deutsch, franz. Italienisch	59,00
	40140	9783859024250	Lebenswelt Alpen • sehen / kennen / verstehen	64,00
	40168	9783859024892	Mental stark am Berg - Wie wir unsere Psyche bergfit machen: Training/Technik/Theorie 3. Auflage	49,00
	39996	9783859022386	Tiere der Alpen • Die Wirbeltiere	57,00
	40038	9783859024069	Unsere Alpenflora, 9. Auflage	59,00
			diverse Publikationen	
	40039	9783859023628	Helvetia Club - 150 Jahre Schweizer Alpen-Club SAC	39,00
	40055	9783859023901	Hüttenbau im Hochgebirge - Ein Abriss zur Geschichte der Hüttenarchitektur in den Alpen	59,00
	89007		SAC-Verlagsvereichnis	kostenlos

TABACCO Casa Editrice (Italien)

			NEU :Topographische Karten für Wanderer	
			1:25 T. mit UTM-Gitter / GPS	
			* mit Skirouten / ° mit Radwegen / > mit Routen für MTB	
	69831	9788883150012	01 Sappada-San Stefano-Forni Avoltri *°	13,90*
	69832	9788883150029	02 Forni di Sopra-Ampezzo-Sauris-Alta Val Tagliamento *	16,90*
	69888	9788883151514	03 Cortina d'Ampezzo e Dolomiti Ampezzane	13,90*
	69834	9788883150043	04 Schnalstal-Naturns/Val Senales-Naturno *°	16,90*
	69889	9788883151521	05 Gröden-Seiseralm/Val Gardena-Alpi di Siusi	16,90*
	69898	9788883151538	06 Val di Fassa e Dolomiti Fassane	16,90*
	69899	9788883151545	07 Alta Badia-Arabba-Marmolada	13,90*
	69361	9788883151675	08 Ortlergebiet 25T °	16,90*
	69839	9788883150098	09 Alpi Carniche-Carnia Centrale(Karnische Alpen) *°	13,90*
	81950	9788883151552	10 Sextener Dolomiten/Dolomiti di Sesto	16,90*
	69841	9788883150111	11 Meran und Umgebung/Merano e Dintori *°	13,90*
	81951	9788883151569	12 Alpago-Cansiglio-Piancavallo-Valcellina	16,90*
	69897	9788883151378	13 Prealpi Carniche-Val Tagliamento	13,90*
	69314	9788883150142	14 Val di Fiemme-Lagorai-Latemar *°	16,90*
	81952	9788883151583	15 Marmolada-Pelmo-Civetta-Moiazza	13,90*
	69362	9788883151682	16 Dolomiti del Centro Cadore *°	16,90*
	69363	9788883151699	17 Dolomiti di Auronzo e del Comelico *°	16,90*
	69304	9788883151231	18 Alpi Carniche Orientali-Canal del Ferro *	13,90*
	69308	9788883151187	19 Alpi Giulie Occidentali(Julische Westalpen)-Tarvisiano *	13,90*
	69848	9788883150203	20 Prealpi del Gemonese-Colli Morenici del Friuli °>	13,90*
	69849	9788883150210	21 Dolomiti Friulane e d'Oltre Piave *	13,90*
	81953	9788883151576	22 Pale di San Martino	16,90*
	69364	9788883151705	23 Alpi Feltrine-Le Vètte-Cimònega *°	16,90*
	69365	9788883151712	24 Prealpi e Dolomiti Bellunesi	16,90*
	81954	9788883151590	25 Dolomiti di Zoldo-Cadorine e Agordine	16,90*
	69884	9788883150265	26 Prealpi Giulie-Valli del Torre °>	13,90*
	69360	9788883151293	27 Canìn-Val Resia-Parco Nat.Prealpi Giulie *	13,90*
	69303	9788883151200	28 Val Tramontina-Val Cosa-Val d'Arzino	13,90*
	69863	9788883150296	29 Schlern-Rosengarten-Regglberg/Sciliar-Catinaccio-Latemar *°	13,90*
	69366	9788883151729	30 Brixen-Villnössertal/Bressanone-Val di Funes *°	16,90*
	69367	9788883151736	31 Pragser Dolomiten/Dolomiti di Braies-Marebbe *°	16,90*
	69866	9788883150326	32 Antholzer Tal-Gsieser Tal/Valli di Anterselva e Casies *°	13,90*
	69867	9788883150333	33 Pustertal-Bruneck/Val Pusteria-Brunico *°	13,90*
	69868	9788883150340	34 Bolzano-Renon/Bozen-Ritten °	13,90*
	69323	9788883150357	35 Ahrntal-Rieserferner Gruppe/Valle Aurina-Vedrette di Ries *°	13,90*
	69324	9788883150364	36 Sand in Taufers/Campo Tures *°	13,90*
	69350	9788883150371	37 Hochfeiler-Pfunderer Berge/Gran Pilastro-Monti di Fundres *	13,90*
	69351	9788883150388	38 Sterzing-Stubaier Alpen/Vipiteno-Alpi Breonie*°	13,90*
	69352	9788883150395	39 Passeiertal/Val Passiria *°	13,90*
	69353	9788883150548	40 Sarntaler Alpen/Monti Sarentini *°	13,90*
	69810	9788883151248	41 Valli del Natisone-Cividale del Friuli *	13,90*
	69368	9788883151743	42 Ultental/Val d'Ultimo *	16,90*
	69893	9788883151392	43 Vinschgauer Oberland/Alta Val Venosta *°	13,90*

TABACCO Casa Editrice (Italien)

Menge	Best-Nr.	ISBN	Titel	EURO (D)
	69369	9788883151750	44 Vinschgau-Sesvenna/Val Venosta *°	16,90*
	69370	9788883151767	45 Latsch-Martell-Schlanders/Laces-Val Martello-Silandro *°	16,90*
	69359	9788883150678	46 Lana-Etschtal/Lana-Val d'Adige °	16,90*
	81955	9788883151613	47 Carso Triestino e Isontino	13,90*
	81956	9788883150692	48 Val di Peio–Val di Rabbi–Val di Sole	16,90*
	69349	9788883150807	49 Südtiroler Weinstrasse/Strada del Vino	13,90*
	69302	9788883151255	50 Altopiano dei Sette Comuni-Asiago-Ortigara °>	13,90*
	69347	9788883150869	51 Monte Grappa-Bassano-Feltre °	13,90*
	69348	9788883150876	52 Adamello-Presanella *°	16,90*
	69371	9788883151774	53 Dolomiti di Brenta *°>	16,90*
	81957	9788883151637	54 Collio-Brda-Gorizia	13,90*
	69344	9788883150975	55 Val Sarca-Arco-Riva del Garda *°>	13,90*
	69343	9788883150937	56 Piccole Dolomiti-Pasubio *°	13,90*
	69372	9788883151781	57 Altopiani trentini-Levico-Lavarone-Folgaria *°	16,90*
	69341	9788883150999	59 Monti Lessini-Lessinia °	13,90*
	69373	9788883151798	60 Colli Euganei- Abano e Montegrotto Terme °>	16,90*
	69326	9788883151057	61 Alto Garda-Ledro-Monte Baldo Northern *°>	13,90*
	69327	9788883151071	62 Altopiano di Pine, Valli di Cembra e dei Mocheni *°>	13,90*
	69892	9788883151385	63 Monte Baldo, Malcesine-Garda *°>	13,90*
	69329	9788883151095	64 Val di Non-LeMaddalene-Cles-Roen-Mendola	13,90*
	69330	9788883151118	65 Alpi Giulie Orientali-Bohinj-Triglav *°>	13,90*
	69313	9788883151125	66 Tolmin-Bohinjske Gore-Krn-Vogel-Rodica	13,90*
	69312	9788883151132	67 Altopiano della Paganella-C.Brenta-L.di Tovel *°>	13,90*
	69311	9788883151149	68 Prealpi Trevigiane e Bellunesi-Cesen-Visentin °>	13,90*
	69310	9788883151156	69 Livigno-Bormio-Passo del Bernina	13,90*
	69307	9788883151194	70 Il Montello-Colli Asolani Montebelluna-Valdobbiadene	13,90*
	69306	9788883151217	71 Prealpi Gardesane-Tremalzo Valle di Ledro-L.d'Idro	13,90*
	69305	9788883151224	72 Lienzer Dolomiten-Lesachtal-Obertillach-Lienz	13,90*
	69301	9788883151262	73 Villgratental-Sillian-Pustertal-Tiroler Gaital	13,90*
	69812	9788883151279	74 Lienz.Schobergruppe-Iseltal-Lienzer Dolomiten	13,90*
	69806	9788883151309	75 Venedigergruppe-Matrei-Virgental-Tauerntal	13,90*
	69807	9788883151316	76 Glocknergruppe-Matrei-Kals-Heiligenblut	13,90*
	69808	9788883151323	77 Adamello Sud-Val Daone-Valli Giudicarle	13,90*
	69809	9788883151330	78 Garda Occidentale-Salo-Val Sabbia	16,90*
	81958	9788883151644	79 Alta Val Camonica Edolo-Adamello	13,90*
	69804	9788883151361	80 Sonnblick-Großglockner-Heiligenblut *°>	13,90*
	81959	9788883151651	81 Val Camonica Breno Val Caffaro	16,90*
	69375	9788883151804	301 Laguna die Grado-Aquileia	16,90*
			Naturparke in Südtirol	
			mit Beschreibung, Infos, Wanderrouten und Fotos	
			Wanderkarten 1:25 000	
	69374	9788883151897	NP Drei Zinnen •	15,90*
	69331	9788883150791	Naturpark Schlern (1)	10,90*
	69894	9788883151507	Val Comelico 1:25 T.	11,90*
			Sonderkarten	
	69814	9788883150647	Seiseralm - Schlerngebiet/Alpi di Susi - Altipiano dello Scilar 1:25 T., mit Panoramakarte	10,90*
	81960	9788883151668	Alla Scoberta D.Colline del Prosecco	21,90*
			Straßen-/Touristenkarten	
	69818	9788883151163	Parco Naturale Dolomiti Friulane 1:25 T.	15,90*
	69322	9788883151088	Dolomiti UNESCO 1:150 T.	10,90*
	69875	9788883151064	Dolomiti/Dolomiten Lago di Garda - Venezia 1: 200 T. (Panorama- und Autokarte)	10,90*
	69878	9788883150630	Friuli - Venezia - Giulia 1:100 T.	15,90*
	69321	9788883150005	Friuli - Venezia - Giulia 1:150 T. mit Registerheft	13,90*
	69811	9788883151286	Südtirol - Alto Adige - Dolomiti 1:150T. (Auto-und Panoramakarte), laminiert	13,90*
			Werbemittel	
	89078		Counter Display (30 Karten)	kostenlos
	89076		Kartenprogramm	kostenlos

teNeues Media

			Natur & Abenteuer	
	6025	9783961715503	Floramour: Peonies •	34,90
	6024	9783961715411	Floramour: Pfingstrosen •	34,90
	6027	9783961715510	Floramour: Tulips •	34,90
	6026	9783961715428	Floramour: Tulpen •	34,90
	6023	9783961715497	Floramour: Wild Flowers •	34,90
	6022	9783961715404	Floramour: Wildblumen •	34,90

Bestell-Hotline GeoCenter:
Tel. 07 11 / 78 19 46 10
Fax. 07 11 / 78 24 375

Bestellung von:

Kunden-/Verkehrsnr.:
Bestellzeichen:
Bestelldatum:

teNeues Media

Menge	Best-Nr.	ISBN	Titel		EURO (D)
	6195	9783961711321	Apollo, VII-XVII		50,00
	6796	9783961713325	Bergseele		29,90
	6255	9783961712816	Extremes Wetter, Martin Hedberg		39,90
	6100	9783961714940	Floramour: Lilien		34,90
	6099	9783961714933	Floramour: Sukkulenten		34,90
	6201	9783961711406	Föllmi, Olivier - My Himalaya		39,90
	6101	9783961714971	Lost in The Beauty of Bad Weather		60,00
	6797	9783961713332	Mutter Erde, Marsel van Oosten		60,00
	6096	9783961714896	No Limits, Joey Kelly		80,00
	6090	9783961714827	Orchids / Orchideen		34,90
	6089	9783961714810	Roses / Rosen		34,90
	6252	9783961712656	Tulips, Peter Arnold		19,90
	6245	9783961712694	Tulpen, Peter Arnold		9,90
	6066	9783961714407	Urban Oasis		39,90
	6168	9783961715107	Wonderland		39,90
			Tiere		
	6045	9783961714988	Between Us	•	80,00
	6039	9783961715558	Creation	•	60,00
	6038	9783961715725	Creation (DE)	•	60,00
	6043	9783961715763	Untamed Spirits: Horses from Around the World	•	60,00
	6155	9783961714964	Beusker		70,00
	6971	9783961713851	BIG		60,00
	6976	9783961713882	Birds		50,00
	6962	9783961712939	Dog People, Sandra Müller (verkleinerter Reprint)		19,90
	6948	9783832769246	Dogs, Elliott Erwitt Flexicover		9,99
	6174	9783961715213	Face to Face		50,00
	6098	9783961714926	Face to Face (EN)		50,00
	6957	9783961712601	Hühner, Matteo Tranchellini, Moreno Monti		39,90
	6975	9783961713899	Vögel		50,00
			Reise & Landschaft		
	6036	9783961715718	Escape	•	50,00
	6035	9783961715794	Escape (DE)	•	50,00
	6046	9783961715435	Tropics & Traditions	•	60,00
	6164	9783961715060	Afrika, Fabian Kahl		39,90
	6072	9783961714469	Beachlife		60,00
	6078	9783961714544	Berlin Unseen		29,90
	6075	9783961714513	Cyclades		50,00
	6698	9783961712878	Die Farben und Gesichter Indiens, David Krasnostein		50,00
	6921	9783961714032	Funkstille		39,90
	6067	9783961714414	Green Namibia		60,00
	6927	9783961714476	Greenland		350,00
	6676	9783961713127	Heilige Stätten des Buddhismus		39,90
	6701	9783961713776	Human Playground (englisch)		68,00
	6172	9783961715190	Iconic New York		49,90
	6249	9783961712540	Inseln des Nordens, Stefan Forster		39,90
	6076	9783961714520	Kykladen		50,00
	6920	9783961713844	London Unseen		29,90
	6092	9783961715305	London vertical		50,00
	6157	9783961714995	Megacities		39,90
	6207	9783961711178	MENDO, Streets of London		50,00
	6204	9783961710836	MENDO, Streets of New York		50,00
	6202	9783961711246	Mittermeier, Cristina - Amaze		39,90
	6154	9783961714957	New York Street Diaries		60,00
	6077	9783961714537	New York Unseen		29,90
	6922	9783961714056	No Signal		39,90
	6923	9783961714063	Reise ans Ende der Welt		70,00
	6340	9783961711826	Serge Ramelli, Paris, colour		39,90
	6925	9783961714315	The Beauty of Ukraine		50,00
	6924	9783961713868	This must be Paradise		60,00
	6097	9783961714902	Tokyo Unseen		29,90
			Fotokunst		
	6020	9783961715343	Brazil	•	80,00
	6114	9783961715664	Elliott Erwitt's New York	•	49,90
	6021	9783961715350	Hawaii	•	80,00
	6028	9783961715695	Miami	•	50,00
	6019	9783961715589	New York	•	35,00
	6042	9783961715534	Waiting for the Rainbow	•	50,00
	6041	9783961715541	Warten auf den Regenbogen	•	50,00
	6082	9783961714582	A Series of Glances		80,00

teNeues Media

Menge	Best-Nr.	ISBN	Titel		EURO (D)
	6263	9783961713271	Advancing Horizons		98,00
	6094	9783961714872	Autochrome		60,00
	6080	9783961714568	Barbara Cole, Between Worlds		60,00
	6196	9783961711239	Born to Ice		39,90
	6079	9783961714551	Brett Charles Seiler		50,00
	6931	9783961714117	Children of the world		60,00
	6065	9783961714391	Die Goldenen Zeiten des Fotojournalismus		50,00
	6163	9783961715053	dots on paper		100,00
	6218	9783832769260	Elliott Erwitt, Paris (Small Flexicover Edition)		9,99
	6083	9783961714605	Eye Mama		50,00
	6086	9783961714674	Flirting with Danger		100,00
	6162	9783961715046	Floral		80,00
	6930	9783961714100	Kinder unserer Welt		60,00
	6095	9783961714889	La lunga strada di sabbia		70,00
	6809	9783961714230	Leon Löwentraut		125,00
	6093	9783961714681	Lita Cabellut		80,00
	6171	9783961715138	Metropolis		85,00
	6933	9783961714148	Minimalism in Photography		50,00
	6180	9783961715275	Tim Bengel		60,00
	6280	9783961713981	Venezia		50,00
	6346	9783832734091	Vincent Peters, Personal		98,00
	6272	9783961713752	Vincent Peters, Selected Works		60,00
			Interior & Architektur		
	6850	9783961714179	101 Design Classics		50,00
	6849	9783961714162	101 Designklassiker		50,00
	6858	9783961714346	A Passion for Aesthetics		100,00
	6170	9783961715121	Andrew Martin Interior Design Review Vol. 27		70,00
	6977	9783961714339	Andrew Martin. Interior Design Review Vol. 26		60,00
	6158	9783961715008	Boho Style, Claire Bingham		29,90
	6074	9783961714506	Colors / Farben		29,90
	6159	9783961715015	Eco Materials, Claire Bingham		29,90
	6081	9783961714575	Greenhouses		100,00
	6471	9783832794170	Life & Work - Malene Birger's Life in Pictures		39,90
	6460	9783961711963	Luke Edward Hall, Greco Disco		50,00
	6853	9783961714308	Modern Glam		24,90
	6848	9783961714155	Move & Art		85,00
	6854	9783961714292	Patterns		24,90
	6073	9783961714490	Scandi Style		29,90
	6070	9783961714445	Sculpting Light		80,00
			Mode und Lifestyle		
	6037	9783961715732	Einfach Deutsch	•	40,00
	6033	9783961715671	It's All About Accessories	•	29,90
	6034	9783961715688	It's All About Metallics	•	29,90
	6049	9783961715787	Taylor Swift - Ikonische Outfits	•	29,90
	6031	9783961715619	The Black Book	•	60,00
	6032	9783961715626	The Pink Book	•	60,00
	6040	9783961715527	Zero's Heroes	•	60,00
	6018	9783961715565	Football - The Ultimate Book	•	60,00
	6017	9783961715572	Fußball - Das ultimative Buch	•	60,00
	6016	9783961715442	Hunting - The Ultimate Book	•	60,00
	6015	9783961715770	Jagd - Das ultimative Buch	•	60,00
	6177	9783961715244	Billie Eilish - Ikonische Outfits		29,90
	6176	9783961715237	Harry Styles - Ikonische Outfits		29,90
	6178	9783961715251	Rihanna - Ikonische Outfits		29,90
	6088	9783961714704	Coolness. Die lässige Eleganz der Freiheit		60,00
	6087	9783961714698	Coolness. The Pure Elegance of Freedom		60,00
	6585	9783961712977	Das ultimative Skibuch (überarbeitete Neuauflage)		50,00
	6852	9783961714216	Déjà vu Style		39,90
	6601	9783961714001	For the Love of Bags		39,90
	6847	9783961712069	Golf - The Ultimate Book		50,00
	6166	9783961715084	It's all about Animal Print		29,90
	6165	9783961715077	It's all about Denim		29,90
	6167	9783961715091	It's all about Dresses		29,90
	6978	9783961713998	It's all about Shoes. Revised Edition		39,90
	6068	9783961714421	Jeanne Lanvin		60,00
	6587	9783961713172	MÄNNERSACHEN		19,90
	6851	9783961714223	Mode-Déjà-vu		39,90
	6857	9783961714261	Nino Cerruti		50,00
	6071	9783961714452	Rollerskaters		29,90

Bestell-Hotline GeoCenter:
Tel. 07 11 / 78 19 46 10
Fax. 07 11 / 78 24 375

Bestellung von:

Kunden-/Verkehrsnr.:
Bestellzeichen:
Bestelldatum:

teNeues Media

Menge	Best-Nr.	ISBN	Titel		EURO (D)
	6069	9783961714438	Tennis – The Ultimate Book		60,00
	6173	9783961715206	The 1990s Fashion Book		60,00
	6571	9783832732318	The Stylish Life Tennis		24,90
	6589	9783961712960	The ultimate Ski Book		50,00
			Design & Luxus		
	6044	9783961715640	Everyday Luxury	•	60,00
	6113	9783961715367	Schullin	•	70,00
	6586	9783961712779	Gisbert L. Brunner, The Watch Book, More than Time		60,00
	6183	9783961715312	Luxury		125,00
	6179	9783961715268	Luxus		125,00
	6160	9783961715022	The Watch Book		80,00
	6859	9783961713608	The Watch Book – More than Time Vol. 2		70,00
	6085	9783961714629	The Watch Book – Oris and the Watchmaking History of Switzerland		80,00
	6091	9783961714834	The Watch Book Oris und die Schweizer Uhrenge-schichte		80,00
	6161	9783961715039	The Watch Book Rolex		85,00
	6980	9783961714353	Timeless Treasures		70,00
	6593	9783961713707	Treasures from the Patek Philippe Museum (2 Bände im Schuber)		50,00
	6597	9783961713622	Vinyl World		39,90
	6598	9783961713639	Vinyl World (englisch)		39,90
			Auto & Motorsport		
	6048	9783961715602	BMW Milestones	•	50,00
	6047	9783961715596	Mercedes-Benz Milestones	•	50,00
	6029	9783961715749	Porsche Vibes	•	50,00
	6030	9783961715817	Porsche Vibes (DE)	•	50,00
	6182	9783961715299	Black Beauties		50,00
	6892	9783961712731	BMW Motorrad, Make Life a Ride, überarbeitete und erweiterte Neuauflage		50,00
	6906	9783961714278	IconiCars Volkswagen Beetle		29,90
	6899	9783961713615	IconiCars VW Käfer		24,90
	6890	9783961712588	Lost Wheels, Dieter Klein (English Version)		19,90
	6175	9783961715220	Porsche - A Passion for Power		80,00
	6865	9783961712007	René Staud, Neo Classics. From Factory to Cult Car in 0 Seconds		80,00
	6903	9783961714094	The Aston Martin Book. Revised Edition		80,00
	6879	9783961710201	The Ferrari Book - Passion for Design		128,00
	6893	9783961712991	The Harley Book, Refueled, überarbeitete und erweiterte Neuauflage		50,00
	6900	9783961713592	The Jaguar Book		80,00
	6169	9783961715114	The Lamborghini Book		100,00
	6902	9783961714018	The Mercedes-Benz 300 SL Book		80,00
	6894	9783961713097	The Porsche 911 Book, René Staud, überarbeitete Neuauflage		24,90
			Erotik		
	6051	9783961712236	Rappo, Stefan - Nude		40,00
			Baumwolltaschen		
	7030	4260416450240	Bäg		9,95**
	7011	4260416450363	Book Collector		9,95**
	7008	4260416450226	Books		9,95**
	7036	4260416450042	Books Work		9,95**
	7022	4260416450370	Call Mom		9,95**
	7021	4260416450059	Carry with Love		9,95**
	7010	4260416450233	Du bist mein Lieblingsmensch		9,95**
	7006	4260416450356	Ein Leben ohne Bücher		9,95**
	7005	4260416450080	Facebook is not Kafka		9,95**
	7038	4260416451599	Hase		9,95**
	7039	4260416451605	Hase mit gekricktem Ohr		9,95**
	7040	4260416451612	Hase mit geraden Ohr		9,95**
	7007	4260416451001	Herzkatzen		9,95**
	7015	4260416450400	If you go home		9,95**
	7000	4260416450349	Katze		9,95**
	7003	4260416450998	Katze mit Fisch		9,95**
	7037	4260416450066	Love		9,95**
	7014	4260416450325	Peace Love Books		9,95**
	7013	4260416450073	So many books ...		9,95**
	7018	4260416450318	Tinder		9,95**
	7031	4260416450257	Trä schick		9,95**
	7004	4260416450219	Twitter is not Brecht		9,95**
	7012	4260416451032	Urban Tiger		9,95**

teNeues Media

Menge	Best-Nr.	ISBN	Titel	EURO (D)
	7002	4260416450202	Was die Jugend braucht ...	9,95**
	7001	4260416450264	Wenn es mir schlecht geht ..	9,95**
	7020	4260416451018	Your Grammar	9,95**
			Kartenboxen	
	7072	4260416451377	Audobon Eulen Grußkartenbox	13,90**
	7077	4260416451421	Berthe Morisot Grußkartenbox	15,90**
	7073	4260416451384	Botanicals Grußkartenbox	13,90**
	7051	4260416451070	Cat Kunstkartenbox	14,00**
	7055	4260416451124	Die Kuh Kunstkartenbox	14,00**
	7049	4260416451315	Die Welt der Farben Kunstkartenbox	14,00**
	7050	4260416451063	Dog Kunstkartenbox	14,00**
	7047	4260416451292	For the Love of Cats Kunstkartenbox	14,00**
	7075	4260416451407	Foxy Nachhaltige Grußkartenbox	14,90**
	7076	4260416451414	Friends of the Forest Nachhaltige Dankeskarten	14,90**
	7074	4260416451391	Gardens by Gustav Klimt Grußkartenbox	13,90**
	7070	4260416451346	Gustav Klimt Grußkartenbox	15,90**
	7117	9781623257507	Hiroshige - Seasons Grußkartenbox	13,90**
	7122	9781623257514	Hiroshige Mini Grußkartenbox	13,90**
	7124	9781623256685	Hiroshige Nachhaltige Grußkartenbox	14,90**
	7054	4260416451117	Hühner Kunstkartenbox	14,00**
	7053	4260416451100	IconiCars Bulli Kunstkartenbox	14,00**
	7118	9781623256586	Jean-Michel Basquiat Grußkartenbox	17,90**
	7120	9781623256012	Jean-Michel Basquiat Grußkartenbox	13,90**
	7123	9781623256975	Jean-Michel Basquiat Mini Grußkartenbox	13,90**
	7080	4260416451452	Luxe Leopards Grußkartenbox	13,90**
	7071	4260416451353	Marc Chagall Grußkartenbox	15,90**
	7097	9783961714865	Mercedes-Benz 300 SL Kunstkartenbox	24,90**
	7078	4260416451438	Monet Grußkartenbox	15,90**
	7043	4260416451254	Moody Bayern Kunstkartenbox	14,00**
	7048	4260416451308	Nordic Inspiration Kunstkartenbox	14,00**
	7096	9783961714858	Porsche 911 Kunstkartenbox	24,90**
	7079	4260416451445	Sprout & Bloom Grußkartenbox	15,90**
	7046	4260416451285	TierReich Kunstkartenbox	14,00**
	7042	4260416451247	Tulpen Kunstkartenbox	14,00**
	7119	9781623258429	Vasily Kandinsky Grußkartenbox	13,90**
	7121	9781601603432	Vasily Kandinsky Grußkartenbox	17,90**
	7045	4260416451278	Venezia Kunstkartenbox	14,00**
	7052	4260416451094	Verletzlich Kunstkartenbox	14,00**
	7095	9783961714841	Vincent Peters Kunstkartenbox	24,90**
	7044	4260416451261	Wachsen Kunstkartenbox	14,00**
			Notizbücher	
	7081	4260416451360	Amazing Birds A5 Notizbuch	9,90**
	7126	9781623258412	Composition 8 Small Bullet Journal	7,90**
	7128	9781623258948	Flower Garden by G. Klimt A5 Notizbuch	9,90**
	7115	9781623258481	Hollywood Africans A5 Notizbuch	9,90**
	7116	9781623258405	Kandinsky Black and Violet A5 Notizbuch	9,90**
	7083	4260416451476	Mermaid Island A5 Notizbuch	9,90**
	7125	9781623258474	Philistines Small Bullet Journal	7,90**
	7084	4260416451483	Pink Shark A5 Notizbuch	9,90**
	7085	4260416451490	Purple Posy Small Bullet Journal	7,90**
	7086	4260416451506	Sweet Creatures Small Bullet Journal	7,90**
			Puzzle	
	7089	4260416451537	Ancient Egypt Puzzle 500-Teile	19,90**
	7087	4260416451513	Ancient Egypt Spielkarten	13,90**
	7088	4260416451520	Black and White Marble Spielkarten	13,90**
	7090	4260416451544	Blooms & Beetles Puzzle 500-Teile	19,90**
	7092	4260416451568	New York City Puzzle 500-Teile	19,90**
	7093	4260416451575	Ricefields by Hiroshige Puzzle 500-Teile	19,90**
	7094	4260416451582	Still Life with Apple - Cezanne Puzzle 500-Teile	19,90**
	7091	4260416451551	The City is Ours Puzzle 500-Teile	19,90**
	7110	9781623258979	Variegation in the Triangle 500-Teile Puzzle	19,90**
			Stifte Sets	
	7113	9781623259044	Pen Dispenser 8-Stifte Set Jean-Michel Basquiat	19,90**
	7112	9781623259020	Ricefields and Torinomachi 8-Stifte Set	19,90**
	7114	9781623259204	Vasily Kandinsky Several Circles 8-Stifte Set	19,90**
			Geschenkpapier-Buch	
	7132	9781623259273	Flowers, Claude Monet	19,90**
	7131	9781623259280	Golden, Gustav Klimt	19,90**
	7133	9781623259228	Jean-Michel Basquiat	19,90**

Bestell-Hotline GeoCenter:	Bestellung von:	Kunden-/Verkehrsnr.:
Tel. 07 11 / 78 19 46 10		Bestellzeichen:
Fax. 07 11 / 78 24 375		Bestelldatum:

teNeues Media

Menge	Best-Nr.	ISBN	Titel		EURO (D)
			Buchständer		
	7058	4260416451322	Buchständer transparent		42,95**
	7059	4260416451339	Buchständer schwarz		44,95**
			tausendkind		
	6993	9783828940314	Wummel und das große Winterabenteuer		9,99
	6994	9783985071180	Wummel und die geheimnisvolle Kiste		9,99
			Werbemittel		
	89998		Buchkatalog		kostenlos

Trailblazer

			Auslieferung in D/A		
			Trekking Guides		
	37245	9781912716487	Kilimanjaro - The Trekking Guide	•	24,90*
	37248	9781912716449	Scottish Highlands - The Hillwalking Guide	•	23,90*
	37032	9781912716159	Iceland Hikes with Reykjavik		24,90*
	37233	9781912716319	London to Walsingham Camino - Pilgrimage Guide		27,90*
	37023	9781905864591	Morrocan Atlas - The Trekking Guide		23,90*
	37031	9781912716166	Nepal Trekking and the Great Himalaya Trail		24,90*
	37234	9781912716173	Peru's Cordilleras Blanca & Huayhuash		27,90*
	37033	9781912716197	Pilgrim Pathways -1-2 day walks on Britain's ancient sacred ways		23,90*
	37020	9781905864416	Sinai - The Trekking Guide		23,90*
	37028	9781905864881	The Inca Trail - Cusco & Machu Picchu		23,90*
	37239	9781912716364	Tour du Mont Blanc		25,90*
	37027	9781905864812	Trekking in the Everest Region		24,90*
			British Walking Guides		
	37241	9781912716418	Cotswold Way (Chipping Campden to Bath)	•	23,90*
	37242	9781912716395	Norfolk Coast Path & Peddars Way	•	23,90*
	37243	9781912716425	Offa's Dyke Path (Prestatyn to Chepstow)	•	23,90*
	37244	9781912716470	South Downs Way (Winchester to Eastbourne)	•	22,90*
	37246	9781912716494	Cleveland Way	•	23,90*
	37247	9781912716500	North Downs Way (Farnham to Dover via Canterbury)	•	23,90*
	37235	9781912716258	Coast to Coast (St.Bees to Robin Hood's Bay)		22,90*
	37227	9781912716265	Cornwall Coast Path (Part 2 SW Coast Path)		22,90*
	37145	9781912716043	Cotswold Way (Chipping Campden to Bath)		21,90*
	37232	9781912716302	Dales Way		21,90*
	37237	9781912716340	Dorset & South Devon Coast (Part 3 SW Coast Path)		22,90*
	37226	9781912716241	Exmoor & North Devon (Part 1 SW Coast Path)		21,90*
	37240	9781912716326	Glyndwr's Way		22,90*
	37142	9781912716104	Great Glen Way (Fort William to Inverness)		21,90*
	37236	9781912716371	Hadrian's Wall Path (Wallsend to Bowness-on-Solway)		22,90*
	37138	9781912716210	London LOOP		21,90*
	37231	9781905864997	Madeira Walks		21,90*
	37140	9781912716135	Pembrokeshire Coast Path (Amroth to Cardigan)		21,90*
	37238	9781912716333	Pennine Way (Edale to Kirk Yetholm)		23,90*
	37230	9781912716272	Thames Path		21,90*
	37139	9781912716203	The Ridgeway (Avebury to Ivinghoe Beacon)		21,90*
	37228	9781912716296	West Highland Way (Glasgow to Fort William)		21,90*
			Rail Guides		
	37114	9781912716142	Japan by Rail		29,90*
	37113	9781912716074	Trans-Canada Rail Guide		24,90*
	37112	9781912716081	Trans-Siberian Handbook		25,90*
			Other Guides		
	37249	9781912716456	Morocco Overland	•	29,90*
	37220	9781905864683	Adventure Cycling-Touring Handbook		24,90*
	37225	9781912716180	Adventure Motorcycling Handbook		29,90*
	37222	9781905864874	Overlanders' Handbook		29,90*

TVV Touristik-Verlag

	36129	9783965990470	Offroad Atlas - 260 Pisten in 9 Ländern	•	29,95
	36075	9783965990043	200 Wohnmobil Ziele in Deutschland		29,95
	36124	9783965990418	Biker Atlas Deutschland 2024		14,95
	36125	9783965990432	Biker Atlas Europa 2024		14,95
	36003	9783937063348	BikerBetten Tourenplaner 2024		9,95
	36073	9783965990050	Deutschlands Touren Highlights – 40 Motorradtouren		27,95**
	36126	9783965990425	eBike Atlas - 300 eBike Touren mit Hotelempfehlungen 2024		12,95
	36088	9783965990265	Europas Touren Highlights - 40 Motorradtouren		27,95**

TVV Touristik-Verlag

Menge	Best-Nr.	ISBN	Titel		EURO (D)
	36064	9783937063850	Frankreichs Touren Highlights - 40 Motorradtouren		27,95**
	36123	9783965990401	Pässe Atlas 2024		17,95
	36082	9783937063836	Pässe Atlas Frankreich, 175 Pässe und Panorama-straßen		17,95
	36072	9783965990005	Pässe Atlas Italien, 200 Pässe und Panoramastraßen		17,95
	36074	9783965990067	Pässe Touren mit dem Motorrad – 40 Motorrad-touren		27,95**
	36080	9783937063645	Wellino Wellness Hotels D A IT 2020		14,95
			Tourenkarten-Set, folierte, wasserabweisende und reißfeste Karten		
	36127	9783965990456	Alpenpässe 1:250 T. in 7 Blättern	•	19,95
	36010	9783937063126	Alpen Österreich - Schweiz 1:300.000		16,95
	36016	9783937063188	Deutschland Nord-Ost 1:300.000		16,95
	36017	9783937063195	Deutschland Süd-West 1:300.000		16,95
	36020	9783937063256	Irland 1:250.000		19,95
	36022	9783937063423	Norwegen Süd 1:600.000		19,95
			BikerBetten Motorrad Tourenkarten (nicht laminiert)		
	36037	9783937063782	Alpen Österreich - Schweiz 1:300.000, 8 Karten		12,95
	36034	9783937063751	Deutschland Nord-Ost 1:300.000, 7 Karten		12,95
	36036	9783937063775	Deutschland Süd 1:300.000, 7 Karten		12,95
	36035	9783937063768	Deutschland West 1:300.000, 6 Karten		12,95
	36038	9783937063799	Italien Nord 1:250.000, 6 Karten 2.Auflage		12,95
	36092	9783965990319	Korsika - Sardinien 1:250.000, 6 Karten		12,95
	36039	9783937063829	Kroatien - Slowenien 1:250.000, 6 Karten 2. Auflage		12,95
			FolyMaps Motorradkarten foliert, ohne Touren		
	36027	9783937063607	FolyMaps Alpen Österreich Schweiz 1:250.000 in 8 Blätter 3. Auflage		19,95
	36028	9783937063805	FolyMaps Deutschland Nord 1:300.000 in 8 Blätter		19,95
	36029	9783937063812	FolyMaps Deutschland Süd 1:250.000 in 8 Blätter 3. Aufl.		19,95
	36021	9783937063355	FolyMaps Frankreich Süd 1:250.000 in 8 Blätter 2. Auflage		19,95
	36023	9783937063478	FolyMaps Italien Nord 1:250.000 in 8 Blätter 2. Auflage		19,95
	36093	9783965990302	FolyMaps Kroatien - Slowenien 1:250.000 in 6 Blätter		19,95
			ROADguide		
	36128	9783965990463	Route des Grandes Alpes	•	19,95
			Motorrad Reiseführer		
	36079	9783965990159	Balkan		22,95
	36122	9783965990449	Biker-Weekends Deutschland 3. Auflage		22,95
	36065	9783937063867	Biker-Weekends Nachbarländer		22,95
	36083	9783965990166	Deutsche Mittelgebirge		22,95**
	36063	9783937063843	Deutsche Ostseeküste		22,95
	36052	9783937063416	Dolomiten, Trentino-Südtirol, Gardasee		22,95
	36057	9783937063492	Fjord-Norwegen		22,95
	36054	9783937063409	Französische Alpen		22,95
	36055	9783937063386	Korsika		22,95
	36051	9783937063379	Kroatien		22,95
	36059	9783937063515	Mallorca mit Ibiza & Barcelona		22,95**
	36056	9783937063485	Piemont, Ligurien, Toskana		22,95
	36053	9783937063393	Pyrenäen mit Costa Brava		22,95
	36060	9783937063539	Sardinien		22,95
	36066	9783937063874	Schottland		22,95
	36061	9783937063546	Schwarzwald		22,95
	36050	9783937063362	Slowenien mit Istrien		22,95
	36084	9783965990173	Spanien		22,95
	36067	9783937063881	Süditalien		22,95
			FolyMaps Touring Atlanten, handliches Format A5, foliert, strapazierfähig, wiederbeschreibbar, Maßstab 1:250.000		
	36024	9783937063577	Deutschland Süd		19,95
	36026	9783937063591	Französische Alpen		19,95
	36025	9783937063584	Italien Nord		19,95
			FolyMaps Straßen- & Tourenkarten / Spezialkarten		
	36130	9783965990487	FolyMap OFFROAD Westalpen 1:250 T.	•	11,95
	36134	9783965990548	FolyMap OFFROAD Slowenien Kroatien 1:250 T.	•	11,95
	36131	9783965990494	FolyMap Schottland North Coast 500 1:250 T.	•	8,95
	36132	9783965990500	FolyMap Sardinien Nord 1:250 T.	•	8,95
	36133	9783965990517	FolyMap Sardinien Süd 1:250 T.	•	8,95
	36113	9783965990180	FolyMap Allgäu | Bodensee 1:250 T.		8,95
	36100	9783937063652	FolyMap Alpenpässe (Spezialkarte) 1:800 T.		8,95
	36105	9783937063706	FolyMap Bayerischer Wald - Böhmerwald 1:250 T.		8,95
	36110	9783937063935	FolyMap Bergisches Land - Rhein - Taunus 1:250 T.		8,95
	36112	9783937063966	FolyMap Deutsche Alpenstraße 1:250 T.		8,95
	36109	9783937063744	FolyMap Eifel - Mosel - Hunsrück 1:250 T.		8,95

Bestell-Hotline GeoCenter:
Tel. 07 11 / 78 19 46 10
Fax. 07 11 / 78 24 375

Bestellung von:

Kunden-/Verkehrsnr.:
Bestellzeichen:
Bestelldatum:

TVV Touristik-Verlag

Menge	Best-Nr.	ISBN	Titel	EURO (D)
	36103	9783937063683	FolyMap Gardasee Trentino 1:250 T.	8,95
	36107	9783937063720	FolyMap Harz & Weserbergland 1:250 T.	8,95
	36048	9783965990111	FolyMap Korsika 1:250 T.	8,95
	36104	9783937063690	FolyMap Riesengebirge 1:250 T.	8,95
	36101	9783937063669	FolyMap Route de Grandes Alpes (Spezialkarte) 1:250 T., 2. Auflage	8,95
	36108	9783937063737	FolyMap Sauerland & Ederbergland 1:250 T.	8,95
	36049	9783965990128	FolyMap Schwarzwald 1:250 T.	8,95
	36102	9783937063676	FolyMap Südtirol Dolomiten 1:250 T.	8,95
	36106	9783937063713	FolyMap Vogesen 1:250 T.	8,95

Unterwegs Verlag

			Autokennzeichen		
	33221	9783861123521	AUTOKENNZEICHEN ATLAS Deutschland / Europa		7,95
	33227	9783861123552	Das große Autokennzeichenbuch		4,95
	33228	9783861123576	11/10 Display Das große Autokennzeichenbuch (Einzelpreis 4,95 €)		49,50
	33229	9783861123569	5/5 Das große Autokennzeichenbuch (Einzelpreis 4,95 €)		24,75
			Bodenseeführer		
	33232	9783861123606	Bodensee-Konstanz -Höri-Untersee		14,90
	33162	9783861122838	Bodensee für Genießer NEU		19,00
	33233	9783861123613	Mehr erleben am Bodensee - Das Buch 24 NEU		15,00
			Freizeitführer		
	33254	9783861123811	Freizeitführer für Deutschland 2024/2025	•	14,90
			Reisehandbücher		
	33251	9783861123781	Unterwegs Verlag Reiseführer Costa Rica - komplett!	•	14,90
	33252	9783861123798	Unterwegs Verlag Reiseführer Aruba - komplett!	•	14,90
	33022	9783861123828	Zypern Reisehandbuch	•	ca. 19,00
	33247	9783861123729	Unterwegs Verlag Reiseführer Cuba XXL		18,00
	33246	9783861123743	Unterwegs Verlag Reiseführer Koh Samui NEU		14,90
	33244	9783861123712	Unterwegs Verlag Reiseführer New York NEU		14,90
	33245	9783861123736	Mehr erleben auf Mallorca		15,00
	33086	9783861122326	Unterwegs Verlag Reiseführer Cuba		14,90
	33238	9783861123651	Unterwegs Verlag Reiseführer Ibiza NEU		14,90
	33241	9783861123675	Unterwegs Verlag Reiseführer Kapverden		12,90
	33243	9783861123705	Unterwegs Verlag Reiseführer Mykonos NEU		14,90
	33176	9783861122975	SANSIBAR Reisehandbuch		14,90
	33224	9783861123491	ZÜRICH Reisehandbuch NEU		14,90
			„Auf den Spuren von..."		
	33248	9783861123750	Auf den Spuren von Kafka - Prag / Tschechien NEU		19,00
	33249	9783861123767	Auf den Spuren von Dante - Italien NEU		25,00
			Logbücher		
	33192	9783861123132	Reise Logbuch - für Urlaube, Trips und Abenteuer – Bestseller!		9,90
	33194	9783861123156	Unterwegs Logbuch - für Stadttouren, Ausflüge und Wanderungen		9,90
			Internate – Privatschulen – Erziehung		
	33253	9783861123804	Der große Internate-Führer 2024/2025 Das Internate-Handbuch für Eltern und Schüler	•	12,50
			Belletristik		
	33256	9783907301333	Oh wie tot auf Ibiza	•	ca. 18,00
	33237	9783907301166	ROSENEGG Historischer Roman aus Süddeutschland/ Bodensee		20,00

Verlagsedition Günter Keck

	49304	9783981326840	Reiseführer Isle of Man - Tourist Trophy-Motorradfestival	15,80

Virtual Store

			Bootsführer/Wasserstraßenführer		
			Europa		
	35113	9783000523977	Atlas „Halbinsel Istrien"		17,00
	35112	9783000496202	Atlas „Offene Adria" Nautischer Reise + Campingführer		35,00
	35119	9783981889192	Bd.10 Küstengeheimnisse Albanien		19,00
			Italien		
	35099	9783981889161	Bd.1 Lagunengeheimnisse - Italienische Adria Nord		28,00
	35116	9783981889123	Bd.2 Lagunengeheimnisse - Cortellazzo bis Ravenna		28,00
	35117	9783981889147	Bd.3 Küstengeheimnisse - Italienische Adria Süd		46,00
	35104	9783000167690	Bd.5 Lagunenträume - Monfalcone bis Chioggia		39,00

Virtual Store

Menge	Best-Nr.	ISBN	Titel	EURO (D)
			Kroatien	
	35118	9783981889178	Bd.7 Inselgeheimnisse - Die Inseln im Kvarner Golf	34,00
	35108	9783000215322	Bd.8 Inselgeheimnisse - Der Archipel von Zadar	29,90
	35110	9783000247620	Bd.9 Küstengeheimnisse - Von Biograd bis Primosten	25,00
			Kinderbuch	
	35109	9783000196690	Das kleine gelbe Gummiboot	7,98
	35111	9783000257209	Das kleine gelbe Gummiboot 2	7,98

VUD Verlag

			Freizeit-Atlanten	
	17323	9783923719891	Baden-Württemberg - Über 2500 Tipps für Sport, Spaß, Kultur und Natur	14,90
			Taschenbuch	
	17350	9783943551051	Geheimnisvoll & Märchenhaft Schlösser, Burgen, Gärten und Klöster Baden-Württembergs	3,50
			Kursbuch	
	17356	9783943551198	Kursbuch Baden-Württemberg 2024	12,00

Walder Verlag

			Reiseführer Deutschland	
	33623	9783936575194	Aachen und Umgebung	8,90
	33649	9783936575477	Allgäu und Oberbayern	8,90
	33624	9783936575170	Bergischen Land	8,90
	33631	9783936575231	Niederrhein	8,90
	33627	9783936575217	Paderborn und Umgebung	8,90
	33639	9783936575323	Region Ruhr	8,90
	33605	9783936575224	Romantisches Rheintal	8,90
	33633	9783936575354	Rund um den Bodensee	7,90
	33626	9783936575187	Soest und Umgebung	8,90
			Radtourenführer	
	33614	9783936575057	Bonn und Umgebung	6,90
	33602	9783936575309	Romantisches Rheintal	6,90
	33629	9783936575361	Siegtal	8,90
			Wanderführer	
	33648	9783936575392	Bonn und Umgebung	7,90
			Reiseführer Schweiz	
	33643	9783936575378	Bahnreiseführer GlacierExpress - BarninaExpress	9,90
	33642	9783936575347	GlacierExpress - BerninaExpress - Rätische Bahn	12,90
	33644	9783936575385	GoldenPass-Line	8,90
	33611	9783936575262	Graubünden entdecken	8,90
	33620	9783936575248	Sehenswertes in Graubünden	8,90
	33647	9783936575439	Wallis	8,90
			Reiseführer Italien	
	33646	9783936575507	Südtirol	8,90

WOMO-Verlag

			Auslieferung in Deutschland			
			Entdeckertouren mit dem Wohnmobil			
	51088	9783869036854	Baltikum - Estland, Lettland und Litauen Bd. 68	•	5. A. 2024	27,00
	51103	9783869031446	Burgund Bd. 14	•	4. A. 2024	23,00
	51102	9783869038926	England - Der Süden Bd. 89	•	2. A. 2024	25,00
	51090	9783869032870	Katalonien (ehem. Ost-Spanien) Bd. 28	•	7. A. 2024	25,00
	51089	9783869030395	Korsika Bd. 3	•	9. A. 2024	23,00
	51100	9783869034881	Kroatien und Montenegro Bd. 48	•	8. A. 2024	26,00
	51094	9783869032283	Languedoc - Roussillon Bd. 22	•	8. A. 2024	25,00
	51093	9783869039442	Neuseeland - Südinsel Bd. 94	•	4. A. 2024	26,00
	51097	9783869033983	Normandie Bd. 39	•	8. A. 2024	26,00
	51086	9783869037349	Piemont & Aostatal Bd. 73	•	4. A. 2023	24,00
	51091	9783869039725	Portugal - Der Norden Bd. 97	•	2. A. 2024	24,00
	51096	9783869039824	Portugal - Der Süden Bd. 98	•	2. A. 2024	23,00
	51099	9783869033365	Schottland Bd. 33	•	6. A. 2024	26,00
	51092	9783869035482	Schweden - Der Süden Bd. 54	•	8. A. 2024	26,00
	51101	9783869034065	Sizilien Bd. 40	•	6. A. 2024	24,00
	51098	9783869034270	Trentino und Gardasee Bd. 42	•	7. A. 2024	25,00
	51087	9783960590217	USA - Südwesten mit Yellowstone Bd. 102	•	1. A. 2024	28,00
	51095	9783869038520	Wales Bd. 85	•	2. A. 2024	25,00
	51066	9783869037530	Albanien Bd. 75		3. A. 2022	23,00

Bestell-Hotline GeoCenter:	Bestellung von:	Kunden-/Verkehrsnr.:
Tel. 07 11 / 78 19 46 10		Bestellzeichen:
Fax. 07 11 / 78 24 375		Bestelldatum:

WOMO-Verlag

Menge	Best-Nr.	ISBN	Titel		EURO (D)
	51070	9783869032450	Allgäu Bd. 24	5. A. 2022	22,00
	51014	9783869030586	Allgemeines Wohnmobil Handbuch Bd. 5	8. A. 2016	12,00
	31181	9783869032542	Allgemeines Wohnmobil Kochbuch Bd. 25	4. A. 2014	12,90
	51031	9783869034751	Andalusien (ehemals Spanien - Süd) Bd. 47	5. A. 2020	22,00
	51029	9783869031132	Auvergne Bd. 11	3. A. 2020	22,00
	51018	9783869031828	Baden-Württemberg Bd. 18	2. A. 2020	22,00
	51059	9783869033143	Bayern Teil 1: Der Nordosten Bd. 31	4. A. 2022	23,00
	51032	9783869038421	Bayern Teil 2: Ober- und Niederb. (Südosten) Bd. 84	2. A. 2020	22,00
	31129	9783869039510	Bayern Teil 3: Nordwesten Bd. 95	1. A. 2019	20,90
	51068	9783869034553	Belgien und Luxembourg Bd. 45	5. A. 2022	23,00
	51082	9783869031088	Bretagne Bd.10	8. A. 2023	24,00
	51069	9783869035369	Dänemark Bd. 53	6. A. 2022	23,00
	31555	9783939789659	Die gordische Lüge - Reiseroman Bd. 65	1. A. 2007	9,90
	51053	9783869030685	Elsass Bd. 6	8. A. 2021	21,00
	31128	9783869039619	England Teil 2: Nord Bd. 96	1. A. 2019	19,90
	51061	9783869034171	Finnland Bd. 41	7. A. 2022	23,00
	31141	9783869037820	Frankreich - Nord Bd. 78	2. A. 2019	19,90
	51020	9783869032764	Frankreich-Südwest (ehem. Franz.Atlantikk.Süd) Bd. 27	6. A. 2020	22,00
	51078	9783869039121	Franz. Alpen Bd. 91	2. A. 2023	23,00
	31161	9783869032665	Französische Atlantikküste Teil 1: Norden Bd. 26	6. A. 2017	19,90
	51052	9783869039022	Französische Jura Bd. 90	2. A. 2021	21,00
	51072	9783869030180	Griechenland Bd. 1	8. A. 2023	22,00
	51050	9783869036618	Harz Bd.66	1. A. 2021	22,00
	31127	9783869035741	Heitere Wohnmobil Geschichten Bd. 57	4. A. 2018	6,90
	51049	9783869038124	Hessen Teil 1: Hess. Bergland u. Hessische Röhn Bd.81	2. A. 2021	22,00
	51001	9783869038315	Hessen Teil 2: Mitte & Süden Bd. 83	1. A. 2016	19,90
	51039	9783869031743	Hunsrück/Mosel/Eifel Bd. 17	4. A. 2020	22,00
	51028	9783869032962	Irland Bd. 29	6. A. 2020	22,00
	51073	9783869034324	Island Bd. 43	2. A. 2023	21,00
	51079	9783869037448	Ligurien Bd. 74	4. A. 2023	21,00
	31110	9783869039213	Lothringen Bd. 92	1. A. 2018	17,90
	51051	9783869036311	Lüneburger Heide Bd.63	1. A. 2021	22,00
	51034	9783869036748	Marokko Bd. 67	4. A. 2020	22,00
	51043	9783869038728	Mecklenburg-Vorpommern Teil 1: Mecklenburgische Seen mit Wismarer Bucht Bd. 87	2. A. 2020	20,00
	51042	9783869038827	Mecklenburg-Vorpommern Teil 2: Vorpommern mit den Inseln Rügen umd Usedom Bd. 88	2. A. 2020	20,00
	31143	9783869037929	Mittel-Italien (Rom, Latium, Abruzzen, zwei Meere) Bd 79	2. A. 2019	19,90
	51055	9783869035819	Münsterland Bd. 58	1. A. 2022	21,00
	31115	9783869037721	Namibia Bd. 77	2. A. 2018	20,90
	31152	9783869039336	Neuseeland - Nord Bd. 93	3. A. 2018	19,90
	51036	9783869037134	Niederlande Bd. 71	3. A. 2020	21,00
	51044	9783869031507	Norwegen Teil 1: Der Süden Bd.15	10. A. 2021	21,00
	51022	9783869032177	Norwegen Teil 2: Der Norden Bd.21	7. A. 2020	21,00
	51030	9783869035949	Österreich Teil 1: Der Osten Bd. 59	4. A. 2020	22,00
	51067	9783869036045	Österreich Teil 2: Der Westen Bd. 60	4. A. 2022	22,00
	51058	9783869037035	Ostfriesland Bd. 70	3. A. 2022	23,00
	51064	9783869031972	Peloponnes Bd. 19	7. A. 2022	22,00
	51046	9783869031354	Pfalz Bd.13	5. A. 2021	21,00
	51025	9783869036151	Polen Teil 1: Der Norden Bd. 61	5. A. 2020	21,00
	31124	9783869036229	Polen Teil 2: Der Süden Bd. 62	2. A. 2018	17,90
	51056	9783869033778	Provence - Côte d' Azur Teil 1: Der Westen Bd. 37	7. A. 2022	22,00
	51057	9783869033877	Provence - Côte d' Azur Teil 2: Der Osten Bd. 38	7. A. 2022	23,00
	51075	9783869032078	Pyrenäen Bd. 20	7. A. 2023	23,00
	31118	9783869038025	Rumänien Bd. 80	2. A. 2018	19,90
	51048	9783869037233	Sachsen Bd.72	3 .A. 2021	22,00
	31132	9783869030791	Sardinien Bd. 7	9. A. 2019	19,90
	51017	9783869030425	Schleswig-Holstein und Hamburg Bd. 4	2. A. 2020	22,00
	51045	9783869031651	Schwarzwald Bd.16	5. A. 2021	21,00
	51076	9783869035567	Schweden: Der Norden Bd. 55	9. A. 2023	23,00
	51047	9783869035062	Schweiz Teil 1: Westen Bd.50	3. A. 2021	22,00

WOMO-Verlag

Menge	Best-Nr.	ISBN	Titel		EURO (D)
	51060	9783869035154	Schweiz Teil 2: Der Osten Bd. 51	5. A. 2022	23,00
	51054	9783869039916	Slowakei Bd. 99	1. A. 2021	22,00
	51041	9783869035666	Slowenien Bd.56	6. A. 2021	21,00
	51077	9783869030296	Spanien - Der Norden Bd. 2	9. A. 2023	22,00
	51023	9783869033563	Süd Italien Teil 1: Der Osten Bd. 35	6. A. 2020	21,00
	51003	9783869038612	Südafrika - Krügernationalpark Bd. 86	1. A. 2016	24,90
	51063	9783869033655	Süd-Italien Teil 2: Der Westen Bd. 36	5. A. 2022	22,00
	51021	9783869033068	Südtirol Bd. 30	6. A. 2020	20,00
	51081	9783869036441	Tal der Loire und Paris Bd. 64	4. A. 2023	23,00
	51071	9783869030951	Thüringen Bd. 9	5. A. 2022	23,00
	51080	9783869030869	Toskana und Elba Bd. 8	6. A. 2023	23,00
	51040	9783869034430	Tschechien Bd. 44	3. A. 2020	20,00
	31473	9783869038209	Türkei - Mitte Bd. 82	1. A. 2014	17,90
	51074	9783869031248	Umbrien und die Marken Bd. 12	4. A. 2023	22,00
	51065	9783869033464	Ungarn Bd. 34	6. A. 2022	22,00
	51083	9783869037639	Venetien und Friaul Bd. 76	3. A. 2023	22,00
	51084	9783960590118	Zentralspanien: Der Osten mit Mittelmeerküste Bd. 101	1. A. 2023	23,00
	51085	9783960590019	Zentralspanien: Der Westen Bd. 100	1. A. 2023	22,00
	89016		Prospekt		kostenlos

World for kids

		Reiseführer für Kinder		
	42532	9783946323310	England for kids •	19,95
	42533	9783946323372	Nordsee for kids •	19,95
	42534	9783946323327	Norwegen for kids •	19,95
	42535	9783946323341	Österreich for kids •	19,95
	42536	9783946323297	Ostsee for kids •	19,95
	42531	9783946323303	Portugal for kids •	19,95
	42530	9783946323280	Australien for kids	19,95
	42513	9783946323112	Bali for kids	19,95
	42523	9783946323167	Frankreich for kids	19,95
	42524	9783946323174	Griechenland for kids	19,95
	42504	9783946323013	Italien for kids	14,95
	42529	9783946323273	Kanada for kids	19,95
	42510	9783946323082	Mallorca for kids	16,80
	42527	9783946323259	Marokko for kids	19,95
	42515	9783946323136	Neuseeland for kids	19,95
	42514	9783946323129	Schottland for kids	19,95
	42526	9783946323242	Schweden for kids	19,95
	42508	9783946323044	Südafrika for kids	16,80
	42506	9783946323051	Thailand for kids	14,95
	42528	9783946323266	Tschechien for kids	19,95
		Reise-Ratgeber		
	42511	9783946323068	Reisen mit Kinder/ 11 Blogger verraten ihre besten Tipps	12,00
	42512	9783946323105	Reisen mit Kinder/ Allein mit Kind unterwegs	12,00
		Die Klima-Checker		
	42517	9783946323150	Bd.1 Schluss mit Plastik!	14,00
	42518	9783946323181	Bd.2 Tiere in Not!	14,00
		Kinderroman		
	42525	9783946323235	Die total verrückte Reise der Familie Nussbaum (Bd.1)	14,50
	42521	9783946323204	Burgferien mit Familie Nussbaum (Bd.2)	16,95
	42520	9783946323204	Achtung, Geschichtsdiebe!	18,00
	42519	9783946323198	Der verwunschene Schneebesen	14,95
	42522	9783946323228	Willi Weihnachtsmann will nicht mehr	18,00

WortSpiel

	17910	9783932137037	Mein buntes Spielebuch	5,95
	17911	9783932137044	Mein buntes Grundschulbuch	5,95

Bestell-Hotline GeoCenter:	Bestellung von:	Kunden-/Verkehrsnr.:
Tel. 07 11 / 78 19 46 10		Bestellzeichen:
Fax. 07 11 / 78 24 375		Bestelldatum:

Kalenderprogramm 2025

m + m Verlag

Menge	Best-Nr.	ISBN	Titel		EURO (D)
			Städtekalender gestern 2025		
	48467	9783961665853	Aachen gestern	•	17,90 **
	48468	9783961665860	Aurich gestern	•	17,90 **
	48469	9783961665877	Bamberg gestern	•	17,90 **
	48470	9783961665884	Berlin gestern	•	17,90 **
	48471	9783961665891	Bielefeld gestern	•	17,90 **
	48472	9783961665907	Bochum gestern	•	17,90 **
	48473	9783961665914	Bonn gestern	•	17,90 **
	48474	9783961665921	Braunschweig gestern	•	17,90 **
	48475	9783961665938	Bremen gestern	•	17,90 **
	48476	9783961665945	Chemnitz gestern	•	17,90 **
	48477	9783961665952	Darmstadt gestern	•	17,90 **
	48478	9783961665969	Dortmund gestern	•	17,90 **
	48479	9783961665976	Dresden gestern	•	17,90 **
	48480	9783961665983	Duisburg gestern	•	17,90 **
	48481	9783961665990	Düsseldorf gestern	•	17,90 **
	48482	9783961666003	Erfurt gestern	•	17,90 **
	48483	9783961666010	Essen gestern	•	17,90 **
	48484	9783961666027	Euskirchen gestern	•	17,90 **
	48485	9783961666034	Frankfurt am Main gestern	•	17,90 **
	48486	9783961666041	Gelsenkirchen gestern	•	17,90 **
	48487	9783961666058	Göttingen gestern	•	17,90 **
	48488	9783961666065	Halle / Saale gestern	•	17,90 **
	48489	9783961666072	Hamburg gestern	•	17,90 **
	48490	9783961666089	Hannover gestern	•	17,90 **
	48491	9783961666096	Ingolstadt gestern	•	17,90 **
	48492	9783961666102	Karlsruhe gestern	•	17,90 **
	48493	9783961666119	Kassel gestern	•	17,90 **
	48494	9783961666126	Kiel gestern	•	17,90 **
	48495	9783961666133	Köln gestern	•	17,90 **
	48496	9783961666140	Krefeld gestern	•	17,90 **
	48497	9783961666157	Leverkusen gestern	•	17,90 **
	48498	9783961666164	Leipzig gestern	•	17,90 **
	48499	9783961666171	Lübeck gestern	•	17,90 **
	48500	9783961666188	Magdeburg gestern	•	17,90 **
	48501	9783961666195	Mainz gestern	•	17,90 **
	48502	9783961666201	Mannheim gestern	•	17,90 **
	48503	9783961666218	Mönchengladbach gestern	•	17,90 **

m + m Verlag

Menge	Best-Nr.	ISBN	Titel		EURO (D)
	48504	9783961666225	Mülheim a. d. Ruhr gestern	•	17,90 **
	48505	9783961666232	München gestern	•	17,90 **
	48506	9783961666249	Münster gestern	•	17,90 **
	48507	9783961666256	Nürnberg gestern	•	17,90 **
	48508	9783961666263	Oberhausen gestern	•	17,90 **
	48509	9783961666270	Oldenburg gestern	•	17,90 **
	48510	9783961666287	Rheydt gestern	•	17,90 **
	48511	9783961666294	Rostock gestern	•	17,90 **
	48512	9783961666300	Saarbrücken gestern	•	17,90 **
	48513	9783961666317	Siegen gestern	•	17,90 **
	48514	9783961666324	Solingen gestern	•	17,90 **
	48515	9783961666331	Stuttgart gestern	•	17,90 **
	48516	9783961666348	Wanne-Eickel gestern	•	17,90 **
	48517	9783961666355	Wiesbaden gestern	•	17,90 **
	48518	9783961666362	Wilhelmshaven gestern	•	17,90 **
	48519	9783961666379	Worms gestern	•	17,90 **
	48520	9783961666393	Würzburg gestern	•	17,90 **
	48521	9783961666386	Wuppertal gestern	•	17,90 **
			Bildkalender 2025		
	48522	9783961666553	Deutschland	•	12,90 **
			Heimatkalender gestern 2025		
	48523	9783961666409	Danzig gestern	•	17,90 **
	48524	9783961666416	Ostpreußen gestern	•	17,90 **
	48525	9783961666423	Pommern gestern	•	17,90 **
	48526	9783961666430	Schlesien gestern	•	17,90 **
	48527	9783961666447	Sudetenland gestern	•	17,90 **
			Kalender-Klassiker 2025		
	48528	9783961666539	Alt Opel	•	12,90 **
	48529	9783961666454	Automobil Romantik	•	12,90 **
	48530	9783961666461	Ford Capri	•	12,90 **
	48531	9783961666478	Ford Veteranen	•	12,90 **
	48532	9783961666485	Landwirtschaft früher	•	12,90 **
	48533	9783961666492	LKW Veteranen	•	12,90 **
	48534	9783961666508	Mercedes Benz	•	12,90 **
	48535	9783961666515	Motorrad Veteranen	•	12,90 **
	48536	9783961666522	Opel Veteranen	•	12,90 **
	48537	9783961666546	Traktoren früher	•	12,90 **

Notizen

Bestell-Hotline GeoCenter:	Bestellung von:	Kunden-/Verkehrsnr.:
Tel. 07 11 / 78 19 46 10		Bestellzeichen:
Fax. 07 11 / 78 24 375		Bestelldatum:

Posterprogramm

Alle Maßangaben sind ca. Angaben

Grundsortiment (Top-Seller)

Menge	Best-Nr.	ISBN	Titel		EURO (D)
	BKG				
	806557	9783864821448	PO ÜK Übersichtskarte Deutschland 750 T. ohne Bestäbung (ca. 96 x 136 cm)	8.A.2023	15,90
	806538	9783864821226	PO LK Landschaftskarte Deutschland 750 T. ohne Bestäbung (ca. 96 x 136 cm)	3.A.2017	12,90
	druckbunt Verlag GmbH				
	34618	9783981689150	Erlebniskarte illustrierte Weltkarte mit Metall-Beleistung		22,90
	34622	9783946040064	Erlebniskarte Deine bunte Erde		13,90
	Interkart				
	34116	9783981078633	Welt politisch mit Flaggen 1:30 Mio. (ca. 100 x 140 cm)		15,90
	34108	9783943119374	Panoramakarte Deutschland (ca. 100 x 140 cm)		15,90
	NGS				
	46727	9780792249672	Germany Classic 1:1,375 Mio. (ca. 61 x 76 cm)		21,90*
	46783	9780792293392	World Executive 1:36,384 Mio. (ca. 117 x 76 cm)		24,90*

Bundesamt für Kartographie und Geodäsie

			Poster Bundesamt für Kartographie und Geodäsie		
	806554	9783864821417	PO VK Verwaltungskarte Deutschland 750 T. mit Bestäbung (ca. 96 x 136 cm)	• 4.A.2022	19,90
	806555	9783864821424	PO VK Verwaltungskarte Deutschland 750 T. ohne Bestäbung (ca. 96 x 136 cm)	• 4.A.2022	15,90
	806556	9783864821431	PO ÜK Übersichtskarte Deutschland 750 T. mit Bestäbung (ca. 96 x 136 cm)	• 8.A.2023	19,90
	806557	9783864821448	PO ÜK Übersichtskarte Deutschland 750 T. ohne Bestäbung (ca. 96 x 136 cm)	• 8.A.2023	15,90
	806537	9783864821219	PO LK Landschaftskarte Deutschland 750 T. mit Bestäbung (ca. 96 x 136 cm)	3.A.2017	16,90
	806538	9783864821226	PO LK Landschaftskarte Deutschland 750 T. ohne Bestäbung (ca. 96 x 136 cm)	3.A.2017	12,90

druckbunt Verlag

			Illustrierte Karten/Erlebnisposter	
	34608	9783981630183	Bodensee Erlebnisposter (70 x 30 cm)	8,90
	34629	9783946040194	Deutschland politisch (70 x 100 cm)	10,90
	34635	9783946040453	Erlebniskarte „Rubbelposter Welt" (100 x 70 cm)	16,90
	34621	9783946040033	Erlebniskarte Buen Camino - Für alle Jakobsweg-Begeisterte. Oder die, die es werden wollen	10,90
	34622	9783946040064	Erlebniskarte Deine bunte Erde	13,90
	34646	9783946040743	Erlebnisposter Flaggen aller Kontinente	9,90
	34607	9783981630190	Erlebniskarte illustrierte Deutschlandkarte (70 x 100 cm)	10,90
	34620	9783946040002	Erlebniskarte illustrierte politische Weltkarte (100 x 70 cm)	10,90
	34615	9783981689136	Erlebniskarte illustrierte Weltkarte (138 x 98 cm)	15,90
	34627	9783946040149	25er Display Besückung illustrierte Poster: 10 Expl. Weltkarte, 6 Expl. Welt politisch, je 3 Expl. „Deutschland", „Weltkarte Tiere" und „Deine bunte Erde".	286,70
	34606	9783981630107	Erlebniskarte illustrierte Weltkarte Tiere	10,90
	34639	9783946040583	Nachtleuchtkarte - Nachtleuchtende, traumhafte Wandkulisse (100 x 70 cm)	13,90
	34641	9783946040620	Stolperwörter	8,90
	34643	9783946040705	Wildbienen im Blick - Wissensposter mit immerwährendem Kalender (70 x 50 cm)	8,90
			Faszination 3D Poster	
	34637	9783946040507	Sonnensystem mit Wissenflyer imposante Gestaltung - eindrucksvolle Effekte (100 x 70 cm)	16,90
			Illustrierte Karten mit Metallbeleistung	
	34630	9783946040200	Deutschland politisch (70 x 100 cm) mit Metall-Beleistung	16,90
	34636	9783946040460	Erlebniskarte „Rubbelposter Welt" (100 x 70 cm) mit Metall-Beleistung	22,90
	34625	9783946040071	Erlebniskarte Deine bunte Erde mit Metall-Beleistung	16,90
	34647	9783946040750	Erlebnisposter Flaggen aller Kontinente mit Metallbeleistung	14,90
	34617	9783981689112	Erlebniskarte illustrierte Deutschlandkarte mit Metall-Beleistung	16,90
	34619	9783946040019	Erlebniskarte illustrierte politische Weltkarte mit Metall-Beleistung (100 x 70 cm)	16,90
	34618	9783981689150	Erlebniskarte illustrierte Weltkarte mit Metall-Beleistung	22,90
	34616	9783981689105	Erlebniskarte illustrierte Weltkarte Tiere mit Metall-Beleistung	16,90
	34640	9783946040590	Nachtleuchtkarte - Nachtleuchtende, traumhafte Wandkulisse (100 x 70 cm) mit Metall-Beleistung	16,90
	34642	9783946040637	Stolperwörter mit Metall-Beleistung	14,90

druckbunt Verlag

	34644	9783946040712	Wildbienen im Blick - Wissensposter mit immerwährendem Kalender (70 x 50 cm) mit Metall-Beleistung	14,90
			Faszination 3D Poster mit Metallbeleistung	
	34638	9783946040514	Sonnensystem mit Wissenflyer und mit Metallbeleistung - imposante Gestaltung - eindrucksvolle Effekte (100 x 70 cm)	22,90
			Erlebnisposter: Malkarte	
	34631	9783946040279	Poster Malkarte Welt (100 x 70 cm)	9,90
	34632	9783946040293	Poster Malkarte Welt (100 x 70 cm) mit 12 hochwertigen Buntstiften in dekorativer Buntstiftdose	14,90
	34633	9783946040286	Poster Malkarte Farbenreich (100 x 70 cm)	9,90
	34634	9783946040309	Poster Malkarte Farbenreich (100 x 70 cm) mit 12 hochwertigen Buntstiften in dekorativer Buntstiftdose	14,90
			Illustrierte Karten gefalzt	
	34624	9783946040040	Buen Camino - Jakobswegkarte gefalzt	8,90
			Schreibunterlagen	
	34611	9783946040613	Deine bunte Erde	14,90
	34613	9783946040026	Erlebniskarte illustrierte politische Weltkarte Schreibunterlage	14,90
	34614	9783981689143	Erlebniskarte illustrierte Weltkarte Schreibunterlage	16,90
	34610	9783981630176	Erlebniskarte illustrierte Weltkarte Tiere Schreibunterlage	14,90
	34612	9783946040606	Stolperwörter & Co	14,90
			Bücher	
	34645	9783946040729	Ach Du Liebe Biene - Polline erzählt aus ihrem Wildbienenleben	5,95
	34623	9783946040057	Bunt ist eine schöne Farbe - Jonna und Joris reisen um die Welt - Erzählendes Weltenbummlerbuch für Kinder von Kindern	19,90
			Mousepad	
	34628	9783946040187	Mousepad Welt politisch	6,90
			Sonstige Illustrierte Karten	
	34537	9783981317237	Kinder-Europakarte, Illustrierte (126 x 88 cm)	13,90
	934553	9783981141351	Kinder-Weltkarte, Illustrierte dänisch	13,90
	934552	9783981025248	Kinder-Weltkarte, Illustrierte spanisch (135 x 95 cm)	13,90
	934551	9783981141344	Frankreich, Illustrierte Kinderkarte, französisch	10,90
	34547	9782894648988	Kanada, Illustrierte Kinderkarte, englisch	13,90
	34548	9782894648476	Kanada, Illustrierte Kinderkarte, französisch	13,90
			weitere Titel	
	34542	9783981097078	Malbuch	4,90
	34544	9783981097092	Notizheft	3,90

GeoCenter

			Poster	
	34952	9783936184099	Panoramakarte Bodensee (ca. 100 x 70 cm)	9,95
	30074	9783867046053	Panoramakarte Deutschland von den Alpen bis Dänemark (ca. 139 x 98 cm)	9,95
	34956	9783936184105	Panoramakarte Eifel (ca. 100 x 70 cm)	9,95
	34958	9783936184112	Panoramakarte Franken (ca. 100 x 70 cm)	9,95
	34954	9783936184082	Panoramakarte Rhein-Main (ca. 100 x 70 cm)	9,95
	34960	9783959650205	25er-Display Welt politisch 1:30 Mio.	123,75
	34220	9783889891662	Die Welt physisch ca. 1:35 Mio. (ca. 124 x 84 cm) Mercator-Projektion, (Karto + Grafik)	12,95
	89056		Poster-Display 1/4 für 19 Poster	kostenlos

Huber Verlag

			Weltkarte Petersprojektion		
	30049	9783943752526	Poster Weltkarte Petersprojektion, deutsch (ca. 82,5 x 52,3 cm)	•	19,80
	30050	9783943752533	Poster Weltkarte Petersprojektion, englisch (ca. 82,5 x 52,3 cm)	•	19,80
	30051	9783943752540	Poster Weltkarte Petersprojektion, französisch (ca. 82,5 x 52,3 cm)	•	19,80
	30052	9783943752557	Poster Weltkarte Petersprojektion, Up-side down deutsch (ca. 82,5 x 52,3 cm)	•	19,80
	30053	9783943752564	Poster Weltkarte Petersprojektion, Up-side down englisch (ca. 82,5 x 52,3 cm)	•	19,80
	30054	9783943752571	Poster Weltkarte Petersprojektion, Up-side down französisch (ca. 82,5 x 52,3 cm)	•	19,80
	30055	9783943752588	Sterne am Himmel - Sternenkarte für Kinder (ca. 140 x 100 cm)	•	24,80
	30056	9783943752311	Sterne am Himmel - Sternenkarte für Kinder (ca. 130 x 93 cm)	•	24,80
	30057	9783943752328	Stars in the Sky - Star map for kids (ca. 130 x 93 cm)	•	24,80
	30058	9783943752335	Sterne am Himmel - Sternenkarte für Kinder (ca. 100 x 70 cm)	•	19,80

Bestell-Hotline GeoCenter:
Tel. 07 11 / 78 19 46 10
Fax. 07 11 / 78 24 375

Bestellung von:

Kunden-/Verkehrsnr.:
Bestellzeichen:
Bestelldatum:

Huber Verlag

Menge	Best-Nr.	ISBN	Titel	EURO (D)
	30059	9783943752342	Stars in the Sky - Star map for kids (ca. 100 x 70 cm) •	19,80
	30048	9783943752519	Poster Weltkarte-Petersprojektion South-Orientated and Pacific-Centered (ca.106,7 x 69,3 cm)	24,80
	30045	9783943752977	Poster Weltkarte-Petersprojektion (ca.130 x 82 cm)	24,80
	30046	9783943752984	Poster Petersprojektion World , englisch (ca.130 x 82 cm)	24,80
	30047	9783943752991	Poster Petersprojektion Carte du Monde, französisch (ca.130 x 8 2cm)	24,80
	30044	9783940686213	Poster Weltkarte-Petersprojektion Up-side down franz. (ca.130 x 83 cm)	24,80

Interkart Poster/Globen

			Politische Weltkarte im Großformat	
	34119	9783943119527	Politische Weltkarte mit Flaggen 1:30 Mio. mit Leisten (ca. 140 x 100 cm) mit Oberflächenlaminat deutsche Ausgabe	25,90
	34116	9783981078633	Politische Weltkarte mit Flaggen 1:30 Mio. (ca. 140 x 100 cm) mit Oberflächenlaminat deutsche Ausgabe	15,90
			Panoramakarten Deutschland Poster	
	34108	9783943119374	Panoramakarte Deutschland (ca. 100 x 140 cm)	15,90
	34140	9783943119381	Panoramakarte Deutschland (ca. 100 x 140 cm) mit Leisten	24,90
			Panoramakarte Alpen Poster	
	34144	9783943119466	Panoramakarte Alpen (ca. 100 x 140 cm)	15,90
	34145	9783943119473	Panoramakarte Alpen mit Leisten (ca. 100 x 140 cm)	29,90
			Politische Wandkarten im Kleinformat Europa/Welt oberflächenlaminiert als Poster	
	34150	9783943119589	Politische Europakarte (ca. 90 x 60 cm) deutsche Ausgabe	9,90
	34151	9783943119572	Politische Weltkarte (ca. 90 x 60 cm) deutsche Ausgabe	9,90
	34152	9783943119565	NGS Weltkarte (ca. 90 x 60 cm)	9,90
	34149	9783943119602	NGS Weltkarte im Antikstil, 90 x 60cm, deutsch	9,90
			Politische Wandkarten im Kleinformat Europa/Welt oberflächenlaminiert und mit Posterleisten	
	34129	9783943119596	NGS Weltkarte im Antikstil, 90 x 60cm, deutsch	16,90
	34133	9783943119534	NGS Weltkarte im Antikstil (ca. 90 x 60 cm) englische Ausgabe	16,90
	34134	9783934119541	Politische Weltkarte (ca. 90 x 60 cm) deutsche Ausgabe	16,90
	34135	9783943119558	Politische Europakarte (ca. 90 x 60 cm) deutsche Ausgabe	16,90
			PLZ und Straßenkarten Deutschland	
	34147	4260030055630	Postleitzahlenkarte Deutschland als Poster, 1:700.000, Format ca. 140 x 100 cm, mattes Papier	16,90
	34148	4260030055852	Postleitzahlenkarte Deutschland als Poster, mit Leisten 1:700.000, Format ca. 140 x 100 cm, mattes Papier	25,90
	34138	4260030057122	Straßenkarte Deutschland als Poster, 1:700.000, Format ca. 138 x 98cm, oberflächenlaminiert	16,90
	34139	4260030057139	Straßenkarte Deutschland als Poster, mit Leisten 1:700.000, Format ca. 138 x 98cm, oberflächenlaminiert	25,90
			Kork-Pinnboards	
			NGS Executive Weltkarte auf Pinnwand	
	34124	9783943119619	NGS Weltkarte auf Kork-Pinnwand, deutsch (ca.90 x 60cm) mit Holzberahmung und Pinn-Nadeln	36,90
	34118	9783943119350	NGS Weltkarte auf Kork-Pinnwand, englisch (ca.90 x 60cm) mit Holzberahmung und Pinn-Nadeln	36,90
			Politische Weltkarte auf Pinnwand	
	34113	9783981078640	Politische Weltkarte auf Kork-Pinnwand 1:46,4 Mio. (ca. 90 x 60 cm) mit Holzberahmung und Pinn-Nadeln	36,90
			Kinderweltkarte auf Pinnwand	
	34115	9783981078657	Kinder-Weltkarte auf Kork-Pinnwand (90 x 60 cm) mit Holzberahmung und Pinn-Nadeln	36,90
			Poltische Europakarte auf Pinnwand	
	34117	9783981078671	Politische Europakarte auf Kork-Pinnwand 1:10,35 Mio. (ca. 60 X 90 cm) mit Holzberahmung und Pinn-Nadeln	36,90
			Aufblasbare Globen	
	34197	4260030059911	Politischer Globus, Wasserball, aufblasbar, 40 cm Durchmesser, deutsch	11,90
	34198	4260030059928	Politischer Globus, Wasserball, aufblasbar, 40 cm Durchmesser, englisch	11,90
	34196	4260030059591	Topographischer Globus, aufblasbar, 40 cm Durchmesser, deutsch	12,90

NGS (National Geographic Society)

			Kontinente	
	46700	9780792281030	Africa Classic 1:14,244 000 (ca. 61 x 79 cm)	21,90*
	46712	9781597752589	Africa Executive 1:14,244 000 (ca. 61 x 79 cm)	21,90*
	46701	9780792280989	Asia Classic 1:13,812 000 (ca. 96 x 84 cm)	25,90*
	46702	9780792280996	Australia Classic 1:6,413 000 (ca. 76 x 69 cm)	21,90*
	46711	9781597752671	Australia Executive 1:6,413 000 (ca. 76 x 69 cm)	21,90*
	46703	9780792281115	Europe Classic 1:8,425 000 (ca. 76 x 61 cm)	21,90*
	46704	9780792281139	Europe Classic 1:5,419 000 (ca. 117 x 91 cm)	34,90*
	46705	9780792289838	Europe Executive 1:8,425 000 (ca. 76 x 61 cm)	21,90*

Interkart Poster/Globen

Menge	Best-Nr.	ISBN	Titel	EURO (D)
	46706	9780792289869	Europe Executive 1:5,419 000 (ca. 117 x 91 cm)	34,90*
	46707	9780792281016	North America Classic 1:14,009 000 (ca. 59 x 76 cm)	21,90*
	46708	9780792281078	South America Classic 1:11,121 000 (ca.61 x 76 cm)	21,90*
	46713	9781597752763	South America Executive 1:11,121 000 (ca.61 x 76 cm)	21,90*
	46709	9780792249924	The Americas Classic 1:19,100 000 (ca.59 x 91 cm)	21,90*
			Länder & Regionen	
	46720	9781597752640	Afghanistan/Pakistan 1:3,363 000 (ca. 53 x 81 cm)	25,90*
	46721	9780792249559	Britain/Ireland Classic 1:1,687 000 (ca. 59 x 76 cm)	21,90*
	46722	9781597753548	Canada Classic 1:6,400 000 (ca. 96,5 x 81 cm)	25,90*
	46723	9781597754408	Caribbean Classic 1:3,293 000 (ca.91 x 61 cm)	25,90*
	46724	9780792249610	China Classic 1:7,804 000 (ca. 76 x 61 cm)	21,90*
	46725	9780792249658	France/Belgium/The Netherlands Classic 1:1,953 000 (ca. 76 x 59 cm)	21,90*
	46727	9780792249672	Germany Classic 1:1,375 000 (ca. 76 x 61 cm)	21,90*
	46726	9780792250265	Germany Classic laminated 1:1,375 000 (ca. 76 x 61 cm)	39,90*
	46729	9781597752848	Germany Executive 1:1,375 000 (ca. 76 x 61 cm)	21,90*
	46728	9781597752855	Germany Executive laminated 1:1,375 000 (ca. 76 x 61 cm)	39,90*
	46730	9780792249696	Greece Classic 1:1,491 000 (ca. 76 x 61 cm)	21,90*
	46738	9780792249719	Holy Land 1:405 500 (ca. 53 x 79 cm)	21,90*
	46731	9781597750660	India Classic 1:5,545 000 (ca. 76 x 59 cm)	21,90*
	46739	9781597753661	Iraq Classic 1:1,778 000 (ca. 71 x 61 cm)	21,90*
	46732	9780792249757	Italy Classic 1:1,765 000 (ca. 59 x 86 cm)	21,90*
	46733	9780792249832	Russia Classic 1:12,617 000 (ca. 76 x 59 cm)	21,90*
	46735	9780792249856	Scandinavia Classic 1:2,765 000 (ca. 59 x 76 cm)	21,90*
	46734	9780792292678	Scandinavia Classic laminated 1:2,765 000 (ca. 59 x 76 cm)	39,90*
	46736	9781597753609	Scotland Classic 1:650 T. (ca. 76 x 91 cm)	21,90*
	46737	9780792249870	Spain & Portugal Classic 1:2,074 000 (ca. 83 x 56 cm)	21,90*
			USA	
	46751	9781597754101	Alaska Classic 1:3,660 000 (ca. 104 x 76 cm)	34,90*
	46753	9780792293187	United States Classic 1:4,560 000 (ca. 112 x 76 cm)	24,90*
	46752	9780792293194	United States Classic 1:2,815 000 (ca. 175 x 121 cm)	47,90*
	46754	9780792293200	United States Executive 1:4,560 000 (ca. 109 x 76 cm)	24,90*
	46755	9780792293224	United States Decorator 1:4,560 000 (ca. 109 x 76 cm)	24,90*
			Welt	
	46772	9780792293248	World Classic 1:38,931 000 (ca. 112 x 76 cm)	24,90*
	46773	9780792294535	World Classic laminated 1:38,931 000 (ca. 112 x 76 cm)	49,90*
	46771	9780792293255	World Classic 1:24,031 000 (ca. 175 x 121 cm)	69,00*
	46770	9780792294542	World Classic laminated 1:24,031 000 (ca. 175 x 121 cm)	98,00*
	46775	9781597751148	World Classic Pacific Centered 1:36,384 000 (ca.117x76cm)	24,90*
	46774	9781597751155	World Classic Pacific Centered laminated 1:36,384 000 (ca. 117 x 76 cm)	49,90*
	46777	9781597751179	World Executive Pacific Centered 1:36,384 000 (ca. 117 x 76 cm)	24,90*
	46776	9781597751360	World Executive Pacific Centered 1:22,445 000 (ca. 185 x 121 cm)	69,00*
	46779	9780792280866	World Decorator 1:36,384 000 (ca. 117 x 76 cm)	24,90*
	46778	9780792280873	World Decorator 1:23,100 000 (ca. 185 x 121 cm)	69,00*
	46783	9780792293392	World Executive 1:36,384 000 (ca. 117 x 76 cm)	24,90*
	46782	9780792283256	World Executive laminated 1:36,384 000 (ca. 117 x 76 cm)	49,90*
	46781	9780792293170	World Executive 1:22,445 000 (ca. 185 x 121 cm)	69,00*
	46780	9780792283270	World Executive laminated 1:22,445 000 (ca. 185 x 121 cm)	98,00*
	46785	9780792280880	World Physical 1:35,842 000 (ca. 117 x 76 cm)	24,90*
	46784	9780792280897	World Physical 1:24,031 000 (ca.175 x 121 cm)	69,00*
			alle anderen Poster können auf Wunsch besorgt werden	

RAY & Co.

Menge	Best-Nr.	ISBN	Titel	EURO (D)
			RAY & Co. Weltkarten	
	34160	9789539578303	Moderne Weltkarte im Antikstil, englisch (ca. 135,5 x 91,3), matte Lackierung	24,90
	34161	9789539578327	Kinderweltkarte „Fantastische Welt" englisch (ca. 137 x 97 cm), matte Lackierung	19,90
	34163	9789537826031	Kinderweltkarte „Fantastische Welt" deutsch (ca. 137 x 97 cm), matte Lackierung	19,90
	34171	9789539578396	Vintage Hemisphere Weltkarte, englisch (ca. 136 x 96 cm), matte Lackierung	24,90
	34173	9789539578334	Executive Weltkarte, englisch (136 x 92 cm), matte Lackierung	24,90
	34174	9789539578365	„Das Zeitalter der Piraten" Weltkarte, englisch (ca. 120 x 85,3 cm), matte Lackierung	19,90
	34175	9789537826048	„Retro" Weltkarte, englisch (ca. 137 x 98 cm), matte Lackierung	24,90
	34176	9789537826055	„Satelitten" Weltkarte, englisch (ca. 138 x 99 cm), matte Lackierung	24,90

Bestell-Hotline GeoCenter: **Tel. 07 11 / 78 19 46 10** **Fax. 07 11 / 78 24 375**	Bestellung von:	Kunden-/Verkehrsnr.: Bestellzeichen: Bestelldatum:

Notizen

Bestell-Hotline PROLIT:	Bestellung von:	Kunden-/Verkehrsnr.:
Tel. 06 41 / 943 93 28		Bestellzeichen:
Fax. 06 41 / 943 93 29		Bestelldatum:

ACHTUNG: Auslieferung über PROLIT Verlagsauslieferung GmbH, 35463 Fernwald-Annerod

Thomas Kettler Verlag

Menge	Verlag	ProlitNr.	ISBN	Titel			Preis Euro (D)
				Los, ans Wasser			
	185	03115	9783985131150	Berlin	•	1. A.	22,90
	185	03114	9783985131143	Nürnberg	•	1. A.	22,90
	185	03113	9783985131136	Hamburg		1. A.	22,90
				SUP-Guide			
	185	03117	9783985131174	Mecklenburger Seen	•	1. A.	16,90
	185	03116	9783985131167	Spreewald & Lausitzer Seen	•	1. A.	16,90
	185	03118	9783985131181	Nordrhein-Westfalen	•	2. A.	16,90
	185	03111	9783985131112	Allgäu & Bodensee		1. A.	16,90
	185	03104	9783985131044	Bayerisches Alpenvorland & die schönsten Biergärten		4. A.	16,90
	185	00091	9783934014916	Berlin & Umland		1. A.	16,90
	185	03100	9783985131006	Hamburg & Umland		2. A.	16,90
	185	03112	9783985131129	zwischen Heide & Harz		1. A.	16,90
	185	03105	9783985131051	Ostseeküste & Holstein		2. A.	16,90
	185	00086	9783934014862	Kärnten		1. A.	16,90
	185	00092	9783934014923	Salzkammergut		1. A.	16,90
				Entdecke			
	185	00082	9783934014824	Entdecke die Lofoten		3. A.	24,90
				Kanu Kompakt			
	185	03119	9783985131198	Peene	•	3. A.	14,90
	185	03102	9783985131020	Altmühl		3. A.	12,90
	185	00039	9783934014398	Berlin		1. A.	9,95
	185	00084	9783934014848	Dordogne		2. A.	12,90
	185	00058	9783934014589	Ems		1. A.	12,90
	185	00067	9783934014671	Holsteinische Schweiz		1. A.	12,90
	185	00094	9783934014947	Isar & Loisach		2. A.	12,90
	185	03101	9783985131013	Lahn		4. A.	12,90
	185	03103	9783985131037	Lippe		3. A.	14,90
	185	03107	9783985131075	Loire 1		2. A.	12,90
	185	00060	9783934014602	Loire 2		1. A.	12,90
	185	03109	9783985131099	Märkische Umfahrt		3. A.	12,90
	185	00087	9783934014879	Mecklenburgische Kleinseen 1		3. A.	12,90
	185	00097	9783934014978	Mecklenburgische Kleinseen 2		3. A.	12,90
	185	03110	9783985131105	Mosel		2. A.	14,90
	185	00059	9783934014596	Müritz-Elde-Wasserstraße		1. A.	12,90
	185	00037	9783934014374	Naab & Vils		1. A.	9,95
	185	00051	9783934014510	Potsdam, Werder, Spandau		1. A.	9,95
	185	00036	9783934014367	Regen		1. A.	9,95
	185	03108	9783985131082	Ruhr		2. A.	14,90
	185	00095	9783934014954	Spreewald		5. A.	12,90
	185	00098	9783934014985	Werra		2. A.	12,90
	185	00099	9783934014992	Weser		2. A.	12,90
				Kanu Kompass			
	185	03106	9783985131068	Bayern		2. A.	22,90
	185	00090	9783934014909	Brandenburg & Berlin		2. A.	22,90
	185	00049	9783934014497	Dänische Südsee, Deutsche Ostsee		2. A.	19,90
	185	00010	9783934014107	Deutschland Nordwest		3. A.	19,90
	185	00079	9783934014794	Mecklenburg-Vorpommern		4. A.	22,90
	185	00073	9783934014732	Nördliche Alpenseen D/A/CH		2. A.	22,90
	185	00012	9783934014121	Rund um Lahn, Fulda, Werra, Weser, Leine		1. A.	19,90
	185	00075	9783934014756	Südschweden		3. A.	22,90
				Kanu Praxis			
	185	00085	9783934014855	Stechpaddel Fahrschule		2. A.	12,90
	185	00019	9783934014190	Wildwasserfahren		1. A.	24,90
	185	00047	9783934014473	Kanuspiele		1. A.	9,95
				Outdoor Kompass			
	185	00071	9783934014718	Ardèche - Wandern, Kanu- & Radtouren		1. A.	22,90
	185	00026	9783934014268	Bodensee		1. A.	19,90
	185	00038	9783934014381	Gardasee		1. A.	19,90
	185	00023	9783934014237	Südnorwegen		3. A.	19,90
	185	00024	9783934014244	Südschweden		2. A.	19,90
	185	00056	9783934014565	Yukon Territory, Kanada		2. A.	19,90
				Paddelland			
	185	00096	9783934014961	Niederlande		1. A.	24,90
	185	00089	9783934014893	Österreich		2. A.	24,90

Thomas Kettler Verlag

Menge	Verlag	ProlitNr.	ISBN	Titel			Preis Euro (D)
	185	00072	9783934014725	Schweiz		2. A.	26,90
				Wanderwege			
	185	00061	9783934014619	Nordskandinavien		1. A.	29,90
	185	00062	9783934014626	Mittelskandinavien		1. A.	29,90
				weitere Literatur			
	185	00074	9783934014749	Du bist das Abenteuer		1. A.	20,00
	185	00076	9783934014763	Nord Norwegen		1. A.	34,90

Vista Point

Menge	Verlag	Prolit-Nr.	ISBN	Titel			Preis Euro (D)
				VISTA POINT 1000 Places To See Before You Die			
	84	41749	9783961417490	1000 Places To See Before You Die	•	5.A./2024	24,90
	84	41750	9783961417506	1000 Places To See Before You Die Deutschland	•	2.A./2024	24,90
	84	41670	9783961416707	1000 Places To See Before You Die Deutschland, Österreich, Schweiz		5.A./2023	24,90
	84	41655	9783961416554	1000 Places To See Before You Die Bildband		4.A./2024	59,90
	84	41358	9783961413584	1000 Places To See Before You Die Geschenkausgabe		3.A./2019	29,95
	84	33858	9783957338587	1000 Places To See Before You Die Reisetagebuch		2.A./2018	9,99
				Vista Point Reiseführer spezial			
	84	41692	9783961416929	1000 Places Reiseführer Österreich		1. A./2024	19,90
	84	41693	9783961416936	1000 Places Reiseführer Schweiz		1. A./2024	19,90
				Vista Point 1000 Places Regioführer spezial			
	84	41726	9783961417261	1000 Places Regioführer Franken mit E-Book inside	•	2.A./2024	14,90
	84	41725	9783961417254	1000 Places Regioführer Harz mit E-Book inside	•	2.A./2024	14,90
	84	41727	9783961417278	1000 Places Regioführer Ostseeküste mit E-Book inside	•	2.A./2024	14,90
	84	41640	9783961416400	1000 Places Regioführer Allgäu mit E-Book inside		1.A./2023	14,90
	84	41635	9783961416356	1000 Places Regioführer Bayerischer Wald mit E-Book inside		1.A./2022	14,90
	84	41641	9783961416417	1000 Places Regioführer Bodensee mit E-Book inside		1.A./2023	14,90
	84	41643	9783961416431	1000 Places Regioführer Mecklenburg-Vorpommern mit E-Book inside		1.A./2023	14,90
	84	41665	9783961416653	1000 Places Regioführer Nordseeküste mit E-Book inside		1.A./2023	14,90
	84	41642	9783961416424	1000 Places Regioführer Oberbayern mit E-Book inside		1.A./2023	14,90
	84	41644	9783961416448	1000 Places Regioführer Rhein - Ruhr mit E-Book inside		1.A./2023	14,90
	84	41667	9783961416677	1000 Places Reiseführer spezial Schwarzwald mit E-Book inside		1.A./2023	14,90
	84	41472	9783961414727	1000 Places Regioführer Südtirol mit E-Book inside		1.A./2022	14,90
	84	41473	9783961414734	1000 Places Regioführer Tirol mit E-Book inside		1.A./2022	14,90
				Vista Point 1000 Places Stadtführer spezial			
	84	41728	9783961417285	1000 Places Stadtführer Salzburg mit E-Book inside	•	1.A./2024	14,90
	84	41632	9783961416325	1000 Places Stadtführer Berlin mit E-Book inside		1.A./2022	14,90
	84	41638	9783961416387	1000 Places Stadtführer Dresden mit E-Book inside		1.A./2023	14,90
	84	41639	9783961416394	1000 Places Stadtführer Frankfurt mit E-Book inside		1.A./2023	14,90
	84	41637	9783961416370	1000 Places Stadtführer Hamburg mit E-Book inside		1.A./2023	14,90
	84	41664	9783961416646	1000 Places Stadtführer Köln mit E-Book inside		1.A./2023	14,90
	84	41631	9783961416318	1000 Places Stadtführer München mit E-Book inside		1.A./2022	14,90
	84	41668	9783961416684	1000 Places Stadtführer Stuttgart mit E-Book inside		1.A./2023	14,90
	84	41630	9783961416301	1000 Places Stadtführer Wien mit E-Book inside		1.A./2022	14,90
	84	41669	9783961416691	1000 Places Stadtführer Zürich mit E-Book inside		1.A./2023	14,90
				VISTA POINT Camping-Guide			
	84	41694	9783961416943	CAMPING - Guide Roadtrips durch Süddeutschland + Alpenraum		1.A./2024	24,90
	84	41590	9783961415908	CAMPING - Guide Roadtrips durch Deutschland		1.A./2021	19,90
				VISTA POINT Bildbände			
	84	41550	9783961415502	Burgen, Schlösser, Stadtpaläste		1.A./2020	39,90
	84	41551	9783961415519	Potsdam		1.A./2020	49,90
	84	41579	9783961415793	Potsdam Lackzimmer		1.A./2020	49,90
				VISTA POINT Reiseführer Tag für Tag			
	84	41752	9783961417520	Campmobil Guide West-Kanada	•	7.A./2024	29,50
	84	41695	9783961416950	Alaska und Kanadas Yukon		12.A./2024	29,95
	84	41488	9783961414888	Campmobil Guide USA - Der Westen		1.A./2021	29,95
	84	41295	9783961412952	Costa Rica		2.A./2019	22,95
	84	41485	9783961414857	Great Lakes		7.A./2020	22,95
	84	33993	9783957339935	Hawai'i		8.A./2019	24,95

Bestell-Hotline PROLIT:
Tel. 06 41 / 943 93 28
Fax. 06 41 / 943 93 29

Bestellung von:

Kunden-/Verkehrsnr.:
Bestellzeichen:
Bestelldatum:

Vista Point

Menge	Verlag	Prolit-Nr.	ISBN	Titel		Preis Euro (D)
	84	33638	9783957336385	Mexiko	8.A./2018	24,95
	84	41092	9783961410927	Namibia	9.A./2018	24,95
	84	33995	9783957339959	Neuengland	2.A./2018	22,95
	84	41173	9783961411733	Neuseeland	2.A./2019	22,95
	84	41549	9783961415496	Nordwesten USA	3.A./2023	24,95
	84	41076	9783961410767	Ostküste USA	2.A./2018	24,95
	84	41458	9783961415489	Rocky Mountains	10.A./2023	24,95
	84	41486	9783961414864	Route 66	9.A./2021	24,95
				VISTA POINT Reiseführer A-Z		
	84	41751	9783961417513	Kalifornien & Südwesten USA	• 14.A./2024	24,95
	84	41011	9783961410118	Australien	4.A./2018	22,95
	84	33639	9783957336392	Bali	3.A./2016	22,95
	84	41464	9783961414642	Griechisches Festland	1.A./2021	22,95
	84	41172	9783961411726	Irland	1.A./2019	22,95
	84	71026	9783868710267	Island	1.A./2018	22,95
	84	41462	9783961414628	Kroatien	1.A./2021	22,95
	84	41116	9783961411160	Kuba	5.A./2017	22,95
	84	33090	9783957330901	Mauritius & La Réunion	2.A./2018	22,95
	84	41269	9783961412693	Norwegen	2.A./2018	22,95
	84	41468	9783961414680	OstKanada	7.A./2019	22,95
	84	41463	9783961414635	Portugal	1.A./2021	22,95
	84	41393	9783961413935	Schottland	1.A./2019	22,95
	84	41394	9783961413942	Schweden	1.A./2019	22,95
	84	33711	9783957337115	Ski Guide	5.A./2017	22,95
	84	33706	9783957337061	Sri Lanka	3.A./2018	22,95
	84	33707	9783957337078	Südafrika	6.A./2017	22,95
	84	41487	9783961414871	Südliches Afrika	1.A./2023	24,95
	84	41395	9783961413959	Südstaaten USA	6.A./2019	22,95
	84	41010	9783961410101	Vietnam · Laos · Kambodscha	5.A./2018	22,95
	84	33997	9783957339973	West-Kanada	5.A./2018	22,95
	84	33577	9783957335777	Road Atlas	7.A./2016	9,95
				Freizeitführer		
	84	41696	9783961416967	Freizeitparks in Deutschland	1.A./2023	12,95
	84	41623	9783961416233	Erlebniswelten in Deutschland	1.A./2021	12,95
	84	33026	9783957330260	Erlebnis-Zoo Hannover	7.A./2017	9,95
				GO VISTA City & Info Guides		
				DEUTSCHLAND		
	84	41730	9783961417308	Go Vista Berlin mit E-Book inside	• 5.A./2024	6,95
	84	41733	9783961411733	Go Vista Bodensee mit E-Book inside	• 3.A./2024	6,95
	84	41735	9783961417353	Go Vista Hamburg mit E-Book inside	• 12.A./2024	6,95
	84	41739	9783961417391	Go Vista Leipzig mit E-Book inside	• 8.A./2024	6,95
	84	41742	9783961417421	Go Vista München mit E-Book inside	• 7.A./2024	6,95
	84	41728	9783961417285	Go Vista Norderney mit E-Book inside	• 7.A./2024	6,95
	84	41743	9783961417438	Go Vista Nordseeküste mit E-Book inside	• 3.A./2024	6,95
	84	41721	9783961417216	Go Vista Ostseeküste mit E-Book inside	• 3.A./2024	6,95
	84	41359	9783961413591	Go Vista Allgäu	3.A./2019	4,99
	84	41362	9783961413621	Go Vista Bayerischer Wald	3.A./2019	4,99
	84	33659	9783957336590	Go Vista Berlin English Edition	1.A./2016	5,99
	84	41081	9783961410811	Go Vista Bremen	6.A./2017	4,99
	84	41226	9783961412266	Go Vista Düsseldorf	5.A./2018	4,99
	84	33657	9783957336576	Go Vista Düsseldorf English Edition	1.A./2016	5,99
	84	41107	9783961411078	Go Vista Erfurt	5.A./2018	4,99
	84	41423	9783961414239	Go Vista Frankfurt	7.A./2019	4,99
	84	33658	9783957336583	Go Vista Frankfurt English Edition	1.A./2016	5,99
	84	41672	9783961416752	Go Vista Köln	9.A./2023	5,99
	84	41095	9783961410958	Go Vista Köln English Edition	1.A./2017	4,99
	84	41371	9783961413713	Go Vista Mecklenburgische Seenplatte	4.A./2019	4,99
	84	33624	9783957336248	Go Vista Nürnberg	6.A./2016	4,99
	84	41374	9783961413744	Go Vista Oberbayern	4.A./2019	4,99
	84	41184	9783961411849	Go Vista Potsdam	2.A./2018	9,99
	84	41427	9783961414277	Go Vista RheinRuhr	2.A./2019	4,99
	84	41428	9783961414284	Go Vista Rügen	2.A./2019	4,99
	84	41097	9783961410972	Go Vista Schwarzwald	6.A./2017	4,99
	84	41380	9783961413805	Go Vista Stuttgart	8.A./2019	4,99
	84	41381	9783961413812	Go Vista Thüringer Wald	3.A./2019	2,99
	84	41439	9783961414390	Go Vista Usedom	2.A./2019	4,99
	84	41086	9783961410866	Go Vista Weimar	6.A./2017	4,99
				EUROPA		
	84	41732	9783961417322	Go Vista Apulien, Basilikata, Kalabrien mit E-Book inside	• 3.A./2024	6,95

Vista Point

Menge	Verlag	Prolit-Nr.	ISBN	Titel		Preis Euro (D)
	84	41760	9783961417605	Go Vista Barcelona mit E-Book inside	• 8.A./2024	6,95
	84	41734	9783961417346	Go Vista Gardasee mit E-Book inside	• 3.A./2024	6,95
	84	41736	9783961417360	Go Vista Golf von Neapel & Amalfiküste mit E-Book inside	• 9.A./2024	6,95
	84	41737	9783961417377	Go Vista Korfu mit E-Book inside	• 2.A./2024	6,95
	84	41738	9783961417384	Go Vista Kroatien mit E-Book inside	• 7.A./2024	6,95
	84	41740	9783961417407	Go Vista Ligurien/Piemont mit E-Book inside	• 7.A./2024	6,95
	84	41741	9783961417414	Go Vista Madeira mit E-Book inside	• 4.A./2024	6,95
	84	41744	9783961417445	Go Vista Oberitalienische Seen mit E-Book inside	• 1.A./2024	6,95
	84	41719	9783961417193	Go Vista Paris mit E-Book inside	• 1.A./2024	6,95
	84	41720	9783961417209	Go Vista Rom mit E-Book inside	• 1.A./2024	6,95
	84	41746	9783961417469	Go Vista Schweiz mit E-Book inside	• 10.A./2024	6,95
	84	41745	9783961417452	Go Vista Südtirol mit E-Book inside	• 5.A./2024	6,95
	84	41747	9783961417476	Go Vista Toskana mit E-Book inside	• 3.A./2024	6,95
	84	41748	9783961417483	Go Vista Wien mit E-Book inside	• 11.A./2024	6,95
	84	41452	9783961414529	Go Vista Amsterdam	8.A./2020	4,99
	84	33958	9783957339584	Go Vista Andalusien	6.A./2022	5,99
	84	41437	9783961414376	Go Vista Athen	4.A./2019	4,99
	84	41440	9783961414406	Go Vista Azoren	2.A./2019	4,99
	84	41422	9783961414222	Go Vista Brüssel	5.A./2019	4,99
	84	41301	9783961413010	Go Vista Budapest	8.A./2019	4,99
	84	41225	9783961412259	Go Vista Chalkidiki & Thassos	4.A./2018	4,99
	84	41676	9783961416769	Go Vista Côte d'Azur	7.A./2023	5,99
	84	41364	9783961413645	Go Vista Estland	5.A./2019	4,99
	84	41443	9783961414437	Go Vista Florenz	8.A./2019	4,99
	84	33961	9783957339614	Go Vista Frankreich	1.A./2018	9,99
	84	41293	9783961412938	Go Vista Helsinki	8.A./2019	4,99
	84	33057	9783957330574	Go Vista Ibiza & Formentera	1.A./2019	4,99
	84	33963	9783957339638	Go Vista Irland & Nordirland	6.A./2017	9,99
	84	41228	9783961416776	Go Vista Italienische Adria	3.A./2023	5,99
	84	41366	9783961416783	Go Vista Kopenhagen	9.A./2023	5,99
	84	41229	9783961412297	Go Vista Korsika	6.A./2018	4,99
	84	41367	9783961413676	Go Vista Kreta	6.A./2022	5,99
	84	41369	9783961413690	Go Vista Kykladen	7.A./2022	5,99
	84	33965	9783957339652	Go Vista Lanzarote	4.A./2017	4,99
	84	41442	9783961414420	Go Vista Lettland	7.A./2019	4,99
	84	41447	9783961414475	Go Vista Lissabon	7.A./2020	4,99
	84	41436	9783961414369	Go Vista Litauen	7.A./2019	4,99
	84	41480	9783961414802	Go Vista London	5.A./2020	4,99
	84	41456	9783961414567	Go Vista Madrid	8.A./2020	4,99
	84	41431	9783961414314	Go Vista Mailand	7.A./2019	4,99
	84	41370	9783961413706	Go Vista Malta	3.A./2019	4,99
	84	41688	9783961416882	Go Vista Mallorca	6.A./2023	5,99
	84	41451	9783961414512	Go Vista Moskau	1.A./2020	4,99
	84	33835	9783957338358	Go Vista Norwegen	1.A./2017	9,99
	84	33966	9783957339669	Go Vista Österreich	1.A./2018	9,99
	84	41012	9783961410125	Go Vista Polen	5.A./2018	9,99
	84	33087	9783957330871	Go Vista Porto	1.A./2018	4,99
	84	41682	9783961416820	Go Vista Portugal	3.A./2023	5,99
	84	41683	9783961416837	GoVista Prag	8.A./2023	5,99
	84	41093	9783961410934	Go Vista Reykjavik	4.A./2017	4,99
	84	33663	9783957336637	Go Vista Rhodos	5.A./2017	4,99
	84	41387	9783961413874	Go Vista Salzburg	5.A./2019	4,99
	84	41687	9783961416875	Go Vista Sardinien	8.A./2023	5,99
	84	41376	9783961413768	Go Vista Schottland	5.A./2019	4,99
	84	33834	9783957338341	Go Vista Schweden	1.A./2017	9,99
	84	41112	9783961411122	Go Vista Sizilien	3.A./2018	4,99
	84	41096	9783961410965	Go Vista Stockholm	7.A./2017	4,99
	84	41460	9783961414604	Go Vista St. Petersburg	9.A./2020	4,99
	84	41235	9783961412358	Go Vista Südengland	7.A./2018	4,99
	84	33956	9783957339560	Go Vista Teneriffa	2.A./2017	4,99
	84	41382	9783961413829	Go Vista Tschechien	2.A./2019	4,99
	84	41014	9783961410149	Go Vista Ungarn	3.A./2018	4,99
	84	41236	9783961412365	Go Vista Venedig	6.A./2018	4,99
	84	41113	9783961411139	Go Vista Zypern	2.A./2018	4,99
				AMERIKA AUSTRALIEN NEUSEELAND		
	84	41448	9783961414482	Go Vista Australien	4.A./2020	4,99
	84	33960	9783957339607	Go Vista Florida	1.A./2018	4,99
	84	41002	9783961410026	Go Vista Kalifornien & Südwesten USA	1.A./2018	9,99
	84	33837	9783957338372	Go Vista Kuba	1.A./2017	9,99

Bestell-Hotline PROLIT: Tel. 06 41 / 943 93 28 Fax. 06 41 / 943 93 29	Bestellung von:	Kunden-/Verkehrsnr.: Bestellzeichen: Bestelldatum:

Vista Point

Menge	Verlag	Prolit-Nr.	ISBN	Titel		Preis Euro (D)
	84	41015	9783961410156	Go Vista Neuseeland	4.A./2019	9,99
	84	41680	9783961416806	Go Vista New York	9.A./2023	5,99
				AFRIKA ASIEN		
	84	41731	9783961417315	Go Vista Ägypten mit E-Book inside	• 1.A./2024	6,95
	84	41444	9783961414444	Go Vista Dubai	5.A./2019	4,99
	84	33836	9783957338365	Go Vista Thailand	1. A./2018	9,99
				Werbemittel		
	84	96604		Stoffbeutel 1000 Places (VPE 5)		

Rückgabetermine Jahrestitel 2023

Verlagsauslieferung 026 GeoCenter
Remittendenabteilung VA
c/o Zeitfracht Medien GmbH
Ferdinand-Jühlke-Straße 15
99095 Erfurt

Auslieferung Erfurt

GeoNr.	ISBN	Titel	Datum
ANWB			
47346	9789018049652	Wateralmanak deel 2 2023	**31.03.2024**
camping.info			
37994	9783982410029	Campingführer Alpen 2023	**31.12.2023**
37993	9783982410012	Campingführer Deutschland 2023	**31.12.2023**
37995	9783982410036	Campingführer Alpen & Deutschland 2023	**31.12.2023**
DCC			
17203	9783871410475	DCC-Campingführer Europa 2023	**31.03.2024**
DoldeMedien Verlag			
50170	9783948979218	Bordatlas Stellplatzführer 2023 in 2 Bänden	**31.12.2023**
50169	9783948979416	Winzeratlas 2023	**31.03.2024**
Drei Brunnen Verlag			
GeoNr.	**ISBN**	**Titel**	**Datum**
32679	9783795603588	FKK-Reiseführer Europa 2023	**31.01.2024**
32680	9783795603595	ECC Campingf.Deutschl.2023	**31.01.2024**
32681	9783795603601	ECC Campingf.Österr./Schweiz 2023	**31.01.2024**
32682	9783795603618	ECC Campingf.Spanien/Portug. 2023	**31.01.2024**
32683	9783795603625	ECC Campingf.Kroatien/Slowe. 2023	**31.01.2024**
32684	9783795603632	ECC Campingf.Italien 2023	**31.01.2024**

HDT			
17120	9783981633184	Der große Restaurant und Hotel Guide 2023	**31.05.2024**
Landvergnügen			
30295	9783982083490	2023 Landvergnügen	**30.06.2024**
Roitner Media			
20701	9783200086197	2023 Bauernleben	**31.03.2024**
20702	9783200086203	2023 Genuss Stellplatz Österreich	**31.03.2024**
TVV			
36120	9783965990371	Biker Atlas Deutschland 2023	**31.03.2024**
36121	9783965990395	Pässe Atlas 2023	**31.03.2024**
VUD			
17355	9783943551181	bewegt kursbuch Baden-Württemberg 2023	**31.12.2023**

Räthgloben 1917 Verlags GmbH
Tel. 034205 / 411330
Fax. 034205 / 417989
info@raethgloben.de

Bestellung von:

Kunden-/Verkehrsnr.:
Bestellzeichen:
Bestelldatum:

National GeoGraphic/Globen

Menge	ISBN	Titel	Ø	Kartografie	Beschreibung	EURO (D) inkl 7% MwSt
	978-3-941066-70-0	**CROSS CLASSIC**	50 cm	NG Classic	handkaschiert, Standmodell mit Gestell aus wengefarbenem Eschenholz	1250,00
	978-3-946606-24-6	**CROSS EXECUTIVE**	50 cm	NG Executive	handkaschiert, Standmodell mit Gestell aus wengefarbenem Eschenholz	1250,00
	978-3-941066-95-3	**VERTIGO CLASSIC**	37 cm	NG Classic	handkaschiert, Standmodell, verchromte Säule, Holzfuß, Gesamthöhe 120 cm	600,00
	978-3-946606-25-3	**VERTIGO EXECUTIVE**	37 cm	NG Executive	handkaschiert, Standmodell, verchromte Säule, Holzfuß, Gesamthöhe 120 cm	600,00
	978-3-941066-71-7	**FUSION 3702 CLASSIC**	37 cm	NG Classic	handkaschiert, Tischmodell, Edelstahlmeridian, Holzfuß aus Eiche	379,00
	978-3-946606-26-0	**FUSION 3701 EXECUTIVE**	37 cm	NG Executive	handkaschiert, Tischmodell, Edelstahlmeridian, Holzfuß aus Thermoesche	379,00
	978-3-941066-89-2	**FUSION 3703 CLASSIC**	37 cm	NG Classic	handkaschiert, Tischmodell, Edelstahlmeridian und -fuß	399,00
	978-3-946606-27-7	**FUSION 3703 EXECUTIVE**	37 cm	NG Executive	handkaschiert, Tischmodell, Edelstahlmeridian und -fuß	399,00
	978-3-941066-80-9	**FUSION 3001 CLASSIC**	30 cm	NG Classic	Edelstahlmeridian, Holzfuß aus Thermoesche	195,00
	978-3-941066-81-6	**FUSION 3001 EXECUTIVE**	30 cm	NG Executive	Edelstahlmeridian, Holzfuß aus Eiche	195,00
	978-3-941066-60-1	**NEON CLASSIC**	30 cm	NG Classic	Aluminium-Schrägstütze, ringförmiger Fuß aus Ahornholz	169,00
	978-3-946606-20-8	**NEON EXPLORER**	30 cm	NG Explorer	Aluminium-Schrägstütze, ringförmiger Fuß aus Ahornholz	169,00
	978-3-941066-65-6	**NEON EXECUTIVE**	30 cm	NG Executive	messingfarbene Schrägstütze, ringförmiger Fuß aus Eichenholz	169,00
	978-3-941066-76-2	**SILVER CLASSIC**	30 cm	NG Classic	silberfarbener Metallmeridian, Fuß aus Buchenholz	110,00
	978-3-946606-21-5	**SILVER EXPLORER**	30 cm	NG Explorer	silberfarbener Metallmeridian, Fuß aus Buchenholz	110,00
	978-3-941066-66-3	**GOLD EXECUTIVE**	30 cm	NG Executive	goldfarbener Metallmeridian, Fuß aus walnussfarbenem Holz	110,00
	978-3-941066-63-2	**CARBON CLASSIC**	30 cm	NG Classic	transparenter Kunststoffmeridian, metallverstärkter Kunststofffuß	63,00
	978-3-941066-68-7	**CARBON EXECUTIVE**	30 cm	NG Executive	transparenter Kunststoffmeridian, metallverstärkter Kunststofffuß	63,00
	978-3-946606-06-2	**THE HEAVENS**	30 cm	Sternbilder	Aluminium-Gestell	139,00
	978-3-941066-97-7	**RED PLANET**	30 cm	Mars	kupferfarbenes Gestell	109,00
	978-3-941066-98-4	**THE MOON**	30 cm	Mond	Aluminium-Gestell	139,00
	978-3-946606-22-2	**SIXTEEN BEGINNERS**	16 cm	NG Kids	Kunststoffgestell	15,90

atmosphere

	8007239978492	**IGLOBE LIGHT CHROME**	25 cm	weiße Meeresfläche, Kontinente in silber	hochwertiges Gestell aus Edelstahl, Beschriftung in englischer Sprache	125,00
	8007239977938	**IGLOBE SLATE**	25 cm	graue Meeresfläche, Kontinente in silber-metallic	hochwertiges Gestell aus Aluminium, Beschriftung in englischer Sprache	99,00
	978-3-946606-23-9	**Climate Globe**	25 cm	Klimazonen	Aluminium-Schrägstütze, ringförmiger Fuß aus Bambus	129,00
	978-3-934922-09-9	**Full Circle R**	30 cm	phys./pol. Doppelbild / Relief	Aluminium-Schrägstütze, ringförmiger Fuß aus Ahornholz	149,00
	978-3-934922-20-4	**Solid R**	30 cm	phys./pol. Doppelbild / Relief	transparenter Kunststoffmeridian, metallverstärkter Kunststofffuß	69,00
	978-3-934922-17-4	**R4 silver**	30 cm	phys./pol. Doppelbild / Relief	silberfarbener Metallmeridian, Fuß aus Buchenholz	110,00
	978-3-934922-19-8	**R4 gold**	30 cm	phys./pol. Doppelbild / Relief	goldfarbener Metallmeridian, Fuß aus walnussfarbenem Holz	110,00
	978-3-934922-60-0	**Full Circle 2**	30 cm	phys./pol. Doppelbild	Aluminium-Schrägstütze, ringförmiger Fuß aus Ahornholz	139,00
	978-3-934922-35-8	**B4 silver**	30 cm	phys./pol. Doppelbild	silberfarbener Metallmeridian, Fuß aus Buchenholz	99,00
	978-3-934922-36-5	**B4 gold**	30 cm	phys./pol. Doppelbild	goldfarbener Metallmeridian, Fuß aus walnussfarbenem Holz	99,00
	978-3-941066-52-6	**Solid B**	30 cm	phys./pol. Doppelbild	transparenter Kunststoffmeridian, metallverstärkter Kunststofffuß	54,90
	978-3-946606-13-0	**Family Solid 2.0**	30 cm	kindgerecht mit Symbolen	blauer Kunststoffmeridian, metallverstärkter Kunststofffuß, 5V-Stromversorgung	74,00

atmosphere

Menge	ISBN	Titel	Ø	Kartografie	Beschreibung	EURO (D) inkl 7% MwSt
	978-3-946606-12-3	**Family Silver 2.0**	30 cm	kindgerecht mit Symbolen	silberfarbener Metallmeridian, Fuß aus Buchenholz, 5V-Stromversorgung	110,00

Räthgloben

	978-3-946606-16-1	**ZFS 50 80**	50 cm	physisch monochrom, englisch	handkaschiert, Standmodell mit Gestell aus verchromtem Stahl	1500,00
	978-3-941066-56-4	**DFN 50 70**	50 cm	physisch	handkaschiert, Standmodell mit Gestell aus wengefarbenem Eschenholz	1050,00
	978-3-941066-49-6	**DFN 50 80**	50 cm	physisch	handkaschiert, Standmodell mit Gestell aus verchromtem Stahl	1500,00
	978-3-941066-88-5	**DFN 37 04**	37 cm	phys./pol. Doppelbild	handkaschiert, Standmodell, verchromte Säule, Holzfuß, Gesamthöhe 120 cm	550,00
	978-3-941066-74-8	**DFN 37 01**	37 cm	phys./pol. Doppelbild	handkaschiert, Tischmodell, Edelstahlmeridian, Holzfuß aus Thermoesche	329,00
	978-3-941066-75-5	**DFN 37 02**	37 cm	phys./pol. Doppelbild	handkaschiert, Tischmodell, Edelstahlmeridian, Holzfuß aus Eiche	329,00
	978-3-941066-84-7	**CTN 37 02**	37 cm	politisch	handkaschiert, Tischmodell, Edelstahlmeridian, Holzfuß aus Eiche	329,00
	978-3-941066-82-3	**DFN 37 03**	37 cm	phys./pol. Doppelbild	handkaschiert, Tischmodell, Edelstahlmeridian und -fuß	349,00
	978-3-941066-85-4	**CTN 37 03**	37 cm	politisch	handkaschiert, Tischmodell, Edelstahlmeridian und -fuß	349,00
	978-3-941066-86-1	**ZFB 37 01**	37 cm	physisch	handkaschiert, Tischmodell, Edelstahlmeridian, Holzfuß aus Thermoesche	329,00
	978-3-941066-92-2	**ZFG 37 03**	37 cm	physisch	handkaschiert, Tischmodell, Edelstahlmeridian und -fuß	349,00
	978-3-941066-44-1	**DFNI 30 15**	30 cm	phys./pol. Doppelbild	handkaschiert, Tischmodell, kirschbaumfarbener Holzfuß, goldfarbener Metallmeridian, interne Kabelführung	199,00
	978-3-941066-46-5	**DFNI 30 17**	30 cm	phys./pol. Doppelbild	handkaschiert, Tischmodell, buchefarbener Holzfuß, silberfarbener Metallmeridian, interne Kabelführung	199,00
	978-3-934922-39-6	**DP 50 60**	50 cm	phys./pol. Doppelbild	Holzmeridian/walnussf. Holzgestell 3-beinig	695,00
	978-3-934922-40-2	**PAL 50 60**	50 cm	poltiisch im Antikstil	Holzmeridian/walnussf. Holzgestell 3-beinig	695,00
	978-3-941066-43-4	**DP 50 65**	50 cm	phys./pol. Doppelbild	verchromter Meridian/Holzgestell 4-beinig	899,00
	978-3-941066-35-9	**PAL 50 65**	50 cm	poltiisch im Antikstil	verchromter Meridian/Holzgestell 4-beinig	899,00
	978-3-934922-61-7	**DP 50 Erika**	50 cm	phys./pol. Doppelbild	Standmodell für Schulen, Aluminiumgestell mit Rollen	699,00
	978-3-934922-33-4	**DP 40 29**	40 cm	phys./pol. Doppelbild	kirschbaumfarbener Holzfuß, verchromter Kunststoffmeridian	169,00
	978-3-941066-16-8	**FRI 30 15**	30 cm	phys./pol. Doppelbild / Relief	Tischmodell, kirschbaumfarbener Holzfuß, goldfarbener Metallmeridian, interne Kabelführung	114,90
	978-3-941066-17-5	**FRI 30 17**	30 cm	phys./pol. Doppelbild / Relief	Tischmodell, buchefarbener Holzfuß, silberfarbener Metallmeridian, interne Kabelführung	114,90
	978-3-941066-08-3	**DPI 30 15**	30 cm	phys./pol. Doppelbild	Tischmodell, kirschbaumfarbener Holzfuß, goldfarbener Metallmeridian, interne Kabelführung	99,90
	978-3-941066-09-0	**DPI 30 17**	30 cm	phys./pol. Doppelbild	Tischmodell, buchefarbener Holzfuß, silberfarbener Metallmeridian, interne Kabelführung	99,90
	978-3-934922-18-1	**DP 30 10**	30 cm	phys./pol. Doppelbild	dunkler Holzfuß, silberfarbener Metallmeridian	79,00
	978-3-934922-44-0	**PAL 30 10**	30 cm	poltiisch im Antikstil	dunkler Holzfuß, goldfarbener Metallmeridian	79,00
	978-3-941066-77-9	**HL 30 10**	30 cm	Sternenbilder	dunkler Holzfuß, silberfarbener Metallmeridian	79,00
	978-3-941066-48-9	**KI 30 10**	30 cm	kindgerechtes Karte mit Symbolen	dunkler Holzfuß, silberfarbener Metallmeridian	79,90
	978-3-946606-05-5	**AR 3010**	30 cm	poltiisch im Antikstil mit Relief	dunkler Holzfuß, goldfarbener Metallmeridian	95,00
	978-3-934922-69-3	**FR 30 10**	30 cm	phys./pol. Doppelbild / Relief	dunkler Holzfuß, silberfarbener Metallmeridian	95,00
	978-3-946606-03-1	**Parlamondo I**	30 cm	politisch	weißes Kunststoffgestell, inkl. Audiostift	99,00

Räthgloben 1917 Verlags GmbH
Tel. 034205 / 411330
Fax. 034205 / 417989
info@raethgloben.de

Bestellung von:

Kunden-/Verkehrsnr.:
Bestellzeichen:
Bestelldatum:

Räthgloben

Menge	ISBN	Titel	Ø	Kartografie	Beschreibung	EURO (D) inkl 7% MwSt
	978-3-946606-17-8	**Gaia 25**	25 cm	phys./pol. Doppelbild mit VR-App	Kunststoffgestell	44,90
	978-3-946606-15-4	**ND 25 25**	25 cm	politsch / Sternenbilder	blauer Kunststoffmeridian, heller Holzfuß	49,00
	978-3-934922-26-6	**DPA 25 62**	25 cm	phys./pol. Doppelbild	dunkelgraues Kunststoffgestell	34,90
	978-3-934922-58-7	**ZP 25 62**	25 cm	kindgerechtes Karte mit Symbolen	pinkfarbenes Kunststoffgestell	34,90
	978-3-934922-84-6	**KR 25 62**	25 cm	kindgerechtes Karte mit Symbolen	rotes Kunststoffgestell	34,90
	978-3-941066-38-0	**KS 25 25**	25 cm	kindgerechtes Karte mit Symbolen	grüner Kunststoffmeridian, heller Holzfuß	49,00

Räthgloben

Menge	ISBN	Titel	Ø	Kartografie	Beschreibung	EURO (D) inkl 7% MwSt
	978-3-946606-18-5	**CTL 16**	16 cm	politisch	schwarzes Kunststoffgestell, VE12	26,90
	978-3-946606-19-2	**SFL 16**	16 cm	kindgerechtes Karte mit Symbolen	blaues Kunststoffgestell, VE12	26,90
	978-3-946606-00-0	**GMB 16**	16 cm	politisch	blaues Kunststoffgestell, VE12	14,90
	978-3-946606-01-7	**GMG 16**	16 cm	kindgerechtes Karte mit Symbolen	grünes Kunststoffgestell, VE12	14,90
	978-3-946606-28-4	**CT11 //NEU//**	11 cm	politisch	schwarzes Kunststoffgestell, VE12	9,90
	978-3-934922-65-5	**ST 3062**	30 cm	"Stummer Globus"	Kunststoffgestell, unbeleuchtet	49,00

Notizen

Notizen

Top-Titel GeoCenter

1

2


3

5


6

7

4
11

	Titel	Verlag	GeoNr.	ISBN	€
1	Bordatlas 2024 in 2 Bänden	DoldeMedien	50166	9783948979423	36,90
2	The Watch Book - Rolex	teNeues	6161	9783961715039	85,00
3	Autokennzeichen-Buch	Unterwegs Verlag	33227	9783861123552	4,95
4	Illustrierte Weltkarte: Erlebnisposter	druckbunt Verlag	34615	9783981689136	15,90
5	DAV Planzeiger	Deutscher Alpenverein	49070	9783937530659	8,80
6	Fabian Kahl - Afrika	teNeues	6164	9783961715060	39,90
7	Sansibar Reisehandbuch	Unterwegs Verlag	33176	9783861122975	14,90
8	Harry Styles - Ikonische Outfits	teNeues	6176	9783961715237	29,90
9	ECC Camping + Caravaning-Führer Deutschland 2024	Drei Brunnen Verlag	32688	9783795603670	15,00
10	point it - Traveller's language kit	Dieter Graf Verlag	20023	9783980880275	7,90
11	Illustrierte Weltkarte: Schreibunterlage	druckbunt Verlag	34614	9783981689143	16,90
12	The Porsche 911 Book	teNeues	6894	9783961713097	24,90
13	Coolness - Die lässige Eleganz	teNeues	6088	9783961714704	60,00
14	Route des Grandes Alpes	MoTourMedia	17429	9783939997511	24,00
15	Südwärts - Roadtrip durch Südfrankreich, Spanien und Portugal	Naturzeit Reiseverlag	36641	9783944378442	24,00
16	Straßenkarte Deutschland 2024/25	GeoMap	44176	9783959650465	12,95
17	Wanderführer Nationalpark Soca & Triglav	Naturzeit Reiseverlag	36633	9783944378343	20,00
18	Foly Map Route de Grande Alpes	TVV Touristik-Verlag	36101	9783937063669	8,95
19	Wanderführer Korsika mit Kindern	Naturzeit Reiseverlag	36638	9783944378398	20,00
20	Pässe Atlas 2024	TVV Touristik-Verlag	36123	9783965990401	17,95

8

9

10

12


13


14

15


16

GeoCenter

T&M/Touristik Medienservice GmbH

Kurze Straße 40 70794 Filderstadt
Telefon 07 11/78 19 46 10 Telefax 07 11/782 43 75
E-Mail vertrieb@geocenter.de www.geocenter.de

Ihre Ansprechpartner im Außendienst

Verkaufsleitung Deutschland
Thomas Reichle
Telefon 075 46/91 77 10
Mobil 01 70/163 43 12
thomas.reichle@geocenter.de

Vertretung PLZ-Regionen
01 – 09, 38, 39, 98, 99
Gabriele Drescher, Jörg Schneider
c/o LITERArToUR GmbH
Bautzner Straße 20
04347 Leipzig
Telefon 03 41/921 66 10
Telefax 03 41/921 66 20
gabriele.drescher@geocenter.de
joerg.schneider@geocenter.de

Vertretung PLZ-Regionen 10 – 19
Martina Wagner
Liselotte-Herrmann-Straße 2
10407 Berlin
Telefon 030/421 22 45
Telefax 030/421 22 46
martina.wagner@geocenter.de

Vertretung PLZ-Regionen
20 – 25, 27, 29, 30 – 31, 37 – 38
Petra Lange
c/o Berliner Verlagsvertretungen GbR
Liselotte-Herrmann-Straße 2
10407 Berlin
Telefon 030/421 22 45
Telefax 030/421 22 46
petra.lange@geocenter.de

Gebietsverkaufsleitung Nord
und Vertretung PLZ-Regionen
26, 28, 32 – 34, 36,
48 – 49
Michael Schlensok
Stockumer Straße 7
49086 Osnabrück
Telefon 054 02/45 44
Telefax 054 02/43 25
michael.schlensok@geocenter.de

Vertretung PLZ-Regionen
35, 40 – 47, 50 – 59,
66 – 67, 76, Luxemburg
Sebastian Schlensok
Stockumer Straße 7
49086 Osnabrück
Telefon 054 02/984 14 00
Telefax 054 02/984 14 01
sebastian.schlensok@geocenter.de

Vertretung PLZ-Regionen
60 - 65, 68 - 79, 88 - 89, 97
Thomas Reichle
Hainwinkelstraße 17
88094 Oberteuringen
Telefon 075 46/91 77 10
Telefax 075 46/91 77 20
Mobil 01 70/163 43 12
thomas.reichle@geocenter.de

Vertretung PLZ-Regionen
36, 63, 80 – 87, 89, 90 – 97
Gunther Cwienczek
Tannenweg 6
89134 Blaustein-Herrlingen
Telefon 073 04/43 63 89
Telefax 073 04/43 63 89
Mobil 01 57/83 03 53 03
gunther.cwienczek@geocenter.de

Museen, Kunstbuchhandlungen
Deutschland, Österreich, Schweiz
Michael Klein
c/o Vertreterbüro Würzburg
Marianhillstraße 19
97074 Würzburg
Telefon 0931/17 405
Telefax 0931/17 410
klein@vertreterbuero-wuerzburg.de

GEO Regionalvertrieb GmbH
Heusee 19
73655 Plüderhausen
Telefon 071 81/86 02-19
Telefax 071 81/86 02-29
vertrieb@georegional.com

Key Account Management
Andreas Beermann
Telefon 07 11/78 19 46 10
andreas.beermann@geocenter.de

Thomas Reichle
Telefon 075 46/91 77 10
Mobil 01 70/163 43 12
thomas.reichle@geocenter.de

Sebastian Schlensok
Telefon 054 02/984 14 00
sebastian.schlensok@geocenter.de

Ihre Ansprechpartner im Innendienst

Bestellungen bitte an
GeoCenter
T & M/Touristik Medienservice GmbH
Kurze Straße 40
70794 Filderstadt
Telefon 07 11/78 19 46 10
Telefax 07 11/78 24 375
vertrieb@geocenter.de

Geschäftsführung Vertrieb/
Außendienst und Marketing:
Anja-Alexandra Pfister
Telefon 07 11/78 19 46 10

Geschäftsführung Auslieferung/
Innendienst und Controlling:
Dr. Klaus Höhne
Telefon 07 11/78 19 46 10

Vertriebsleitung:
Andreas Beermann
Telefon 07 11/78 19 46 10
andreas.beermann@geocenter.de

Kundenbetreuung/Marketing/Vertrieb:
Sabine Bey
Telefon 07 11/78 19 46 12
sabine.bey@geocenter.de

Eveline Hähl
Telefon 07 11/78 19 46 11
eveline.haehl@geocenter.de

Ann-Kristin Kreuch
Telefon 07 11/78 19 46 14
ann-kristin.kreuch@geocenter.de

Sabine Rottenburger
Telefon 07 11/78 19 46 10
vertrieb@geocenter.de

Auslieferung:
Zeitfracht Medien GmbH
Verlagsauslieferung
Industriestraße 23
70565 Stuttgart

Remittenden:
Genehmigte und wiederverkaufsfähige Remittenden werden zum Bezugsrabatt abzüglich Bearbeitungsgebühr gutgeschrieben. Gutschrift wird nur mit beiliegender Vertretergenehmigung erteilt. Bitte fügen Sie die Bezugsdaten, am besten Rechnungskopie, bei. Ungenehmigte Remittenden werden dem Absender unfrei zurückgegeben.

Remittenden-Anschrift:
Verlagsauslieferung 026 GeoCenter
Remittendenabteilung VA
c/o Zeitfracht Medien GmbH
Ferdinand-Jühlke-Straße 15
99095 Erfurt

Thomas Kettler Verlag
Vista Point Verlag
Bestellung und Auslieferung:
Prolit Verlagsauslieferung GmbH
Siemensstraße 16
35463 Fernwald (Annerod)
Telefon 06 41/943 93-28
Telefax 06 41/943 93-29
u.schmidt@prolit.de
m.jenne@prolit.de

Remittenden-Anschrift:
Prolit Verlagsauslieferung GmbH
Siemensstraße 16
35463 Fernwald (Annerod)

Impressum
Redaktion, Konzeption: Ann-Kristin Kreuch, Anja-Alexandra Pfister
Gestaltung: Andrea Kunkel
Druck: GO Druck Media GmbH & Co. KG, Kirchheim unter Teck

Alle Angaben ohne Gewähr. Stand: November 2023
Angegebene Euro-Preise gelten nur für Deutschland.
Alle Lieferungen erfolgen zu unseren allgemeinen Geschäftsbedingungen.