



PROGRAMM 2025

REISEFÜHRER & STRASSENKARTEN FÜR MOBILE MENSCHEN



ALPENTOURER • MOTOURBOOK • MOTOURMAPS
NAVIGATOR • ROADBOOK • TOURGUIDE



MOTORBOOKS

EUROPAS SCHÖNSTE MOTORRAD-TOUREN

MOTORBOOK ÖSTERREICH

192 Seiten • DIN A5

1. Auflage • erscheint Oktober 2025

ISBN 978-3-939997-90-0

Geo-Nr. 17434 • € 24,00



- ▶ Faszinierende Tour-Reportagen
- ▶ Übersichtliche Kartographie
- ▶ QR-Codes zu Kurviger sowie GPS-Daten zum Gratis-Download

Die Alpenrepublik **Österreich** ist ein vielfältiges Motorradland. Entgegen der landläufigen Meinung hat das Land nämlich weitaus mehr zu bieten, als nur seine majestätischen Alpengipfel. Alexander Seger ist ein ausgewiesener Kenner seiner Heimat und bringt uns diese auf bekannten wie weniger bekannten Pfaden näher.



Seine zehn Tourenvorschläge führen vom äußersten Westen bis hinüber ins Wiener Umland und lassen dabei keines der acht Flächenbundesländer aus. Neben den schönsten Alpenstraßen ist ausreichend Raum für Erkundungen auf malerischen Wirtschaftswegen – allesamt ein Genuss. Zusätzlich gibt es die zehn schönsten Zielpunkte Österreichs über 2000 Meter. Auch sie detailliert beschrieben – und mit Höhenprofilen versehen.





MOTOURBOOKS

EUROPAS SCHÖNSTE MOTORRAD-TOUREN

MOTOURBOOK
BOSNIEN UND HERZEGOWINA
MIT MONTENEGRO

164 Seiten • DIN A5

1. Auflage • erscheint Oktober 2025

ISBN 978-3-939997-93-1

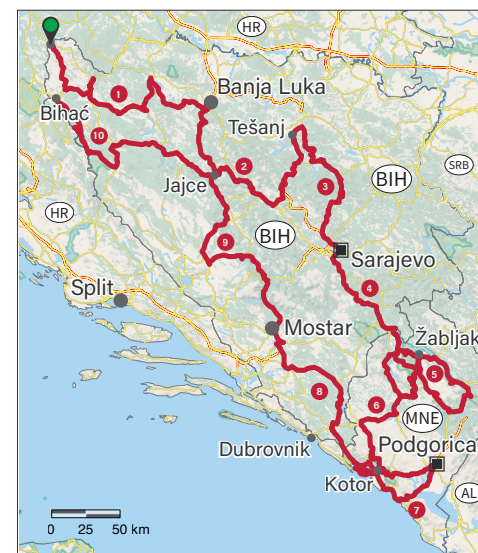
Geo-Nr. 17424 • € 24,00



- ▶ Faszinierende Tour-Reportagen
- ▶ Übersichtliche Kartographie
- ▶ QR-Codes zu Kurviger sowie GPS-Daten zum Gratis-Download

Bosnien und Herzegowina sowie der direkte Nachbar Montenegro zählen zu den schönsten Reisezielen in Südost-Europa. Naturschutzgebiete wie der einen mächtigen Fluss umgebende Una Nationalpark oder das majestätische Durmitorgebirge bieten landschaftliche Höhepunkte, ebenso wie der Tara Canyon, die tiefste Schlucht der Welt. Ob in den Bergen oder an der Adriaküste – es gibt in beiden Ländern reichlich zu entdecken.

Zu den zehn abwechslungsreichen Tourvorschlägen gesellen sich noch Insidertipps aus charmanten Städten wie Mostar und Sarajevo sowie entspannte Urlaubsziele etwa rund um die Bucht von Kotor, über die Montenegros mystischer Berg Lovćen wacht.





ROADBOOK + ROADMAP

PRAKTISCHE REISEFÜHRER FÜR MOBILE MENSCHEN

DEUTSCHE ALPENSTRASSE

132 Seiten • DIN A5

separate, folierte Routenkarte

1. Auflage • erscheint November 2025

ISBN 978-3-939997-57-3

Geo-Nr. 17433 • € 24,00



- ▶ Faszinierende Tour-Reportagen
- ▶ Übersichtliche Kartographie
- ▶ QR-Codes zu Kurviger sowie GPS-Daten zum Gratis-Download

Sie gilt als älteste Ferienstraße Deutschlands. Schon seit 1939 rollen Besucher des nördlichen Alpenrands über die **Deutsche Alpenstraße**. Sie führt uns auch heute noch zu Naturwundern und märchenhaften Königsschlössern. Doch sollte man eine Reise nicht auf ihre gut 500 Streckenkilometer verdichten. Im Umfeld der beliebten Alpenstraße gibt es weitere Attraktionen, die bei der Tourenplanung zu berücksichtigen sind. Bestseller-Autor Stephan Fennel (ROADBOOK Route des Grandes Alpes) gibt seine ganz persönlichen Favoriten preis.

Detailliert beschriebene Etappen auf 500 Tourkilometern der Deutschen Alpenstraße sowie lohnenswerte Abstecher mit ausführlichen und übersichtlichen Karten mit eingezeichneter Route plus folierter, herausnehmbarer Karte für unterwegs.



MOTORBOOKS

EUROPAS SCHÖNSTE MOTORRAD-TOUREN

MOTORBOOK FRANZÖSISCHE ALPEN

192 Seiten • DIN A5

1. Auflage • 2025

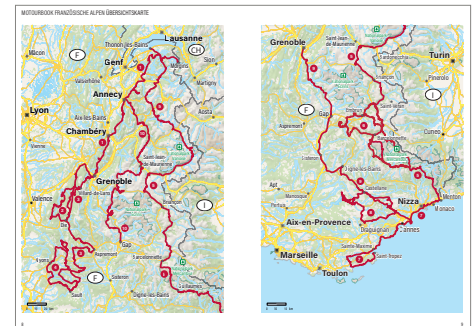
ISBN 978-3-939997-94-8

Geo-Nr. 17423 • € 24,00



- ▶ Faszinierende Tour-Reportagen
- ▶ Übersichtliche Kartographie
- ▶ QR-Codes zu Kurviger sowie GPS-Daten zum Gratis-Download

Der Alpenbogen hat in seiner über 1.200 Kilometer von Ost nach West verlaufenden Breite reichlich Höhepunkte zu bieten. Dennoch stechen die **Französischen Alpen** mit ihren Gipfeln, Pässen und Strecken noch einmal heraus. Nicht nur weisen sie die höchsten Pässe und Bergspitzen auf, sie sind auch in ihrem Abwechslungsreichtum einzigartig. Dazu trägt sicher bei, dass sie von den Ufern eines Binnenengewässers, dem Lac Léman, bis an die Mittelmeerküste, die Côte d'Azur, reichen. Es gibt schier endlose Möglichkeiten, diese Vielfalt zu entdecken. Die zehn enthaltenen Routen mit **130 Pässen und Schluchten** zählen zu den schönsten.





MOTORBOOKS

EUROPAS SCHÖNSTE MOTORRAD-TOUREN

MOTORBOOK SCHWEDEN

164 Seiten • DIN A5

1. Auflage • 2025

ISBN 978-3-939997-91-7

Geo-Nr. 17432 • € 24,00



- ▶ Faszinierende Tour-Reportagen
- ▶ Übersichtliche Kartographie
- ▶ QR-Codes zu Kurviger sowie GPS-Daten zum Gratis-Download

Schweden bildet das charmante Herz Skandinaviens. Obwohl mit durchaus unterschiedlichen Landschaften gesegnet, von denen jede für sich eine Reise wert ist, sind es doch eher die Bilder von roten Holzhäusern



an stillen Gewässern, die mit diesem Nordland in Verbindung gebracht werden. Um die Vielfalt ihrer Heimat gerade für Motorradfahrer aufzuzeigen, nimmt uns das schwedische Autorenteam mit auf eine Reise an die Schärenküste und zu Traumschlössern, auf große Inseln und auf kleine Nebenstraßen. **In den zehn enthaltenen Touren** kommen weder Attraktionen am Wegesrand, noch kulinarische oder persönliche Erlebnisse zu kurz.



MOTOURLBOOKS

EUROPAS SCHÖNSTE MOTORRAD-TOUREN

MOTOURLBOOK SCHOTTLAND

192 Seiten • DIN A5

1. Auflage • 2025

ISBN 978-3-939997-89-4

Geo-Nr. 17435 • € 24,00



- ▶ Faszinierende Tour-Reportagen
- ▶ Übersichtliche Kartographie
- ▶ QR-Codes zu Kurviger sowie GPS-Daten zum Gratis-Download

Der Norden der Britischen Inseln ist ein Motorrad-Wunderland. Märchenhafte Routen durchziehen in Schottland die Höhenzüge der Highlands oder führen auf schmalen Pfaden über die zahllosen Inseln rund um



die schottische Küste. Die berühmte **North Coast 500** verbindet auf ihrem über 800 Kilometer langen Weg schier unendliche Attraktionen: Schlösser und Burgen, Flüsse und Seen, Klippen und sogar einige Pässe. Nebelschleier über Moorlandschaften erzeugen Gänsehaut, Sonnenuntergänge an der wilden Westküste jede Menge Fernweh. Ein Land, das verzaubert – auch auf dem Motorrad. Enthalten sind zwölf detailliert beschriebene Motorradtouren zum Nachfahren für

eure Motorradreise im Norden der Britischen Inseln mit informativen Übersichtskarten und vielen Insidertipps.



MOTOURBOOKS

EUROPAS SCHÖNSTE MOTORRAD-TOUREN

REISEFÜHRER MOTOURBOOK KORSIKA

164 Seiten • DIN A5

1. Auflage • 2022

ISBN 978-3-939997-98-6

Geo-Nr. 17422 • € 20,00



- ▶ Faszinierende Tour-Reportagen
- ▶ Übersichtliche Kartographie
- ▶ QR-Codes zu Kurviger sowie GPS-Daten zum Gratis-Download

Auch wenn die Anreise etwas aufwendiger ist, so ist **Korsika**, die Insel der 10.000 Kurven, doch ein absolut lohnenswertes Reiseziel. Die französische Mittelmeerinsel besticht mit dramatischer Landschaft, anspruchsvollen Routen und ihren charmanten, wenn auch eigenwilligen Bewohnern.

Autor Christoph Berg, ein ausgewiesener Korsika-Kenner, bringt uns die Insel mit all ihren Eigenheiten intensiv näher. Seine Tourvorschläge orientieren sich neben fahrerischen Aspekten auch an markanten Naturattraktionen sowie kulturellen oder auch kulinarischen Highlights. Seine Liebe zum Land wirkt ansteckend.



MOTOURBOOKS

EUROPAS SCHÖNSTE MOTORRAD-TOUREN

REISEFÜHRER MOTOURBOOK SARDINIEN

164 Seiten • DIN A5

1. Auflage • 2022

ISBN 978-3-939997-99-3

Geo-Nr. 17417 • € 20,00



- ▶ 10 Faszinierende Tour-Reportagen
- ▶ Übersichtliche Kartographie
- ▶ QR-Codes zu Kurviger sowie GPS-Daten zum Gratis-Download

Die italienische Mittelmeerinsel **Sardinien** gilt unter Motorradfahrern als wahres Kurvenparadies. Doch nicht nur das: Auch die Qualität des Asphalts lockt jedes Jahr zahlreiche Reisende auf die Straßen zwischen den faszinierenden Küstenstreifen und dem gebirgigen Inneren der Insel.

Der Sardinien-Spezialist Christoph Berg stellt seine schönsten Routen vor und bringt uns die Trauminsel damit näher. Dabei lässt er sich nicht nur von feinsten Streckenführung leiten, sondern geht auch ausgiebig auf die Naturattraktionen, die kulturellen Eigenheiten und die kulinarischen Highlights einer Sardinien-Reise ein.



ROADBOOK + ROADMAP

PRAKTISCHE REISEFÜHRER FÜR MOBILE MENSCHEN

JADRANSKA MAGISTRALA

132 Seiten • DIN A5

2 separate, folierte Routenkarten

1. Auflage • 2023

ISBN 978-3-939997-52-8

Geo-Nr. 17430 • € 28,00



- Faszinierende Tour-Reportagen
- Übersichtliche Kartographie
- GPS-Daten zum Gratis-Download

Sie zählt schon länger zu den Traumstraßen Europas: die **Jadranska Magistrala**, die gut 1000 Kilometer lange Adria-Küstenstraße von Slowenien über Kroatien bis nach Montenegro. Ihre Geschichte begann noch in Jugoslawien, Titos Vielvölkerstaat. Heute verbindet sie drei Länder und zeigt ihren Besuchern die Vielfalt der östlichen **Adriaküste**. Snežana Šimičić und Stephan Fennel nehmen als Kenner der Route mit auf eine kurzweilige Reise.

Zum Buch gibt es zwei herausnehmbare, folierte Straßenkarten der Küstenstraße **Jadranska Magistrala** und ihren lohnenswerten Abstechern. Wetterfest, reißfest, beschreibbar – perfekt für unterwegs.



Mit 2 folierten
STRASSENKARTEN
für unterwegs

ROADBOOK + ROADMAP

PRAKTISCHE REISEFÜHRER FÜR MOBILE MENSCHEN

ROUTE DES GRANDES ALPES – DER BESTSELLER!

132 Seiten • DIN A5
 separate, folierte Routenkarte
 1. Auflage • Druck 06: 2024
 ISBN 978-3-939997-51-1
 Geo-Nr. 17429 • € 24,00



700 TOURKILOMETER
 plus zahlreiche Abstecher
 im Detail beschrieben

PRAKTISCHE HINWEISE
 zu allen RDGA-Pässen und
 GPS-Routen als Download

VIELE INSIDERTIPPS
 zu beliebten Attraktionen,
 zu Kultur und Kulinarik



**Mit folierter
 STRASSENKARTE
 für unterwegs**



- ▶ Faszinierende Tour-Reportagen mit praktischen Hinweisen
- ▶ Ausführliche und übersichtliche Kartographie mit eingezeichneter Route
- ▶ Folierte Routenkarte & GPS-Daten zum Gratis-Download

Sie zählt zu den absoluten Traumzielen in Europa: die französische Hochalpenstraße **Route des Grandes Alpes**. Doch sollte man sich bei einer Reise nicht nur auf ihre **700 Streckenkilometer** sowie die dabei zu überquerenden **17 Alpenpässe** konzentrieren.



Im Umfeld der kurz RDGA genannten Strecke gibt es viele weitere Attraktionen, die bei der Tourenplanung berücksichtigt werden sollten. Nach zahlreichen Befahrungen dieser europäischen Straße der Sehnsucht gibt der RDGA-Kenner Stephan Fennel seine Favoriten zu lohnenswerten Abstechern und zu kulturellen wie kulinarischen Highlights preis.

Zum Buch gibt es eine herausnehmbare, folierte **Straßenkarte** der Route des Grandes Alpes und ihren lohnenswerten Abstechern.





TOURGUIDE

DIE SCHÖNSTEN MOTORRAD-TOUREN

TOURGUIDE STEIERMARK

132 Seiten • DIN A5

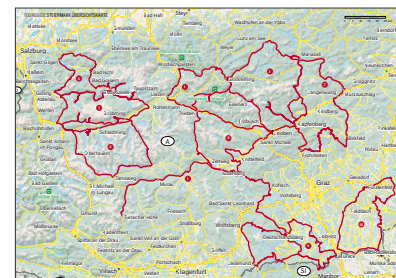
ISBN 978-3-939997-55-9

Geo-Nr. 17427 • € 18,00



- ▶ Faszinierende Tour-Reportagen
- ▶ Übersichtliche Kartographie
- ▶ QR-Codes zu Kurviger sowie GPS-Daten zum Gratis-Download

Zwischen dem Dachstein-gebirge im Norden und den Karawanken an der südlichen Grenze zu Slowenien erstreckt sich in der **Steiermark** eine vielfältige Landschaft, die mit ihrem Abwechslungsreichtum von



hochalpin bis lieblich grün punktet. Anspruchsvolle Alpenpässe sind hier genauso zu finden wie Strecken, die zum schwingenden Kurventanz laden. Eine großartige regionale Küche sowie exquisite Weine runden einen Besuch in diesem österreichischen Bundesland ab.

Enthalten sind zehn detailliert beschriebene Motorradtouren zum Nachfahren für den Wochenendausflug oder die längere Motorradreise mit informativen Übersichtskarten und vielen Insidertipps.





10 X DEUTSCHLAND
 FERIESTRASSEN
 ISBN 978-3-939997-56-6
 GEO-NR. 17431



TOURGUIDE

DIE SCHÖNSTEN MOTORRAD-TOUREN

TOURGUIDE

132 Seiten • DIN A5

ab € 15,00

- ▶ Faszinierende Tour-Reportagen
- ▶ Übersichtliche Kartographie
- ▶ Neuauflagen mit QR-Codes zu Kurviger, GPS-Daten zum Download

Seit vielen Jahren schon begeistert unsere Buchreihe **TOURGUIDE** mit Touranregungen vor allem zu deutschen Reisezielen die Motorradfahrer. Sieben Bände sind mittlerweile erschienen, darunter ganz neu einer zu 10 deutschen Themenstraßen. Jeder **TOURGUIDE** wird zum Nachdruck oder zur nächsten Auflage gründlich überarbeitet, teilweise auch manch komplett neuer Tourvorschlag spendiert.

Frank Sachau und Stephan Fennel zeichnen als Autoren und Herausgeber verantwortlich. Beide sind in der Szene bekannte und gut vernetzte **Kenner des Landes** und seiner vielfältigen Regionen. Sie beschreiben nicht nur die vielfältigen Straßenverläufe, sondern warten auch mit etlichen Geheimtipps entlang ihrer Tourvorschläge auf.

In jeder überarbeiteten Neuauflage sind **zehn Touren zum Nachfahren** enthalten, wie immer mit den zugehörigen GPS-Daten zum Download und neu der Verlinkung zu Kurviger mittels QR-Codes.



NORDDEUTSCHLAND BD 1
 ISBN 978-3-939997-41-2
 GEO-NR. 17408



NORDDEUTSCHLAND BD 2
 ISBN 978-3-939997-42-9
 GEO-NR. 17409




WESTDEUTSCHLAND
 ISBN 978-3-939997-53-5
 GEO-NR. 17425



SÜDDEUTSCHLAND
 ISBN 978-3-939997-54-2
 GEO-NR. 17426



OSTDEUTSCHLAND
 ISBN 978-3-939997-17-7
 GEO-NR. 17402



55 ALPENPÄSSE
 ISBN 978-3-939997-18-4
 GEO-NR. 17403





NAVIGATOR

TOUREN UND TIPPS FÜR ENTDECKER



NAVIGATOR NORWEGEN

164 Seiten • 17 x 24 cm

1. Auflage • 2023

ISBN 978-3-939997-97-9

Geo-Nr. 17428 • € 24,00



- ▶ Faszinierende Tour-Reportagen
- ▶ Übersichtliche Kartographie
- ▶ GPS-Daten zum Gratis-Download

Wer **Norwegen**, das faszinierende Reiseziel zwischen Oslo-Fjord und Nordkap, entdecken möchte, braucht vor allem eines: Zeit. Die zwölf in diesem Reiseführer enthaltenen Routenvorschläge der



bekannten Reisebuchautoren Snežana Šimičić und Stephan Fennel führen zu den wichtigsten Zielen des Landes, aber auch zu manch abgelegenen Highlight einer solchen Reise. Die vielfältigen Kombinationsmöglichkeiten der Routen bilden für Norwegen-Einsteiger ein solides Gerüst,

überzeugen aber auch Wiederholungstäter mit überraschenden Entdeckungen.

Die Buchreihe **NAVIGATOR** von MoTourMedia zeichnet sich durch ihre Fülle an GPS-Koordinaten zu den wichtigsten in einem Titel beschriebenen Orten und Attraktionen aus. Der Band zu Norwegen enthält Detailkarten zu jedem Kapitel, **über 400 POI mit Koordinaten** – und sämtliche Routen gibt es als GPX-Dateien natürlich auch zum **Gratis-Download**.



NAVIGATOR

TOUREN UND TIPPS FÜR ENTDECKER



NAVIGATOR IRLAND & WALES

164 Seiten • 17 x 24 cm

1. Auflage • 2022

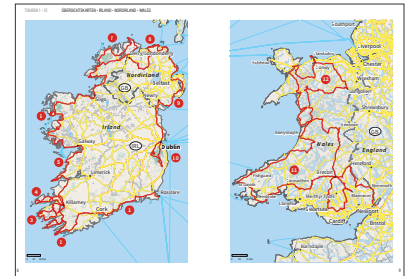
ISBN 978-3-939997-37-5

Geo-Nr. 17407 • € 20,00



- ▶ Faszinierende Tour-Reportagen
- ▶ Übersichtliche Kartographie
- ▶ GPS-Daten zum Gratis-Download

Die Grüne Insel – Irland – ist nicht erst seit dem Erfolg der Serie Game of Thrones ein Traumziel für Entdecker. Zwei grandiose Küstenstraßen warten auf mobile Reisende: der Wild Atlantic Way in der Republik Irland mit



insgesamt 2 500 Kilometern Highlight-Potential sowie die zwar kurze, aber ebenso bezaubernde Causeway Coastal Route in Nordirland. Diese sind denn auch die Hauptbestandteile der zehn Irland-Routen in diesem Buch. Und weil die Anreise nach Irland zumeist über Wales führt, sind zwei Extratouren mit zahlreichen Attraktionen dieses oft vernachlässigten Reiseziels enthalten. In den zwölf ausführlich beschriebenen Entdeckertouren zum Nachfahren sind mehr als 400 POI mit Koordinaten enthalten. Außerdem gibt es alle vorgeschlagenen Routen zum Gratis-Download.






MOTOURMAPS

LAMINIerte STRASSENKARTEN ZU BELIEBTEN REISEREGIONEN IN EUROPA

- ▶ Aktuelles Kartenmaterial
- ▶ Beidseitig laminiert zum Schutz
- ▶ Patentiertes Falzsystem
- ▶ Beschreibbar und abwaschbar
- ▶ Wetterbeständig und reißfest

ab € 11,80



ADRIAKÜSTE
SLOWENIEN • KROATIEN • MONTENEGRO
1:300 000 • € 12,80
ISBN 978-3-939997-73-3 GEO-NR. 17478




ALBANIEN
1:280 000 • € 12,80
ISBN 978-3-939997-72-6 GEO-NR. 17477



AUVERGNE-LIMOUSIN
1:300 000 • € 12,80
ISBN 978-3-939997-77-1 GEO-NR. 17492



BELGIEN LUXEMBURG
EIFEL-ARDENNEN
1:300 000
ISBN 978-3-939997-67-2 GEO-NR. 17472



BRETAGNE
1:300 000 • € 11,80
ISBN 978-3-939997-60-3 GEO-NR. 17465



ELSASS-LOTHRINGEN
1:275 000 • € 11,80
ISBN 978-3-939997-62-7 GEO-NR. 17467



BAYERN
1:400 000 • € 12,80
ISBN 978-3-939997-79-5
GEO-NR. 17494



EINFACH ZU FALTEN



BESCHREIBEN + ABWISCHEN



WETTERBESTÄNDIG



REISSFEST + LANGLEBIG

Die neuen **MoTourMaps** sind beidseitig laminierte Straßenkarten mit einem einzigartigen Falzsystem. Durch klare Trennung der einzelnen Kartenteile verschwinden Informationen nicht mehr in der Falz. Sie sind zudem beschreibbar und abwaschbar, äußerst reißfest und haltbar und für jede Witterung geeignet. Die Karten sind gut lesbar und bieten alle wesentlichen Informationen wie: aktuelles Straßennetz, Straßenummerierung, Entfernungen in Kilometern, Nationalparks, Reliefkarte und Ortsregister. **INSGESAMT 19 TITEL!**

TOURERSHOP24.DE




MOTOURMAPS

LAMINIERTE STRASSENKARTEN ZU BELIEBTE
REISEREGIONEN IN EUROPA

- ▶ Aktuelles Kartenmaterial
- ▶ Beidseitig laminiert zum Schutz
- ▶ Patentiertes Falzsystem
- ▶ Beschreibbar und abwaschbar
- ▶ Wetterbeständig und reißfest


ab € 11,80



KORSIKA
1:150 000 • € 12,80
ISBN 978-3-939997-66-5 GEO-NR. 17471



LANGUEDOC-ROUSSILLON
1:330 000 • € 12,80
ISBN 978-3-939997-74-0 GEO-NR. 17479



MONTENEGRO
1:275 000 • € 12,80
ISBN 978-3-939997-78-8 GEO-NR. 17493



NORMANDIE
1:300 000 • € 11,80
ISBN 978-3-939997-61-0 GEO-NR. 17466



PROVENCE-ALPES-CÔTE D'AZUR
FRANZÖSISCHE ALPEN SÜD
1:300 000 • € 12,80
ISBN 978-3-939997-64-1 GEO-NR. 17469




PYRENÄEN
1:300 000 • € 12,80
ISBN 978-3-939997-65-8 GEO-NR. 17470



RHÔNE-ALPES
FRANZÖSISCHE ALPEN NORD
1:300 000 • € 12,80
ISBN 978-3-939997-63-4 GEO-NR. 17468




RUMÄNIEN
1:800 000 • € 12,80
ISBN 978-3-939997-76-4 GEO-NR. 17491



SARDINIEN
1:320 000 • € 12,80
ISBN 978-3-939997-75-7 GEO-NR. 17480



SCHWEIZ
1:350 000 • € 12,80
ISBN 978-3-939997-68-9 GEO-NR. 17473



SLOWENIEN
1:300 000 • € 12,80
ISBN 978-3-939997-70-2 GEO-NR. 17475



TSCHECHIEN & SLOWAKEI
1:600 000 • € 12,80
ISBN 978-3-939997-69-6 GEO-NR. 17474



ALPENTOURER SPEZIAL

DER MOTORRAD-REISEFÜHRER IM MAGAZIN-FORMAT

ALPENTOURER SPEZIAL DEUTSCHLAND

132 Seiten • Format 21,5 x 29 cm

1. Auflage • erscheint 24. Oktober 2025

ISBN 978-3-939997-88-7

Geo-Nr. 17448 • € 10,50



ALPENTOURER

UNTERWEGS IN EUROPA • SEIT 2006

ALPENTOURER – Europas Motorrad-Tourenmagazin – ist seit 2006 im Markt. 2026 feiern wir das Jubiläum 20 Jahre ALPENTOURER mit einer besonders umfangreichen Ausgabe. Auch darin präsentieren sich unsere Reportagen und Produkttests modern, übersichtlich und gleichzeitig umfassender denn je. Zu jedem Jahrgang gehört auch eine SPEZIAL-Ausgabe, die mit ihrer ISBN-Nummer langfristig im Buchhandel erhältlich ist. alpentourer.de



SPEZIAL ÖSTERREICH
ISBN 978-3-939997-92-4
GEO-NR. 17447 • € 10,50



SPEZIAL ITALIEN
ISBN 978-3-939997-95-5
GEO-NR. 17446 • € 9,80



SPEZIAL ALPENLÄNDER
ISBN 978-3-939997-46-7
GEO-NR. 17444 • € 9,50



SPEZIAL FRANKREICH
ISBN 978-3-939997-35-1
GEO-NR. 17442 • € 9,50



SPEZIAL ITALIEN
ISBN 978-3-939997-30-6
GEO-NR. 17441 • € 8,95

Weitere Spezial-Ausgaben von ALPENTOURER sind als Printversion zwar ausverkauft, aber noch immer digital als epaper verfügbar.



ALPENTOURER.DE

ALPENTOURER.DE



VORSCHAU 2026

REISEFÜHRER & STRASSENKARTEN FÜR MOBILE MENSCHEN

MOTOURBOOK SCHWEIZ

164 Seiten • Format A5
1. Auflage • Frühjahr 2026
ISBN 978-3-939997-85-6
Geo-Nr. 17436 • € 24,00

MOTOURBOOK NORDITALIEN

164 Seiten • Format A5
1. Auflage • Frühjahr 2026
ISBN 978-3-939997-87-0
Geo-Nr. 17437 • € 24,00

MOTOURBOOK PYRENÄEN

164 Seiten • Format A5
1. Auflage • Herbst 2026
ISBN 978-3-939997-86-3
Geo-Nr. 17438 • € 24,00

TOURGUIDE KÄRNTEN & OSTTIROL

132 Seiten • Format A5,
1. Auflage • Herbst 2026
ISBN 978-3-939997-43-6
Geo-Nr. 17412 • € 18,00

TOURGUIDE RHÔNE-ALPES & AUVERGNE

132 Seiten • Format A5
1. Auflage • Herbst 2026
ISBN 978-3-939997-44-3
Geo-Nr. 17411 • € 18,00