


bikeline

Radtourenbücher
Radkarten
Radwanderkarten
E-BikeGuides
MountainBikeGuides



Gesamtkatalog 2026
mit Übersichtskarte

Hikeline

Wanderführer



VERLAGESTERBAUER

Liebe Leserinnen, liebe Leser,

entstanden ist der Verlag Esterbauer Mitte der 80er Jahre aus einer Wiener Fahrradinitiative. Voller Engagement und Idealismus strebte unser Team danach, Radfahrern hochqualitative Karten und Infomaterial für Radtouren zur Verfügung zu stellen. Das Konzept bewährte sich über die Jahrzehnte und wurde mittlerweile auf weitere Produktlinien übertragen, wie die *bikeline* E-Bike Guides, die Wanderführer der Serie *Hikeline* und die *bikeline* MountainBikeGuides. 2026 können wir uns mit einem Verlagsprogramm von rund 400 Publikationen für Reiseziele in 30 Ländern sehen lassen.



Foto: Andriashöck

Dank der Genauigkeit und der regelmäßigen Aktualisierungen der Titel präsentieren wir uns als Leader für Radtourenbücher in ganz Europa. Aufgrund unseres breit gefächerten Angebots und der Publikationen in mehreren Sprachen wie Englisch, Französisch, Italienisch und Niederländisch finden *bikeline*-Radtourenbücher europaweit Verbreitung.

Ich wünsche Ihnen spannende Entdeckungsreisen quer durch Europa!

Ihr Roland Esterbauer

Erscheinungstermine:

Wir bemühen uns, die angekündigten Termine zu realisieren. Allerdings liegt uns die Qualität unserer Produkte sehr am Herzen – dadurch kann es passieren, dass sich manchmal die Bearbeitungszeit eines Titels verlängert und somit der Erscheinungstermin verschoben wird.

Alle angegebenen Daten in diesem Katalog entsprechen dem Stand vom November 2025.

Die neuesten Informationen finden Sie im Internet unter

www.esterbauer.com

© 1988-2026 Verlag Esterbauer GmbH

Bildnachweis: Coverbilder oben: © Ruggiero Scardigno - Fotolia.com

Coverbilder unten: © flashpics - Fotolia.com

Alle Angaben ohne Gewähr, Irrtum und Änderungen vorbehalten. Nicht alle auf den Seiten 6, 51 und 63 angegebenen Merkmale sind in jedem Titel verfügbar.

Die Abkürzungen in diesem Katalog bedeuten:

ÜVZ: Übernachtungsverzeichnis

Ortspl.: Das Buch enthält Ortspläne und Stadtplanausschnitte

ISBN: Internationale-Standard-Buch-Nummer

(unter dieser Nummer können Sie den Titel in der Buchhandlung bestellen)

1:35.000: Das Buch enthält Landkarten im Maßstab 1:35.000

1:50.000: Das Buch enthält Landkarten im Maßstab 1:50.000

1:60.000: Das Buch enthält Landkarten im Maßstab 1:60.000

1:75.000: Das Buch enthält Landkarten im Maßstab 1:75.000

Alle Titel erhalten Sie in Ihrer Buchhandlung, bei diversen Online-Shops, im gut sortierten Fachhandel, in vielen Tourismusbüros und natürlich bei uns!

Ansprechpartner im Verlag:

Bestellungen:

vertrieb@esterbauer.com, Tel: +43/2983/28982-210

Redaktionsassistentz:

redaktion@esterbauer.com, Tel: +43/2983/28982-321

Anzeigenverkauf:

werbung@esterbauer.com, Tel: +43/2983/28982-211

Marketing:

marketing@esterbauer.com, Tel: +43/2983/28982-313

Wiederverkäufer wenden sich an:

Deutschland, Schweiz:

GeoCenter T&M/Touristik Medienservice GmbH

Kurze Straße 40, 70794 Filderstadt

Tel: +49/(0)711/78 19 46-10, Fax: +49/(0)711/78 24 375

E-Mail: vertrieb@geocenter.de

www.geocenter.de

Österreich:

Freytag & Berndt

Auslieferung und Produktion

Industriestraße 10, 2120 Wolkersdorf

Tel.: 01 869 90 90 - 85, Fax: 01 869 88 55

E-Mail: sales@freytagberndt.at

www.freytagberndt.at

Niederlande, Belgien, Großbritannien:

CRAENEN bvba, Cartografie & Planning Services

Mechelsesteenweg 633, B-3020 Herent

Tel.: +32/(0)16/23 90 90, Fax: +32/(0)16/23 97 11

E-Mail: sales@craenen.be

www.craenen.be

Frankreich & Kanada:

Pollen-Difpop (voraussichtlich bis Juli 2026)

60 rue Etienne Dolet, F-92240 Malakoff

Tel: +33 1 43 62 08 07

E-Mail: commande@pollen-diffusion.com

www.pollen-difpop.com



Ideal zur Tourenplanung und ein unverzichtbarer Begleiter!

Müheslose Orientierung mit perfekt auf die Bedürfnisse der RadfahrerInnen abgestimmte, exakte Landkarten informieren über Straßenbelag, Streckenlänge und Verkehrsaufkommen. Höhenprofile und GPS-Tracks ergänzen das Kartenmaterial. Das Buch enthält ein umfangreiches Übernachtungsverzeichnis, viele touristische Hintergrundinformationen und Empfehlungen. Sowohl unsere Klassiker im Querformat mit Spiralbindung als auch die kompakt-Serie im Taschenformat passen in die Lenkertasche und eignen sich für eine intensive Nutzung.



Die Radtourenbücher gibt es sowohl für: **Radfernwege** (eine oder zwei Streckenverläufe) und **Radregionen** (mehrere Tourenvorschläge in einem Buch)

Deutschland	ab S. 16	Schweiz	S. 34	Ungarn	S. 38
Österreich	ab S. 26	Tschechien	S. 35	Dänemark	S. 38
Belgien / Luxemburg	S. 29	Polen	S. 36	Donau-Radweg	S. 39
Italien	ab S. 30	Schweden	S. 36	Europa-Radweg Eiserner Vorhang	S. 39
Slowenien / Kroatien	S. 31	Spanien	S. 36	Fremdsprachige Radtourenbücher	ab S. 40
Frankreich	ab S. 32	Niederlande	S. 37		

bikeline E-Bike Guides

Seite 42



Konzipiert für E-Bike Fahrer

Radfahren mit dem E-Bike erfreut sich immer größerer Beliebtheit. Es ermöglicht auch weniger konditionstarken Radlern ein entspanntes Tourenerlebnis in hügeligen und gebirgigen Regionen. Dazu gibt es nun die bikeline E-Bike-Guides. Detaillierte Karten, zahlreiche Stadtpläne, genaue Streckenbeschreibungen und aussagekräftige Höhenprofile ermöglichen eine entspannte Radtour. Ergänzend dazu finden Sie Hinweise auf E-Bike-Ladestationen sowie Informationen zu touristischen Begebenheiten entlang der Strecke. Das Serviceverzeichnis mit

Radwerkstätten und Übernachtungsbetrieben sowie GPS-Tracks runden das Informationsangebot zusätzlich ab.

bikeline MountainBikeGuides

Seite 50



Sportlicher Spaß am Berg

Diese Guides bieten von der leichten gemütlichen Tour zum Einradeln über konditionell und fahrtechnisch anspruchsvollere Touren bis hin zu kniffligen und schweren Touren alles an – nur auf lange Trage- und Schiebestrecken verzichten wir in unserem Tourenangebot. Die MountainBikeGuides sind mit Softcover ausgestattet und enthalten neben der Tourbeschreibung und den GPS-Tracks zusätzliche Informationen zum touristischen Angebot entlang der Strecke sowie ein Übernachtungsverzeichnis für mehrtägige Aufenthalte in der Region.

Ein Kartenteil mit Perforation ermöglicht ein problemloses Heraustrennen der einzelnen Kartenseiten für die Tour.

bikeline Radwanderkarten

ab Seite 60



Handlich und robust

Diese handlichen und gleichzeitig äußerst robusten Radwanderkarten sind die idealen Begleiter für Radtouren in den reizvollen Ausflugsgebieten rund um Deutschlands schönsten Metropolen. Auch diese Kartenserie ist reißfest und abwischbar, die meist im Maßstab 1:60.000 gehaltenen Radwanderkarten verfügen ebenfalls über Informationen zu Straßenbelag, Verkehrsaufkommen, Steigungs- und Entfernungsangaben sowie touristischen Informationen.

1:60.000

bikeline Übersichtswerke

ab Seite 44



Perfekt für die Planung

Das Radreisen ist schon seit Jahrzehnten eine beliebte Art sich im Urlaub fortzubewegen. In vielen Ländern Europas gibt es dafür unzählige Radfernwege und Radregionen, die ein unbeschwertes Radeln ermöglichen. Die Vielfalt ist enorm. Damit stellt sich jedoch die Frage nach dem „Wohin“ für die nächste Radtour. Welche Route in welcher Region ist denn nun die Richtige für mich und meine Familie, welcher Radweg ist besonders gut ausgebaut, erfordert besondere Kondition oder ist bestens für Kinder geeignet? Unsere Übersichtswerke dienen dazu, einen

Durchblick durch den Radweg-Dschungel zu bekommen, und sind damit der perfekte Ratgeber, um sich eine Tour für die nächste Radreise auszusuchen.

bikeline Radkarten

ab Seite 51



Die Basis für Ihre Raderkundung

Ob Sie nun Ihr Urlaubsgebiet oder die Region direkt vor Ihrer Haustüre mit dem Fahrrad erkunden wollen, mit unseren Radkarten im Maßstab 1:75.000 bieten wir Ihnen die beste Kombination aus Übersichtlichkeit und Detailtreue. Das Haupttroutennetz aus Radfernwegen und regionalen Radwegen wird durch ein sinnvoll ausgewähltes Nebenroutennetz verdichtet. Wir informieren Sie über Straßenbelag, Verkehrsbelastung, Steigungs- und Entfernungsangaben, zudem sind unsere Karten reißfest und wetterfest.

Hikeline Wanderführer

ab Seite 62



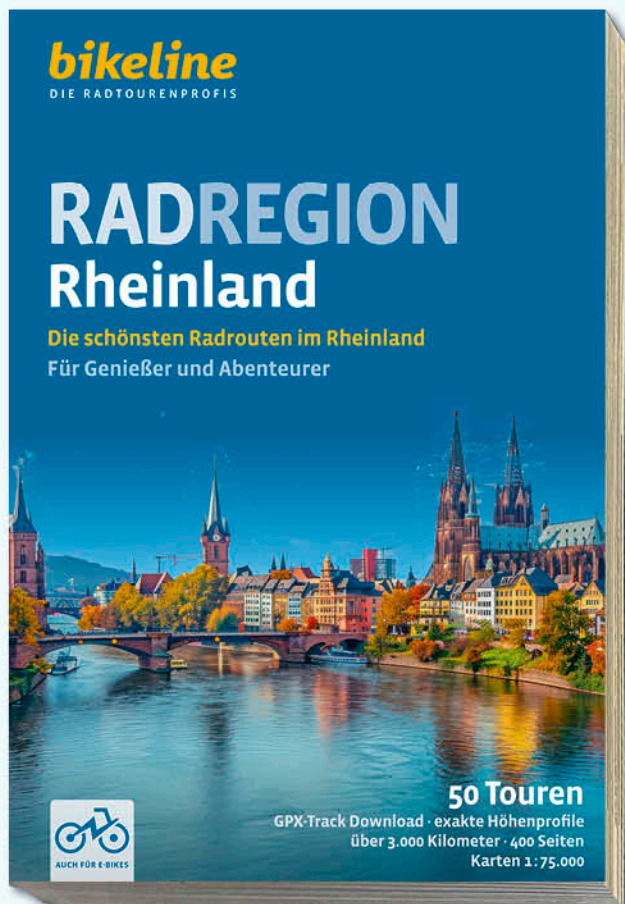
Orientierung leicht gemacht

Alle Strecken werden von uns in überschaubare Tagesetappen aufgeteilt. Durch die statistischen Angaben auf den Etappenseiten, Höhenmeter, ungefähre Gehzeit und Wegezustand, können Sie sich ein genaues Bild des vor Ihnen liegenden Abschnitts verschaffen. Das dazugehörige Höhenprofil, die Übersichtskarte sowie eine textliche Kurzcharakteristik der Etappe helfen Ihnen zusätzlich, sich auf das nächste Teilstück Ihrer Wanderung einzustimmen.

Das kompakte Taschenformat enthält klare, leicht lesbare Landkarten im optimalen Wandermaßstab und liefert prägnante Informationen zu Orten und Sehenswürdigkeiten wie auch ein umfangreiches Übernachtungsverzeichnis bei Fernwanderwegen.

bikeline RadRegion


Radeln Sie mit unserer neuen Serie mit Herz und Vergnügen



- neues Radtourenbücher-Konzept für Radregionen
- breit gefächerte Auswahl der attraktivsten Radwege der Region
- inspirierende, zuverlässige und praxisnahe Informationen
- alle wichtigen Infos auf einem Blick
- perfekt für die Vorbereitung von Tages- und Wochenendtouren
- detailgetreue Landkarten
- Höhenprofile
- exakte GPS-Tracks zum Download
- Format 15 x 22 cm
- Maßstab: 1:50.000 oder 1:75.000
- mit dem bewährten Live-Update laufend aktualisiert

Radregion Rheinland

Die schönsten Radrouten im Rheinland


1: 75.000, 50 Touren, 3.000 km, Ortspl., ÜVZ, **GPS-Tracks**
ca. 400 S., 1. Aufl. 2025, ISBN 978-3-7111-0319-2, € 20,00 
ab März 2026 Neuerscheinung



Radregion Rund um Berlin

Die schönsten Radtouren in und um Berlin

1: 50.000, 1: 75.000, 32 Touren, 1.290 km, 100 Karten, 13 Ortspl., ÜVZ,
GPS-Tracks ca. 260 S., 1. Aufl. 2025, ISBN 978-3-7111-0320-8, € 20,00 
ab April 2026 Neuerscheinung



Radregion Mecklenburgische Seen


Die 21 schönsten Radtouren

1: 50.000, Ortspl., ÜVZ, **GPS-Tracks** ca. 240 S.,
1. Aufl. 2025, ISBN 978-3-7111-0321-5, € 20,00 
ab Mai 2026 Neuerscheinung



Radregion Ostfriesland

Radwandern zwischen Oldenburg, Ems und Nordseeküste

1: 50.000, 11 Touren, Ortspl., ÜVZ, **GPS-Tracks** ca. 240 S.,
1. Aufl. 2025, ISBN 978-3-7111-0322-2, € 20,00 
ab Juni 2026 Neuerscheinung

bikeline Radtourenbücher



Ostalb-Radrunde

Auf reizvollen Wegen durch die Berge der Ostalb
1:50.000, 305 km, 28 Karten, 5 Ortspl., ÜVZ, **GPS-Tracks** Spiralbindung,
ca. 140 S., 1. Aufl. 2025, ISBN 978-3-7111-0324-6, € 18,00 ©

ab Juli 2026 Neuerscheinung



bikeline Übersichtswerke



- EuroVelo-Netz von Radfernwegen über den gesamten europäischen Kontinent
- 17 Radwege von 1.000 bis 10.000 km
- 90.000 Radkilometer durch 38 Länder
- ansprechende Gestaltung als Grundlage zur Reiseplanung
- Format 15 x 22 cm
- Maßstab: 1:1.500.000
- Höhenprofile

Eurovelo

Europa per Fahrrad entdecken
1:1.500.000, 18 Touren, 90.000 km, Klebebindung,
ca. 400 S., 1. Aufl. 2025, ISBN 978-3-7111-0323-9, € 24,00

ab März 2026 Neuerscheinung



An diesem Projekt wird noch intensiv gearbeitet.
Daher werden sich die Anzahl der Touren, Seiten-
umfang und Umschlaggestaltung noch ändern.


bikeline

Radtourenbücher

Und so entstehen unsere Bücher:

Ein Grundbaustein unseres Erfolges ist die **gründliche Recherche** vor Ort. Jeder beschriebene Meter ist auch tatsächlich von einem unserer Redakteure vor Ort abgefahren und auf seine Fahrradtauglichkeit geprüft worden. Wenn eine Radroutenbeschilderung fehlt oder sich eine offizielle Streckenführung als ungeeignet herausstellt, suchen wir eine optimale Strecke oder bieten verschiedene Varianten an. Auf dieser Basis erfolgt eine enge Zusammenarbeit mit den örtlichen Fremdenverkehrsstellen.

Auf die Bedürfnisse der Radfahrer abgestimmte, **exakte Landkarten** gewährleisten die mühelose Orientierung und informieren über Straßenbelag, Streckenlänge, Verkehrsaufkommen, Steigungen und vieles mehr. Unser ganzer Stolz sind dabei unsere digital erstellten Karten, die ein Optimum an hoher Detailtreue und klarer Lesbarkeit darstellen. In dicht verbauten Ortsgebieten, wo auch die beste Landkarte versagt, helfen Ihnen **zahlreiche Stadtpläne**, die Orientierung nicht zu verlieren. Und wenn das alles nichts hilft, führt Sie eine minutens **genaue Streckenbeschreibung** im Textteil wieder auf den richtigen Weg.



Ein wichtiges Merkmal der **bikeline**-Radtourenbücher ist das markante **Querformat**, ideal für die Lenkertasche am Fahrrad. Dazu passend ermöglicht die hinter dem Umschlag **geschützte Spiralbindung** das einfache Umklappen des Buches und garantiert eine lange Haltbarkeit.



Der tollste Reiseführer ist nutzlos, wenn er veraltet ist. Daher ist es für uns selbstverständlich, dass die **bikeline**-Radtourenbücher regelmäßig überarbeitet werden. Durchschnittlich alle 1,8 Jahre gibt's eine neue Auflage. Dabei werden die Neuauflagen nicht einfach nur nachgedruckt, sondern bei jeder Auflage werden Korrekturen und neue Informationen eingearbeitet und wenn notwendig, Streckenänderungen der Radroute neu geprüft. Zu dieser Korrekturarbeit leisten zahlreiche Leser mit ihren Zuschriften einen wichtigen Beitrag, denn auch durch ihre Informationen bleiben wir immer auf dem Laufenden. So halten Sie mit jeder neuen Auflage immer den **aktuellsten Informationsstand** in den Händen.

Zu einer gelungenen Radtour gehört mehr, als nur den Weg zu finden. Wir informieren Sie über Sehenswertes und Historisches, Interessantes oder Kurioses entlang der Strecke. Dabei dürfen natürlich auch die genauen **Informationen** wie Adressen, Telefonnummern oder Öffnungszeiten nicht fehlen.

Jeder, der schon einmal auf einer mehrtägigen Radtour war, weiß, wie mühsam die Quartiersuche manchmal sein kann. Wir lassen Sie auch dabei nicht im Stich. Alle unsere Bücher über mehrtägige Touren enthalten ein **umfangreiches Übernachtungsverzeichnis** mit Adressen, Telefonnummern und einer Einteilung in Preisgruppen. Selbstverständlich sind auch Privatzimmer, Jugendherbergen und Campingplätze verzeichnet. So fällt die Suche nach einem geeigneten Zimmer nicht schwer.



bikeline für alle Fälle
 Rundtour gesucht? EuroVelo-Route als Reiseziel? Lust Deutschland mit dem Rad quer zu fahren? Diese und weitere Tipps und Empfehlungen finden Sie auf: www.esterbauer.com/news/

Einfachste Handhabung bei maximalem Informationsgehalt

- Maßstab 1 : 50.000 oder 1 : 75.000
- Geschützte Spiralbindung
- Exakte topographische Landkarten
- Zahlreiche Orts- und Stadtpläne
- Höhenprofile
- Touristische Informationen zu Sehenswürdigkeiten
- Umfassendes Übernachtungsverzeichnis
- LIVE UPDATE
- Gründlich recherchiert und laufend aktualisiert
- Viele Hintergrundinformationen



Als Online-Angebot finden Sie auf unserer Webseite eine Sammlung aktueller Änderungen und Korrekturen zu diesem Radtourenbuch. Diese Informationen sind immer auf dem neuesten Stand und ermöglichen Ihnen in Kombination mit der bestehenden Auflage des Buches die beste Reiseplanung. Unter der Bezeichnung LiveUpdate sind alle diese Daten auf www.esterbauer.com beim jeweiligen Titel frei verfügbar.

Sind Ihnen auf Ihrer Radreise Fehler und Änderungen zur Route, zum Übernachtungsverzeichnis und den touristischen Daten aufgefallen? Über unsere Homepage können Sie diese brandneuen Infos direkt an das *bikeline*-LiveUpdate-Team übermitteln. Wir freuen uns auf Ihr Update und bedanken uns im Namen aller Radler!



Zu unseren Büchern stellen wir GPS-Tracks zur Verfügung. Über einen QR-Code, einer Liste von Links oder einen Produktcode erhalten Sie Zugang zu unseren eigenen und anderen, frei verfügbaren GPS-Tracks.



Weblinks dienen zum einfachen Aufrufen von externen Webseiten von touristischen Zielen. Statt einer langen Webadresse stellen wir einen Code, bestehend aus 6 Buchstaben und Zahlen in der Form „abc123“, zur Verfügung. Über den Weblink-Dienst unserer Homepage gelangen Sie mit diesem Code zur Ziel-Webseite. Sollte sich die Webadresse irgendwann ändern, bleibt der Weblink damit trotzdem aktuell!

Innen größer als außen!

Das *bikeline* Radtourenbuch kompakt im Quadrat. *informativ.komprimiert.praktisch*

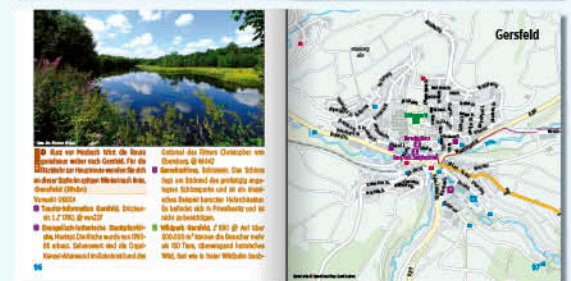
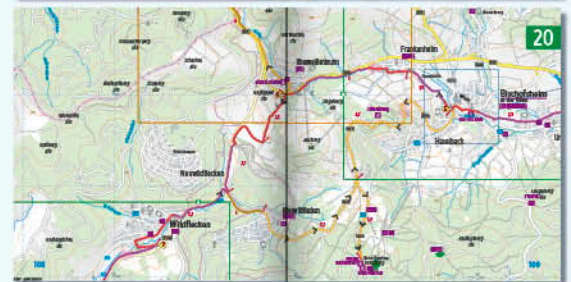
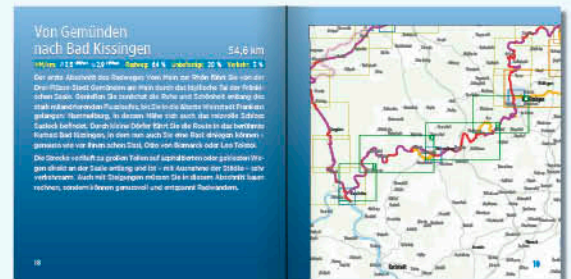


- Format 12 x 12 cm
- Fadenheftung
- GPS Track zum Download
- exakte Landkarten
- Maßstab 1 : 40.000, 1 : 50.000 oder 1 : 60.000
- Höhenprofile
- Orts- und Stadtpläne
- kompaktes Taschenformat
- gründlich recherchiert
- mit Live-Update laufend aktualisiert
- Weblinks
- Übernachtungsverzeichnis

Seit 2020 ergänzen Radtourenbücher im kompakt-Format unser Sortiment:

Das **Radtourenbuch kompakt** präsentiert sich schlank und originell im quadratischen Taschenformat, gebunden mit strapazierfähiger Fadenheftung. Aufgeklappt passt das Radtourenbuch kompakt in die Lenkertasche. Im Blickpunkt stehen exakte topografische Karten plus präzise Informationen, Orten, Übernachtung, Tipps und Varianten rund um die Radtour.

Radreiselust kompakt zum attraktiven Preis.



Alles was Sie für eine gelungene Radtour brauchen – außer einem Fahrrad natürlich!

Übersicht Radfernwege Deutschland Nord

-  Radtourenbücher
-  Radtourenbücher kompakt



Übersicht Radfernwege Deutschland Süd

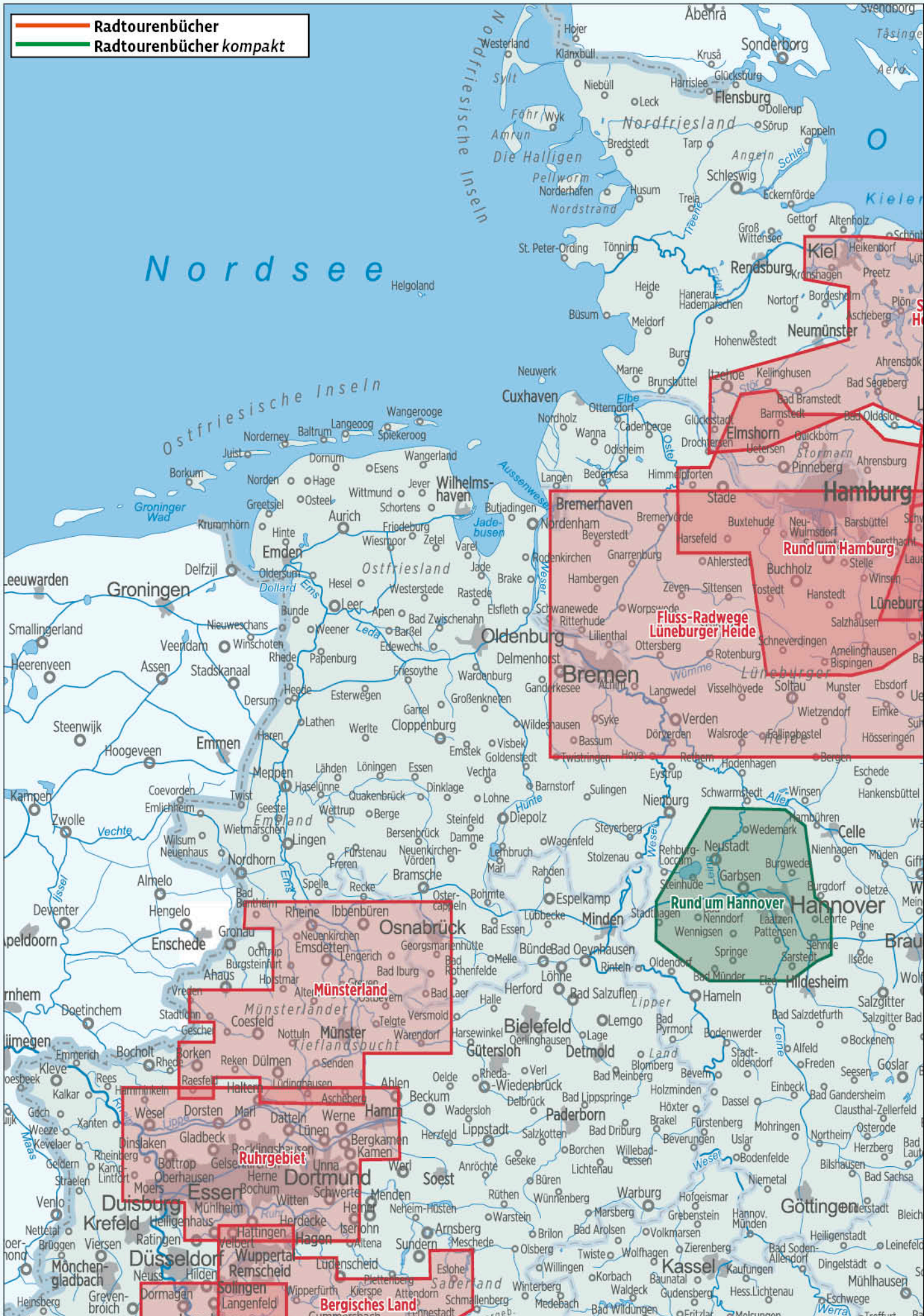


Übersicht Radfernwege Deutschland Süd

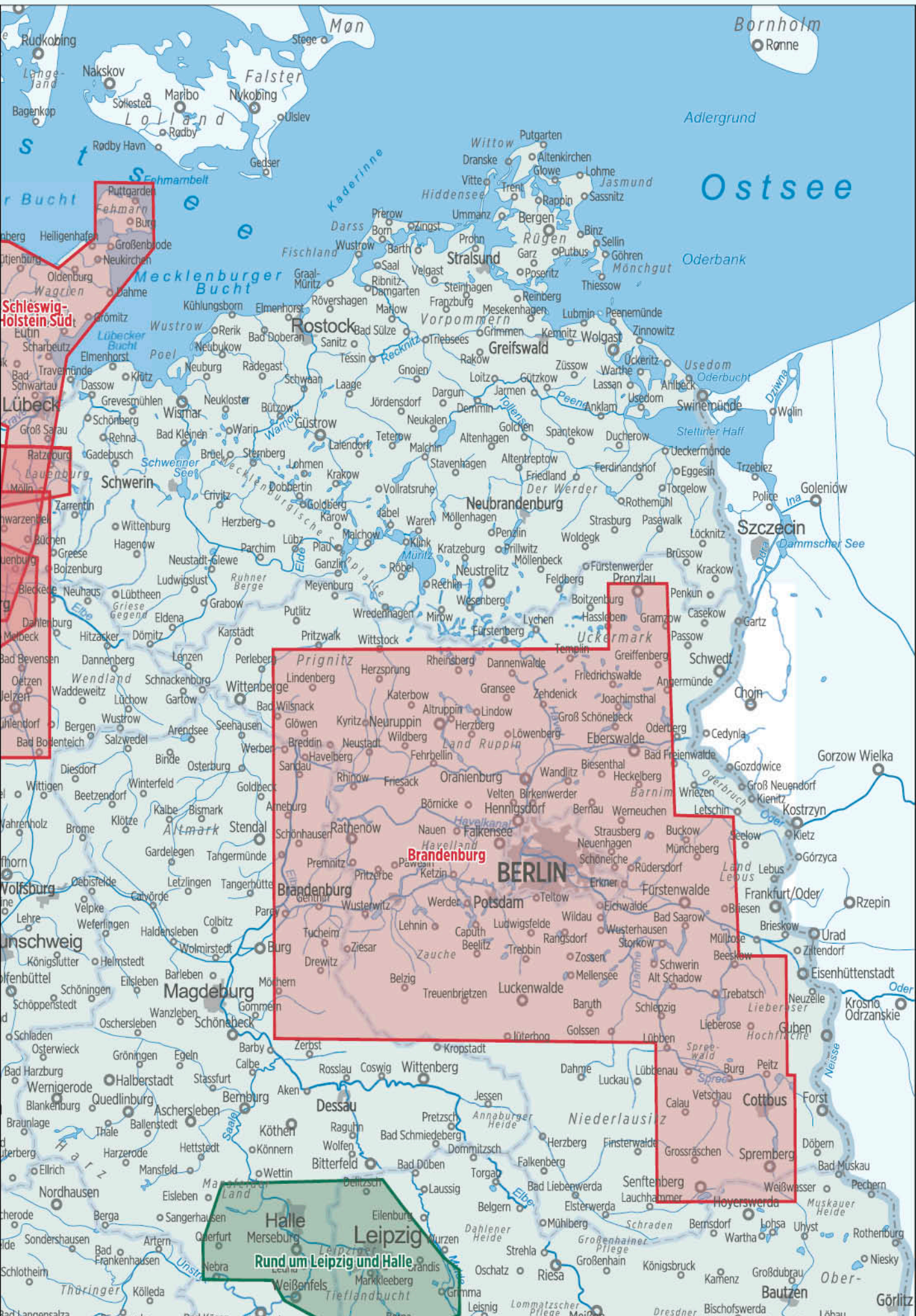


Übersicht Radregionen Deutschland Nord

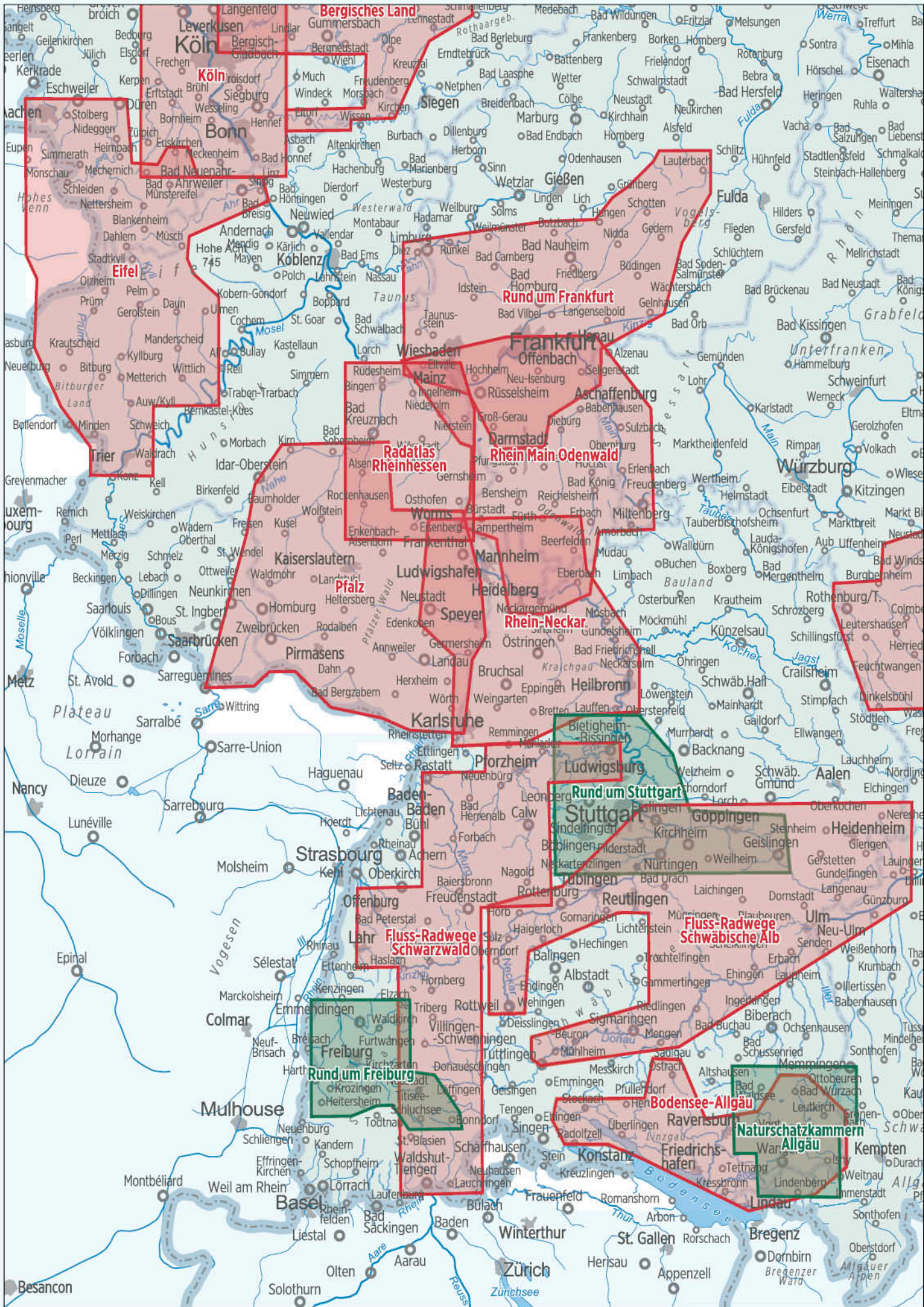
- Radtourenbücher
- Radtourenbücher kompakt



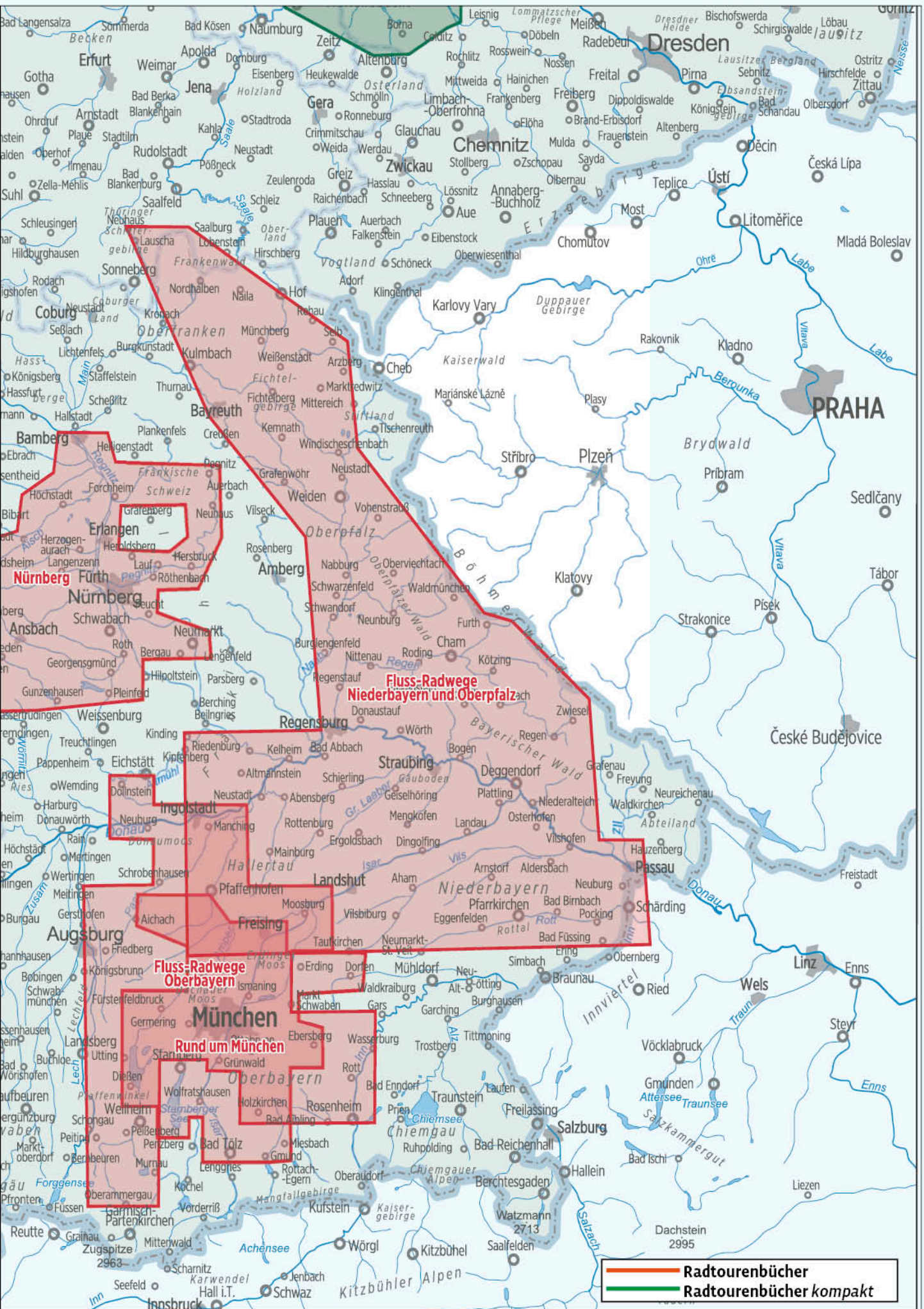
Übersicht Radregionen Deutschland Nord



Übersicht Radregionen Deutschland Süd



Übersicht Radregionen Deutschland Süd



Deutschland



100-Schlösser-Route
Herrschaftlich Radeln im Münsterland
1: 75.000, 1.081 km, 50 Karten, 19 Ortspl., ÜVZ,
wetterfest **GPS-Tracks** Spiralbindung, 120 S.,
7. Aufl. 2023, ISBN 978-3-7111-0099-3, € 14,90



3-Flüsse-Tour
Rundtour an Rhein, Ahr und Erft
1: 50.000, 313 km, 42 Karten, 16 Ortspl., ÜVZ, **wetterfest**
GPS-Tracks Spiralbindung, 120 S., 2. Aufl. 2020,
ISBN 978-3-85000-859-4, € 14,90



Aller-Radweg
Von Bremen nach Magdeburg - Mit Aller-
Elbe-Radweg
1: 50.000, 350 km, 52 Karten, 8 Ortspl., ÜVZ, **wetterfest**
GPS-Tracks Spiralbindung, 120 S., 5. Aufl. 2023,
ISBN 978-3-7111-0097-9, € 15,90



Allgäu-Radweg
Von Isny nach Füssen. Entlang der Argen,
Rottach, Wertach und dem Lech
1: 50.000, 184 km, 28 Karten, 16 Ortspl., ÜVZ,
GPS-Tracks Fadenheftung, 160 S., 2. Aufl. 2023,
ISBN 978-3-7111-0101-3, € 9,90



Radtourenbuch
kompakt



Alte Salzstraße
Von Lüneburg nach Travemünde
1: 40.000, 115 km, 35 Karten, 10 Ortspl., ÜVZ,
GPS-Tracks Fadenheftung, 128 S., 2. Aufl. 2025,
ISBN 978-3-7111-0279-9, € 12,00 **Neuaufgabe**



Radtourenbuch
kompakt



Altmarkrundkurs
Durch ursprüngliche Landschaften und
historische Hansestädte der Altmark
1: 50.000, 501 km, 65 Karten, 17 Ortspl., ÜVZ,
GPS-Tracks Fadenheftung, 228 S., 2. Aufl. 2024,
ISBN 978-3-7111-0256-0, € 11,90



Radtourenbuch
kompakt



BESTSELLER
Altmühl-Radweg
Von Rothenburg ob der Tauber nach Kelheim
an der Donau
1: 50.000, 249 km, 38 Karten, 17 Ortspl., ÜVZ,
GPS-Tracks Spiralbindung, 120 S., 23. Aufl. 2025,
ISBN 978-3-7111-0312-3, € 17,00 **Neuaufgabe**



Ammer-Amper-Radweg
Von den Bayerischen Alpen an die Isar
1: 50.000, 200 km, 29 Karten, 19 Ortspl., ÜVZ,
GPS-Tracks Klebebindung, 156 S., 1. Aufl. 2023,
ISBN 978-3-7111-0126-6, € 9,90



Radtourenbuch
kompakt



Badischer Weinradweg
Von Basel nach Laudenbach
1: 50.000, 470 km, 61 Karten, 19 Ortspl., ÜVZ, **wetterfest**
GPS-Tracks Spiralbindung, 140 S., 1. Aufl. 2020,
ISBN 978-3-85000-751-1, € 14,90




BahnRadweg Hessen
Entlang stillgelegter Bahntrassen durch
Vogelsberg und Rhön
1: 50.000, 396 km, 50 Karten, 7 Ortspl., ÜVZ, **wetterfest**
GPS-Tracks Spiralbindung, 112 S., 5. Aufl. 2022,
ISBN 978-3-7111-0035-1, € 14,90



**Bahnrassen- und Fluss-Radwege
Bergisches Land**
Panorama-Radwege, Siegtal, Ruhr-Sieg-
Radweg und Lenneroute im Sauerland
1: 50.000, 6 Touren, 545 km, 77 Karten, 27 Ortspl.,
ÜVZ, **GPS-Tracks** Spiralbindung, ca. 160 S.,
3. Aufl. 2025, ISBN 978-3-7111-0300-0, € 17,00 **ab Januar 2026** **Neuaufgabe**



**Radfernweg
Berlin-Usedom**
Von der Metropole an die Ostsee
1: 50.000, 341 km, 52 Karten, 11 Ortspl., ÜVZ, **wetterfest**
GPS-Tracks Spiralbindung, 120 S., 8. Aufl. 2021,
ISBN 978-3-85000-972-0, € 14,90



Radweg Berlin-Leipzig siehe **Elster-Radweg**



Michael Cramer
Berliner Mauer-Radweg
Eine Reise durch die Geschichte von Berlin
1: 20.000, 160 km, 53 Karten, Ortspl., ÜVZ,
GPS-Tracks Spiralbindung, 220 S., 11. Aufl. 2025,
ISBN 978-3-7111-0270-6, € 17,00 **Neuaufgabe**



Berlin-Kopenhagen
1: 75.000, 690 km, 53 Karten, 19 Ortspl., ÜVZ,
wetterfest **GPS-Tracks** Spiralbindung, 160 S.,
11. Aufl. 2023, ISBN 978-3-7111-0154-9, € 16,90



Radregion Bodensee-Allgäu
Die schönsten Radtouren zwischen Konstanz
und Kempten
1: 50.000, 20 Touren, 865 km, 100 Karten, 16 Ortspl.,
ÜVZ, **GPS-Tracks** Spiralbindung, 180 S., 3. Aufl. 2025,
ISBN 978-3-7111-0273-7, € 18,00 **Neuaufgabe**



BESTSELLER
Bodensee-Königssee-Radweg
Von Lindau ins Berchtesgadener Land
1: 50.000, 458 km, 44 Karten, 14 Ortspl., ÜVZ,
GPS-Tracks Spiralbindung, 132 S., 12. Aufl. 2024,
ISBN 978-3-7111-0233-1, € 16,90





Bodensee-Radweg
Rund um den Bodensee, Überlinger See und Untersee

1: 50.000, 265 km, 28 Karten, 16 Ortspl., ÜVZ, **GPS-Tracks** Spiralbindung, 132 S., 28. Aufl. 2025, ISBN 978-3-7111-0283-6, € 18,00

Ⓐ Ⓢ Ⓣ **Neuaufgabe**



Radregion Brandenburg
Die schönsten Radtouren im Land Brandenburg

1: 75.000, 24 Touren, 1.241 km, 86 Karten, 28 Ortspl., ÜVZ, **wetterfest GPS-Tracks** Spiralbindung, 200 S., 2. Aufl. 2021, ISBN 978-3-85000-908-9, € 14,90 Ⓢ



Tour Brandenburg
Rund um Berlin durch ganz Brandenburg

1: 75.000, 1.111 km, 94 Karten, 27 Ortspl., ÜVZ, **wetterfest GPS-Tracks** Spiralbindung, 180 S., 5. Aufl. 2021, ISBN 978-3-85000-967-6, € 14,90 Ⓢ



Deutscher Limes-Radweg
Von Bad Hönningen am Rhein nach Passau an der Donau

1: 60.000, 987 km, 79 Karten, 25 Ortspl., ÜVZ, **GPS-Tracks** Fadenheftung, 328 S., 1. Aufl. 2021, ISBN 978-3-85000-823-5, € 9,90 Ⓢ



Radtourenbuch kompakt



Donau-Bodensee-Radweg
Oberschwaben-Allgäu-Radweg

1: 50.000, 521 km, 60 Karten, 17 Ortspl., ÜVZ, **wetterfest GPS-Tracks** Spiralbindung, 120 S., 4. Aufl. 2020, ISBN 978-3-85000-874-7, € 14,90 Ⓢ



Donau-Radweg | 1
Deutsche Donau. Von Donaueschingen nach Passau

1: 50.000, 589 km, 62 Karten, 18 Ortspl., ÜVZ, **GPS-Tracks** Spiralbindung, 180 S., 27. Aufl. 2024, ISBN 978-3-7111-0228-7, € 16,90 Ⓢ



Donau-Radweg | 2
Österreichische Donau. Von Passau nach Wien

1: 50.000, 326 km, 70 Karten, 20 Ortspl., ÜVZ, **GPS-Tracks** Spiralbindung, 200 S., 38. Aufl. 2024, ISBN 978-3-7111-0259-1, € 16,90 Ⓐ



DonauTäler-Radweg
Rundtour durch 14 Nebentäler der Donau

1: 50.000, 277 km, 53 Karten, 18 Ortspl., ÜVZ, **GPS-Tracks** Fadenheftung, 184 S., 1. Aufl. 2021, ISBN 978-3-85000-925-6, € 9,90 Ⓢ



Radtourenbuch kompakt

Deutsche Fehnroute siehe **Internationale Dollard-Route**

Diemel-Radweg siehe **Eder-Radweg**

Donau-Radweg 2 bis 5 siehe **Österreich und Europa**



Dortmund-Ems-Kanal

1: 50.000, 365 km, 56 Karten, 23 Ortspl., ÜVZ, **GPS-Tracks** Fadenheftung, 240 S., 2. Aufl. 2023, ISBN 978-3-7111-0166-2, € 11,90 Ⓢ



Radtourenbuch kompakt



Eder-Radweg • Diemel-Radweg

1: 50.000, 367 km, 43 Karten, 17 Ortspl., ÜVZ, **wetterfest GPS-Tracks** Spiralbindung, 120 S., 3. Aufl. 2023, ISBN 978-3-7111-0107-5, € 15,90 Ⓢ



Egertal-Radweg • Ohře-Radweg

Vom Fichtelgebirge an die tschechische Elbe
1: 50.000, 282 km, 38 Karten, 15 Ortspl., ÜVZ, **GPS-Tracks** Fadenheftung, 172 S., 2. Aufl. 2023, ISBN 978-3-7111-0170-9, € 10,90 Ⓢ



Radtourenbuch kompakt



Bahntrassen- und Fluss-Radwege Eifel

Ahr-Radweg, Enz-Radweg, Erft-Radweg, Kalkeifel-Radweg, Kyll-Radweg, Maare-Mosel-Radweg, Prüm-Radweg, Urft-Radweg, Vennbahn-Radweg

1: 50.000, 11 Touren, 699 km, 93 Karten, 21 Ortspl., ÜVZ, **GPS-Tracks** Spiralbindung, 180 S., 4. Aufl. 2023, ISBN 978-3-7111-0180-8, € 15,90 Ⓢ



Eifel-Höhen-Route

Rundtour um den Nationalpark Eifel
1: 50.000, 232 km, 26 Karten, 16 Ortspl., ÜVZ, **GPS-Tracks** Fadenheftung, 140 S., 1. Aufl. 2020, ISBN 978-3-85000-849-5, € 8,90 Ⓢ



Radtourenbuch kompakt



Elbe-Radweg | 1
Von Prag nach Magdeburg

1: 75.000, 521 km, 38 Karten, 18 Ortspl., ÜVZ, **GPS-Tracks** Spiralbindung, 180 S., 22. Aufl. 2025, ISBN 978-3-7111-0314-7, € 18,00 Ⓢ **Neuaufgabe**



Elbe-Radweg | 2

Von Magdeburg nach Cuxhaven
1: 75.000, 489 km, 53 Karten, 16 Ortspl., ÜVZ, **GPS-Tracks** Spiralbindung, 160 S., 21. Aufl. 2024, ISBN 978-3-7111-0239-3, € 16,90 Ⓢ



Elbe-Radweg
Stromaufwärts Von Hamburg nach Bad Schandau

1: 75.000, 700 km, 53 Karten, 21 Ortspl., ÜVZ, **GPS-Tracks** Spiralbindung, 180 S., 4. Aufl. 2025, ISBN 978-3-7111-0281-2, € 17,00 Ⓢ **Neuaufgabe**



Elbe-Radweg Tschechien siehe **Tschechien**



Elster-Radweg Radweg Berlin-Leipzig
Entlang der Weißen Elster vom Elstergebirge nach Halle (Saale) und von Leipzig nach Berlin
1: 50.000, 480 km, 67 Karten, 12 Ortspl., ÜVZ,
GPS-Tracks Spiralbindung, 160 S., 3. Aufl. 2025,
ISBN 978-3-711-0299-7, € 17,90 **Neuaufgabe**



EmsRadweg
Von der Senne zur Nordsee
1: 50.000, 380 km, 47 Karten, 21 Ortspl., ÜVZ,
GPS-Tracks Spiralbindung, 120 S., 14. Aufl. 2025,
ISBN 978-3-711-0294-2, € 17,00 **Neuaufgabe**



Emsland-Route
Auf einer Rundtour durch das Emsland
1: 50.000, 300 km, 49 Karten, 19 Ortspl., ÜVZ,
GPS-Tracks Fadenheftung, 176 S., 1. Aufl. 2022,
ISBN 978-3-711-0015-3, € 9,90 **D**



Enztal-Radweg siehe Schwarzwald



Europa-Radweg Eiserner Vorhang 2 Von Riga nach Lübeck
Entlang der Ostseeküste durch Lettland, Litauen, Kaliningrad, Polen, Deutschland
1: 85.000, 1.700 km, 117 Karten, 5 Ortspl., ÜVZ,
GPS-Tracks Spiralbindung, 200 S., 4. Aufl. 2023,
ISBN 978-3-711-0119-8, € 17,90 **D** **IV** **PL** **Ⓜ**



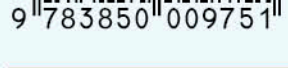
Europa-Radweg Eiserner Vorhang 3 Deutsch-Deutscher Radweg
Am „Grünen Band“ von Lübeck nach Hof
1: 85.000, 1.100 km, 69 Karten, 2 Ortspl., ÜVZ,
GPS-Tracks Spiralbindung, 212 S., 7. Aufl. 2024,
ISBN 978-3-711-0244-7, € 17,90 **D**



Europa-Radweg Eiserner Vorhang 4 Von Hof nach Szeged
Deutschland, Tschechien, Österreich, Slowakei, Ungarn, Slowenien, Kroatien, Serbien
1: 85.000, 1.760 km, 99 Karten, ÜVZ,
wetterfest GPS-Tracks Spiralbindung, 200 S.,
3. Aufl. 2022, ISBN 978-3-711-0017-7, € 16,90
A **D** **H** **Ⓜ** **Ⓜ** **Ⓜ** **Ⓜ**



Europa-Radweg R1
Von Arnheim über Berlin an die Oder.
D-Route 3
1: 75.000, 1.098 km, 69 Karten, 18 Ortspl., ÜVZ,
wetterfest GPS-Tracks Spiralbindung, 200 S.,
7. Aufl. 2021, ISBN 978-3-85000-975-1, € 14,90 **D** **Ⓜ**



Europa-Radweg Eiserner Vorhang 1 und 5 siehe Europaradweg Eiserner Vorhang




EuroVelo 3 Pilger-Route: Hamburg - Aachen
Vom Hamburger Elbstrand zum Aachener Dom
1: 75.000, 836 km, 59 Karten, 20 Ortspl., ÜVZ,
GPS-Tracks Spiralbindung, 180 S., 1. Aufl. 2024,
ISBN 978-3-711-0201-0, € 16,90 **D**



EuroVelo 3 Pilger-Route: Aachen - Paris
Durch die Wallonie, Avesnois, Thiérache und das Tal der Oise zur Île de France
1: 50.000, 556 km, 60 Karten, 11 Ortspl., ÜVZ, **wetterfest**
GPS-Tracks Spiralbindung, 120 S., 1. Aufl. 2022,
ISBN 978-3-711-0046-7, € 15,90 **B** **D** **F**



Fontane-Radweg
Von Oranienburg nach Potsdam
1: 50.000, 285 km, 37 Karten, 11 Ortspl., ÜVZ,
GPS-Tracks Fadenheftung, 144 S., 1. Aufl. 2020,
ISBN 978-3-85000-850-1, € 8,90 **D**



Radregion Rund um Frankfurt
Die schönsten Radtouren rund um Frankfurt und Umgebung
1: 50.000, 1: 75.000, 27 Touren, 1.270 km, 98 Karten,
24 Ortspl., ÜVZ, **wetterfest** GPS-Tracks Spiralbindung,
200 S., 1. Aufl. 2020, ISBN 978-3-85000-842-6, € 14,90 **D**




Fränkischer Radachter Main-Werra-Radweg Fränkische Saale
1: 50.000, 650 km, 75 Karten, 8 Ortspl., ÜVZ, **wetterfest**
GPS-Tracks Spiralbindung, 140 S., 2. Aufl. 2022,
ISBN 978-3-711-0044-3, € 14,90 **D**



Fränkischer WasserRadweg
Radrunde durch die Ferienregionen Fränkisches Seenland, Naturpark Altmühltal und Romantisches Franken
1: 50.000, 390 km, 50 Karten, 19 Ortspl., ÜVZ,
wetterfest GPS-Tracks Spiralbindung, 140 S.,
1. Aufl. 2023, ISBN 978-3-711-0072-6, € 15,90 **D**



Radregion Rund um Freiburg
1: 60.000, 19 Touren, 629 km, 65 Karten, 32 Ortspl., ÜVZ,
GPS-Tracks Fadenheftung, 284 S., 1. Aufl. 2021,
ISBN 978-3-85000-898-3, € 8,90 **D**



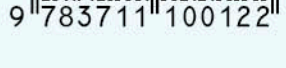
Friedensroute
Auf den Spuren des Westfälischen Friedens
1: 50.000, 165 km, 22 Karten, 12 Ortspl., ÜVZ,
GPS-Tracks Fadenheftung, 108 S., 1. Aufl. 2022,
ISBN 978-3-711-0003-0, € 8,90 **D**



Fränkische Saale siehe Fränkischer Radachter



Frosch-Radweg
Radwandern durch die Oberlausitzer Heide- und Teichlandschaft
1: 50.000, 274 km, 35 Karten, 8 Ortspl., ÜVZ,
GPS-Tracks Fadenheftung, 156 S., 1. Aufl. 2022,
ISBN 978-3-711-0012-2, € 8,90 **D**





Fulda-Radweg
Hessischer Radfernweg R1 von der Rhön an die Weser
1: 50.000, 242 km, 39 Karten, 8 Ortspl., ÜVZ, **wetterfest**
GPS-Tracks Spiralbindung, 100 S., 10. Aufl. 2022,
ISBN 978-3-7111-0088-7, € 15,90 **D**



BESTSELLER



Fünf-Flüsse-Radweg
Radvergnügen entlang von Naab, Vils, Pegnitz, Altmühl, Donau
1: 50.000, 308 km, 40 Karten, 13 Ortspl., ÜVZ,
GPS-Tracks Spiralbindung, 112 S., 12. Aufl. 2025,
ISBN 978-3-7111-0275-1, € 18,00 **D** **Neuaufgabe**



Geest-Radweg
Von der Ems zur Weser
1: 50.000, 180 km, 29 Karten, 9 Ortspl., ÜVZ,
GPS-Tracks Fadenheftung, 128 S., 1. Aufl. 2023,
ISBN 978-3-7111-0130-3, € 9,90 **D**



Gera-Radweg siehe Ilmtal-Radweg



Glan-Blies-Radweg
Barbarossa-Radweg
Mit Lautertal-Radweg
1: 50.000, 3 Touren, 254 km, 34 Karten, 13 Ortspl., ÜVZ,
GPS-Tracks Fadenheftung, 164 S., 1. Aufl. 2021,
ISBN 978-3-85000-978-2, € 9,90 **D**



Grenzgängeroute Teuto-Ems
1: 50.000, 149 km, 24 Karten, 18 Ortspl., ÜVZ,
GPS-Tracks Fadenheftung, 120 S., 1. Aufl. 2020,
ISBN 978-3-85000-894-5, € 8,90 **D**



Gurkenradweg
Auf den Spuren der Spreewälder Gurken
1: 50.000, 266 km, 30 Karten, 13 Ortspl., ÜVZ,
GPS-Tracks Fadenheftung, 140 S., 2. Aufl. 2023,
ISBN 978-3-7111-0174-7, € 9,90 **D**



Radregion Rund um Hamburg
Die schönsten Radtouren rund um die Hansestadt
1: 20.000, 1: 75.000, 25 Touren, 1.013 km, 83 Karten,
19 Ortspl., ÜVZ, **wetterfest** **GPS-Tracks** Spiralbindung,
180 S., 4. Aufl. 2020, ISBN 978-3-85000-824-2, € 14,90 **D**



Hamburg-Berlin
Von der Hansestadt in die Hauptstadt.
Mit Havelland-Radweg
1: 75.000, 387 km, 26 Karten, 13 Ortspl., ÜVZ, **wetterfest**
GPS-Tracks Spiralbindung, 100 S., 4. Aufl. 2020,
ISBN 978-3-85000-880-8, € 14,90 **D**



Radfernweg Hamburg-Bremen
Auf Entdeckungsreise von Hansestadt zu Hansestadt - Mit Ausflug nach Worpswede
1: 50.000, 151 km, 24 Karten, 4 Ortspl., ÜVZ, **wetterfest**
GPS-Tracks Spiralbindung, 92 S., 1. Aufl. 2014,
ISBN 978-3-85000-498-5, € 13,90 **D**



Radweg Hamburg-Rügen
Von der Unterelbe durch Mecklenburg und Vorpommern auf Deutschlands größte Insel
1: 75.000, 526 km, 43 Karten, 17 Ortspl., ÜVZ, **wetterfest**
GPS-Tracks Spiralbindung, 140 S., 2. Aufl. 2021,
ISBN 978-3-85000-906-5, € 14,90 **D**



Radregion Rund um Hannover
Die schönsten Radtouren in und um Hannover
1: 60.000, 19 Touren, 742 km, 78 Karten, 20 Ortspl., ÜVZ,
GPS-Tracks Fadenheftung, 228 S., 2. Aufl. 2023,
ISBN 978-3-7111-0113-6, € 9,90 **D**



Hanse-Radweg
Entlang von Rhein und IJssel durch 16 Hansestädte
1: 75.000, 455 km, 38 Karten, 20 Ortspl., ÜVZ,
wetterfest **GPS-Tracks** Spiralbindung, 132 S.,
1. Aufl. 2023, ISBN 978-3-7111-0111-2, € 15,90 **D** **D**



Hase-Ems-Tour
Zwei-Flüsse-Rundtour im Osnabrücker und Cloppenburg Land und im Emsland
1: 50.000, 330 km, 37 Karten, 11 Ortspl., ÜVZ,
GPS-Tracks Spiralbindung, 112 S., 7. Aufl. 2025,
ISBN 978-3-7111-0249-2, € 16,00 **D** **Neuaufgabe**



BESTSELLER



Havel-Radweg
Mit Havelland-Radweg. Von der Mecklenburgischen Seenplatte an die Elbe
1: 50.000, 395 km, 70 Karten, 15 Ortspl., ÜVZ,
GPS-Tracks Spiralbindung, 152 S., 9. Aufl. 2024,
ISBN 978-3-7111-0178-5, € 15,90 **D**




Heidelberg-Schwarzwald-Bodensee-Radweg
Vom Neckar zum Bodensee
1: 50.000, 303 km, 46 Karten, 20 Ortspl., ÜVZ,
GPS-Tracks Spiralbindung, 140 S., 1. Aufl. 2024,
ISBN 978-3-7111-0209-6, € 16,90 **D**



Heerweg Ochsenweg
Auf der Pilgeroute Eurovelo 3 von Fredrikshavn nach Hamburg
1: 75.000, 705 km, 76 Karten, 20 Ortspl., ÜVZ,
GPS-Tracks Spiralbindung, 180 S., 4. Aufl. 2024,
ISBN 978-3-7111-0183-9, € 15,90 **D** **D**



Heide-Radweg siehe Lüneburger Heide-Radweg



Hohe Mark RadRoute
Radeln zwischen Münsterland, Niederrhein und Ruhrgebiet
1: 50.000, 284 km, 40 Karten, 14 Ortspl., ÜVZ, **GPS-Tracks** Fadenheftung, 136 S., 1. Aufl. 2024, ISBN 978-3-711-0206-5, € 9,90 Ⓢ



Himmelscheiben-Radweg siehe **Unstrut-Radweg**



Hohenzollern Radweg
Württembergischer Tälerradweg
1: 50.000, 542 km, 57 Karten, 24 Ortspl., ÜVZ, **wetterfest** **GPS-Tracks** Spiralbindung, 160 S., 1. Aufl. 2023, ISBN 978-3-711-0116-7, € 15,90 Ⓢ



Hohehohe-Ostalb-Weg siehe **Alb-Neckar-Weg**



Holsteinische Schweiz-Radtour
Rundtour zwischen Holsteiner Seenplatte und Ostseeküste
1: 50.000, 206 km, 29 Karten, 7 Ortspl., ÜVZ, **GPS-Tracks** Fadenheftung, 112 S., 1. Aufl. 2022, ISBN 978-3-85000-997-3, € 9,90 Ⓢ



Idyllische Straße siehe **Stromberg-Murratal-Radweg**



Iller-Radweg
Zusam-Radweg
Von Oberstdorf nach Ulm und von Kaufbeuren nach Donauwörth
1: 50.000, 277 km, 44 Karten, 9 Ortspl., ÜVZ, **GPS-Tracks** Spiralbindung, 120 S., 7. Aufl. 2024, ISBN 978-3-711-0235-5, € 15,90 Ⓢ



Imenau-Radweg siehe **Flussradwege Lüneburger Heide**



Ilmtal-Radweg
Gera-Radweg
Laura-Radweg
1: 50.000, 245 km, 42 Karten, 8 Ortspl., ÜVZ, **wetterfest** **GPS-Tracks** Spiralbindung, 132 S., 2. Aufl. 2022, ISBN 978-3-711-0077-1, € 15,90 Ⓢ



Internationale Dollard Route
Deutsche Fehnroute
Grenzenlos Radwandern in Deutschland und den Niederlanden
1: 50.000, 432 km, 52 Karten, 7 Ortspl., ÜVZ, **wetterfest** **GPS-Tracks** Spiralbindung, 112 S., 2. Aufl. 2021, ISBN 978-3-85000-986-7, € 14,90 Ⓢ



Inn-Radweg 2
Von Innsbruck nach Passau
1: 50.000, 326 km, 61 Karten, 11 Ortspl., ÜVZ, **GPS-Tracks** Spiralbindung, 160 S., 14. Aufl. 2025, ISBN 978-3-711-0306-2, € 18,00 Ⓢ **Neuaufgabe**



Inn-Radweg 1 siehe **Österreich**



Isar-Radweg
Von Scharnitz zur Donau
1: 50.000, 280 km, 40 Karten, 14 Ortspl., ÜVZ, **GPS-Tracks** Spiralbindung, ca. 120 S., 12. Aufl. 2025, ISBN 978-3-711-0317-8, € 17,00 Ⓢ **ab Januar 2026 Neuaufgabe**



Kinzigtal-Radweg siehe **Schwarzwald**



Kocher-Jagst-Radweg
Pures Radvergnügen zwischen Aalen, Schwäbisch Hall, Künzelsau, Bad Friedrichshall und Crailsheim
1: 50.000, 336 km, 38 Karten, 11 Ortspl., ÜVZ, **GPS-Tracks** Spiralbindung, 112 S., 14. Aufl. 2025, ISBN 978-3-711-0263-8, € 17,00 Ⓢ



Radregion Köln
Die schönsten Touren in und um Köln, Bonn und ins Bergische Land
1: 20.000, 1: 50.000, 22 Touren, 940 km, 120 Karten, 8 Ortspl., ÜVZ, **wetterfest** **GPS-Tracks** Spiralbindung, 180 S., 5. Aufl. 2022, ISBN 978-3-711-0057-3, € 15,90 Ⓢ



Kraichgau-Hohenlohe-Radweg siehe **Alb-Neckar-Weg**



Lahn-Radweg
Von der Quelle zum Rhein
1: 50.000, 250 km, 27 Karten, 15 Ortspl., ÜVZ, **GPS-Tracks** Spiralbindung, 120 S., 16. Aufl. 2025, ISBN 978-3-711-0310-9, € 17,00 Ⓢ **Neuaufgabe**



Laura-Radweg siehe **Ilmtal-Radweg**



Lech-Radweg
Von Steeg in Tirol nach Donauwörth
1: 50.000, 260 km, 41 Karten, 15 Ortspl., ÜVZ, **GPS-Tracks** Fadenheftung, 188 S., 3. Aufl. 2024, ISBN 978-3-711-0251-5, € 12,00 Ⓢ



Leine-Heide-Radweg
Von der Leine-Quelle nach Hamburg
1: 50.000, 408 km, 62 Karten, 15 Ortspl., ÜVZ, **GPS-Tracks** Spiralbindung, 160 S., 8. Aufl. 2024, ISBN 978-3-711-0261-4, € 16,90 Ⓢ



Radregion Rund um Leipzig und Halle
Die schönsten Radtouren in und um Leipzig und Halle
1: 60.000, 17 Touren, 648 km, 53 Karten, 24 Ortspl., ÜVZ, **GPS-Tracks** Fadenheftung, 220 S., 2. Aufl. 2024, ISBN 978-3-711-0186-0, € 11,90 Ⓢ



Liebliches Taubertal
Der Klassiker - Der Sportive. Zwischen Rothenburg ob der Tauber und Wertheim
1: 50.000, 267 km, 28 Karten, 16 Ortspl., ÜVZ, **wetterfest** **GPS-Tracks** Spiralbindung, 100 S., 11. Aufl. 2022, ISBN 978-3-711-0059-7, € 15,90 Ⓢ



Loisach-Radweg Wertach-Radweg
Von den Alpen nach München und Augsburg. Mit München-Augsburg-Radweg
1: 50.000, 341 km, 53 Karten, 11 Ortspl., ÜVZ, **GPS-Tracks** Spiralbindung, 132 S., 1. Aufl. 2024, ISBN 978-3-711-0198-3, € 16,90 Ⓢ





Fluss-Radwege Lüneburger Heide
Ilmenau, Luhe, Seeve, Wümme
1: 50.000, 520 km, 61 Karten, 15 Ortspl., ÜVZ, **wetterfest**
GPS-Tracks Spiralbindung, 160 S., 1. Aufl. 2019,
ISBN 978-3-85000-752-8, € 14,90 (D)



Luhe-Radweg siehe **Flussradwege Lüneburger Heide**



Lüneburger Heide-Radweg
1: 75.000, 916 km, 68 Karten, 12 Ortspl., ÜVZ, **wetterfest**
GPS-Tracks Spiralbindung, 160 S., 7. Aufl. 2021,
ISBN 978-3-85000-940-9, € 14,90 (D)



Vom Main zur Rhön
Entlang von Fränkischer Saale, Streu und Sinn
– Mit Rhönexpress-Radweg
1: 50.000, 265 km, 34 Karten, 14 Ortspl., ÜVZ,
GPS-Tracks Fadenheftung, 152 S., 1. Aufl. 2020,
ISBN 978-3-85000-826-6, € 8,90 (D)



Bestseller
MainRadweg
Von Bayreuth nach Mainz
1: 75.000, 546 km, 47 Karten, 29 Ortspl., ÜVZ,
GPS-Tracks Spiralbindung, 180 S., 23. Aufl. 2024,
ISBN 978-3-7111-0240-9, € 16,90 (D)



Main-Werra-Radweg siehe **Fränkischer Radachter**




Mecklenburgischer Seen-Radweg
Von Lüneburg nach Usedom
1: 75.000, 647 km, 40 Karten, 13 Ortspl., ÜVZ,
wetterfest **GPS-Tracks** Spiralbindung, 120 S.,
4. Aufl. 2020, ISBN 978-3-85000-860-0, € 14,90 (D)



Radroute der Megalithkultur
Von Osnabrück nach Oldenburg
1: 50.000, 400 km, 57 Karten, 20 Ortspl., ÜVZ,
GPS-Tracks Fadenheftung, 236 S., 1. Aufl. 2023,
ISBN 978-3-7111-0112-9, € 9,90 (D)



Mittellandroute
Von Aachen nach Zittau – Einmal quer durch
Deutschland
1: 75.000, 1.044 km, 55 Karten, 19 Ortspl., ÜVZ,
wetterfest **GPS-Tracks** Spiralbindung, 180 S.,
2. Aufl. 2023, ISBN 978-3-7111-0092-4, € 15,90 (D)



Moldau-Radweg
Von Bayerisch Eisenstein über die Moldau-
Stauseen in die „Goldene Stadt“ Prag und
weiter zur Elbe
1: 50.000, 480 km, 65 Karten, 6 Ortspl., ÜVZ, **wetterfest**
GPS-Tracks Spiralbindung, 140 S., 5. Aufl. 2023,
ISBN 978-3-7111-0115-0, € 16,90 (A) (D) (D)



Mönchsweg
Radwandern durch Niedersachsen und
Schleswig-Holstein – Von Bremen nach
Fehmarn
1: 50.000, 532 km, 54 Karten, 18 Ortspl., ÜVZ,
wetterfest **GPS-Tracks** Spiralbindung, 140 S.,
2. Aufl. 2018, ISBN 978-3-85000-497-8, € 14,90 (D)



Bestseller
Mosel-Radweg
Von Metz an den Rhein
1: 50.000, 306 km, 64 Karten, 11 Ortspl., ÜVZ,
GPS-Tracks Spiralbindung, 160 S., 21. Aufl. 2024,
ISBN 978-3-7111-0231-7, € 16,90 (D) (D) (D)



Mozart-Radweg
Zwischen Salzburger Land, Berchtesgadener
Land und Chiemgau
1: 50.000, 436 km, 62 Karten, 9 Ortspl., ÜVZ, **wetterfest**
GPS-Tracks Spiralbindung, 160 S., 6. Aufl. 2022,
ISBN 978-3-7111-0066-5, € 15,90 (A) (D)



Mulde-Radweg
Vom Erzgebirge nach Dessau
1: 50.000, 390 km, 49 Karten, 14 Ortspl., ÜVZ,
wetterfest **GPS-Tracks** Spiralbindung, 140 S.,
6. Aufl. 2022, ISBN 978-3-7111-0008-5, € 15,90 (D)



Radregion Rund um München
Die schönsten Radtouren in und um München
1: 20.000, 1: 50.000, 33 Touren, 951 km, 103 Karten,
12 Ortspl., ÜVZ, **wetterfest** **GPS-Tracks** Spiralbindung,
200 S., 7. Aufl. 2022, ISBN 978-3-7111-0060-3, € 15,90
(D)



München-Regensburg-Prag
1: 50.000, 474 km, 57 Karten, 11 Ortspl., ÜVZ, **wetterfest**
GPS-Tracks Spiralbindung, 140 S., 2. Aufl. 2021,
ISBN 978-3-85000-905-8, € 14,90 (D) (D)



Bestseller
München-Venedig
Von München quer durch die Alpen nach Venedig
• Mit Dolomiten-Radweg
1: 75.000, 570 km, 70 Karten, 15 Ortspl., ÜVZ,
GPS-Tracks Spiralbindung, 180 S., 5. Aufl. 2024,
ISBN 978-3-7111-0236-2, € 17,90 (A) (D) (D)



Radregion Münsterland
Die schönsten Radtouren im Münsterland
1: 75.000, 18 Touren, 1.040 km, 75 Karten, 24 Ortspl.,
ÜVZ, **wetterfest** **GPS-Tracks** Spiralbindung, 160 S.,
7. Aufl. 2021, ISBN 978-3-85000-886-0, € 14,90 (D)



Müriz-Radweg siehe **Mecklenburgische Seen**



Nahe-Radweg
 Von der Quelle zum Rhein. Mit 6 Ausflügen ins Naheland
 1: 50.000, 422 km, 47 Karten, 9 Ortspl., ÜVZ, **wetterfest**
GPS-Tracks Spiralbindung, 120 S., 6. Aufl. 2021,
 ISBN 978-3-85000-909-6, € 14,90



Nahe-Hunsrück-Mosel-Radweg
 Von der Nahe in Bingen an die Mosel in Trier
 1: 50.000, 197 km, 22 Karten, 18 Ortspl., ÜVZ,
GPS-Tracks Fadenheftung, 128 S., 1. Aufl. 2020,
 ISBN 978-3-85000-851-8, € 8,90



Radtourenbuch kompakt



Natureschutzkammern Allgäu
 13 Radtouren im Württembergischen Allgäu
 1: 50.000, 13 Touren, 592 km, 75 Karten, 25 Ortspl.,
 ÜVZ, **GPS-Tracks** Fadenheftung, 240 S., 1. Aufl. 2022,
 ISBN 978-3-85000-980-5, € 9,90



Radtourenbuch kompakt



Neckartal-Radweg
 Von der Quelle nach Mannheim
 1: 50.000, 368 km, 38 Karten, 19 Ortspl., ÜVZ,
GPS-Tracks Spiralbindung, 160 S., 21. Aufl. 2023,
 ISBN 978-3-7111-0177-8, € 15,90



Nagoldtalradweg siehe Schwarzwald



Fluss-Radwege Niederbayern und Oberpfalz
 Vils, Rott, Abens, Laber, Schambachtal, Regental, Naab, Haidenaab, Schwarzach, Pfreimd, Fichtelnaab, Waldnaab, Chamb
 1: 75.000, 14 Touren, 1.037 km, 74 Karten, 18 Ortspl.,
 ÜVZ, **GPS-Tracks** Spiralbindung, 180 S., 3. Aufl. 2023,
 ISBN 978-3-7111-0172-3, € 15,90



NiederRheinroute
 Das Radfahrerland zwischen Rhein und den Niederlanden
 1: 60.000, 7 Touren, 1.573 km, 112 Karten, 24 Ortspl.,
 ÜVZ, **GPS-Tracks** Fadenheftung, 324 S., 1. Aufl. 2021,
 ISBN 978-3-85000-932-4, € 9,90



Radtourenbuch kompakt



Nord-Ostsee-Kanal-Route
 Von Brunsbüttel nach Kiel
 1: 50.000, 314 km, 30 Karten, 8 Ortspl., ÜVZ, **wetterfest**
GPS-Tracks Spiralbindung, 100 S., 5. Aufl. 2021,
 ISBN 978-3-85000-988-1, € 14,90



Nordseeküsten-Radweg 2
 Niedersachsen. Von der Ems nach Hamburg
 1: 50.000, 568 km, 68 Karten, 13 Ortspl., ÜVZ,
GPS-Tracks Spiralbindung, 160 S., 10. Aufl. 2025,
 ISBN 978-3-7111-0282-9, € 17,00



Nordseeküsten-Radweg 1 siehe Niederlande



Nordseeküsten-Radweg 3
 Schleswig-Holstein. Von Hamburg zur dänischen Grenze. Mit den Inseln Pellworm, Amrum, Föhr und Sylt
 1: 50.000, 368 km, 63 Karten, 12 Ortspl., ÜVZ,
GPS-Tracks Spiralbindung, 120 S., 11. Aufl. 2025,
 ISBN 978-3-7111-0288-1, € 18,00 **Neuaufgabe**



Nordseeküsten-Radweg 4 siehe Dänemark



Radregion Nürnberg
 Fränkische Schweiz, Frankenalb, Fränkisches Seenland, Oberpfalz, Romantisches Franken, Aischgrund
 1: 75.000, 19 Touren, 1.150 km, 75 Karten, 22 Ortspl.,
 ÜVZ, **GPS-Tracks** Spiralbindung, 200 S., 4. Aufl. 2025,
 ISBN 978-3-7111-0182-2, € 18,00



Fluss-Radwege Oberbayern
 Ammer-Amper-Radweg, Amper-Altmühl-Radweg, Ilmtaltour, Paartaltour, Mangfall-Radweg und Panoramaweg Isar-Inn
 1: 50.000, 6 Touren, 616 km, 79 Karten, 18 Ortspl.,
 ÜVZ, **wetterfest** **GPS-Tracks** Spiralbindung, 160 S.,
 3. Aufl. 2021, ISBN 978-3-85000-983-6, € 14,90



Ochsenweg siehe Heerweg



Radrunde Oberfranken
 1: 75.000, 550 km, 35 Karten, 16 Ortspl., ÜVZ,
GPS-Tracks Spiralbindung, 152 S., 3. Aufl. 2023,
 ISBN 978-3-7111-0156-3, € 15,90



Oberschwaben-Allgäu-Radweg siehe Donau-Bodensee-Radweg



Oder-Neiße-Radweg
 Von der Neiße-Quelle zur Ostsee
 1: 75.000, 640 km, 56 Karten, 14 Ortspl., ÜVZ,
GPS-Tracks Spiralbindung, 160 S., 15. Aufl. 2023,
 ISBN 978-3-7111-0137-2, € 15,90



Oder-Spree-Tour
 Radrunde im Seenland zwischen Berlin und Eisenhüttenstadt
 1: 50.000, 240 km, 30 Karten, 8 Ortspl., ÜVZ,
GPS-Tracks Fadenheftung, 112 S., 1. Aufl. 2022,
 ISBN 978-3-7111-0048-1, € 9,90



Odenwald-Madonnen-Radweg
 Zwischen Taubertal, Neckar und Rhein
 1: 50.000, 175 km, 25 Karten, 10 Ortspl., ÜVZ,
GPS-Tracks Fadenheftung, 128 S., 1. Aufl. 2022,
 ISBN 978-3-7111-0047-4, € 9,90



Ohre-Radweg siehe Egertal-Radweg



Ostalb-Adrunde
 Auf reizvollen Wegen durch die Berge der Ostalb
 1: 50.000, 305 km, 28 Karten, 5 Ortspl.,
 ÜVZ, **GPS-Tracks** Spiralbindung, ca. 140 S.,
 1. Aufl. 2025, ISBN 978-3-7111-0324-6, € 18,00
ab Juli 2026 Neuerscheinung





Ostseeküsten-Radweg 1
Schleswig-Holstein. Von Flensburg nach Lübeck
1: 50.000, 453 km, 49 Karten, 14 Ortspl., ÜVZ,
GPS=Tracks Spiralbindung, 120 S., 11. Aufl. 2024,
ISBN 978-3-7111-0187-7, € 16,90 **D**



Ostseeküsten-Radweg 2
Mecklenburg-Vorpommern • Von Lübeck nach Ahlbeck/Usedom
Mit Rügen-Rundweg
1: 50.000, 698 km, 73 Karten, 9 Ortspl., ÜVZ,
GPS=Tracks Spiralbindung, 160 S., 18. Aufl. 2024,
ISBN 978-3-7111-0227-0, € 16,90 **D**



Ostseeküsten-Radweg 3
Teil 3: Polen: Von Ahlbeck/Usedom nach Danzig
1: 75.000, 465 km, 37 Karten, 12 Ortspl., ÜVZ, **wetterfest**
GPS=Tracks Spiralbindung, 112 S., 6. Aufl. 2023,
ISBN 978-3-7111-0143-3, € 16,90 **D** **RE**



Paderborner Land Route
Rundtour durch den Kreis Paderborn
1: 50.000, 249 km, 33 Karten, 12 Ortspl., ÜVZ,
GPS=Tracks Fadenheftung, 168 S., 2. Aufl. 2024,
ISBN 978-3-7111-0258-4, € 9,90 **D**



Radtourenbuch
kompakt



Gabriele Fülbier, Sieglinde Reiß
Radregion Pfalz
Mit Deutscher Weinstraße
1: 75.000, 12 Touren, 964 km, 84 Karten, 21 Ortspl.,
ÜVZ, **wetterfest** **GPS=Tracks** Spiralbindung, 180 S.,
3. Aufl. 2022, ISBN 978-3-7111-0036-8, € 15,90 **D**



Radrunde Allgäu
Die Runde in die schönsten Ecken – Mit
Allgäu-Radweg und Iller-Radweg
1: 50.000, 3 Touren, 628 km, 63 Karten, 11 Ortspl.,
ÜVZ, **GPS=Tracks** Spiralbindung, 160 S., 6. Aufl. 2025,
ISBN 978-3-7111-0269-0, € 18,00 **D** **Neuaufgabe**



Radweg Deutsche Einheit
Von Bonn nach Berlin
1: 75.000, 1100 km, 70 Karten, 20 Ortspl., ÜVZ,
wetterfest **GPS=Tracks** Spiralbindung, 200 S.,
1. Aufl. 2018, ISBN 978-3-85000-739-9, € 15,90 **D**



Rennsteig siehe **Rhön-Radweg**



Remstal-Radweg
Entlang der Rems von Aalen über Remseck
nach Weinstadt. Mit 6 Touren in die
Seitentäler und auf die Höhen
1: 50.000, 283 km, 29 Karten, 26 Ortspl., ÜVZ,
GPS=Tracks Fadenheftung, 188 S., 1. Aufl. 2021,
ISBN 978-3-85000-933-1, € 8,90 **D**



Radtourenbuch
kompakt



Radregion Rhein Main Odenwald
Unterwegs zwischen Rhein, Main und im
sagenhaften Odenwald
1: 75.000, 20 Touren, 1200 km, 105 Karten, 26 Ortspl.,
ÜVZ, **wetterfest** **GPS=Tracks** Spiralbindung, 200 S.,
1. Aufl. 2020, ISBN 978-3-85000-841-9, € 14,90 **D**



Rhein-Radweg 1
Von Andermatt nach Basel
1: 50.000, 429 km, 55 Karten, 14 Ortspl., ÜVZ,
GPS=Tracks Spiralbindung, 140 S., 13. Aufl. 2025,
ISBN 978-3-7111-0307-9, € 18,00 **D** **Neuaufgabe**



Rhein-Radweg 2
Von Basel nach Mainz
1: 75.000, 381 km, 80 Karten, 12 Ortspl., ÜVZ,
GPS=Tracks Spiralbindung, 180 S., 17. Aufl. 2023,
ISBN 978-3-7111-0188-4, € 15,90 **D** **D** **F**



Rhein-Radweg 3
Mittelheintal - Von Mainz nach Duisburg
1: 75.000, 304 km, 55 Karten, 20 Ortspl., ÜVZ,
GPS=Tracks Spiralbindung, 152 S., 19. Aufl. 2025,
ISBN 978-3-7111-0293-5, € 18,00 **D** **Neuaufgabe**



Rhein-Radweg 4
Niederrhein - Von Köln nach Hoek van Holland
1: 75.000, 447 km, 53 Karten, 17 Ortspl., ÜVZ,
GPS=Tracks Spiralbindung, 160 S., 4. Aufl. 2023,
ISBN 978-3-7111-0163-1, € 15,90 **D** **D**



Radregion Rheinhessen
Die schönsten Radtouren zwischen Worms,
Mainz, Bingen und Alzey. Mit Hiwwel-Route
1: 75.000, 9 Touren, 550 km, 58 Karten, 8 Ortspl.,
ÜVZ, **wetterfest** **GPS=Tracks** Spiralbindung, 120 S.,
4. Aufl. 2023, ISBN 978-3-7111-0103-7, € 15,90 **D**



Radregion Rhein-Neckar
Die schönsten Radtouren zwischen Oberrhein,
Odenwald und Kraichgau-Stromberg
1: 75.000, 19 Touren, 1.015 km, 67 Karten, 13 Ortspl.,
ÜVZ, **wetterfest** **GPS=Tracks** Spiralbindung, 180 S.,
4. Aufl. 2023, ISBN 978-3-7111-0109-9, € 15,90 **D**



Rhön-Radweg - Rennsteig-Radweg
Mit Rhön-Rennsteig-Radweg
1: 50.000, 464 km, 65 Karten, 19 Ortspl., ÜVZ,
GPS=Tracks Spiralbindung, 172 S., 1. Aufl. 2024,
ISBN 978-3-7111-0195-2, € 16,90 **D**





Romantische Straße
 Von Würzburg nach Füssen
 1: 75.000, 497 km, 40 Karten, 20 Ortspl., ÜVZ,
 GPS-Tracks Spiralbindung, 140 S., 11. Aufl. 2025,
 ISBN 978-3-7111-0252-2, € 17,00 **Neuaufgabe**



Römer-Lippe-Route
 Vom Teutoburger Wald zum Niederrhein
 1: 50.000, 300 km, 41 Karten, 14 Ortspl., ÜVZ,
 GPS-Tracks Spiralbindung, 140 S., 4. Aufl. 2023,
 ISBN 978-3-7111-0147-1, € 16,90 **D**



Route der Industriekultur per Rad
 Entlang der Industriedenkmäler durchs Ruhrgebiet
 1: 50.000, 264 km, 43 Karten, 15 Ortspl., ÜVZ,
 wetterfest GPS-Tracks Spiralbindung, 140 S.,
 1. Aufl. 2019, ISBN 978-3-85000-753-5, € 14,90 **D**



Radregion Ruhrgebiet
 Die schönsten Radtouren im radrevier.ruhr
 1: 50.000, 15 Touren, 707 km, 79 Karten, 18 Ortspl.,
 ÜVZ, wetterfest GPS-Tracks Spiralbindung, 180 S.,
 3. Aufl. 2020, ISBN 978-3-85000-764-1, € 14,90 **D**



RuhrtalRadweg
 Vom Sauerland an den Rhein
 1: 50.000, 235 km, 26 Karten, 13 Ortspl., ÜVZ, wetterfest
 GPS-Tracks Spiralbindung, 100 S., 12. Aufl. 2023,
 ISBN 978-3-7111-0139-6, € 15,90 **D**



RurUfer-Radweg
 Von der Quelle im belgischen Venn zur
 Mündung in die Maas in den Niederlanden.
 Mit Anreisevariante von Aachen auf dem
 Vennbahn-Radweg
 1: 50.000, 170 km, 34 Karten, 10 Ortspl., ÜVZ, wetterfest
 GPS-Tracks Spiralbindung, 120 S., 5. Aufl. 2023,
 ISBN 978-3-7111-0105-1, € 15,90 **B D M**



Saale-Radweg
 Vom Fichtelgebirge zur Elbe
 1: 50.000, 410 km, 54 Karten, 12 Ortspl., ÜVZ,
 GPS-Tracks Spiralbindung, 160 S., 11. Aufl. 2023,
 ISBN 978-3-7111-0153-2, € 15,90 **D**



Saar-Radweg
 Von den Französischen Kanälen nach Trier -
 Mit Rhein-Marne-Kanal-Radweg
 1: 50.000, 209 km, 47 Karten, 14 Ortspl., ÜVZ,
 wetterfest GPS-Tracks Spiralbindung, 120 S.,
 10. Aufl. 2022, ISBN 978-3-7111-0087-0, € 15,90 **D F**



Saarland-Radweg
 VeloRoute SaarLorLux
 1: 75.000, 845 km, 57 Karten, 13 Ortspl., ÜVZ, wetterfest
 GPS-Tracks Spiralbindung, 160 S., 5. Aufl. 2022,
 ISBN 978-3-85000-991-1, € 14,90 **D F D**



Radregion Schleswig-Holstein Süd
 Mit Holsteinischer Schweiz-Radtour und Alte
 Salzstraße
 1: 75.000, 18 Touren, 1.102 km, 88 Karten, 21 Ortspl.,
 ÜVZ, wetterfest GPS-Tracks Spiralbindung, 180 S.,
 5. Aufl. 2021, ISBN 978-3-85000-910-2, € 14,90 **D**



Schlossparkrunde im Allgäu
 1: 50.000, 219 km, 33 Karten, 10 Ortspl., ÜVZ, wetterfest
 GPS-Tracks Spiralbindung, 80 S., 1. Aufl. 2017,
 ISBN 978-3-85000-721-4, € 13,90 **D**



Fluss-Radwege Schwarzwald
 Tour de Murg, Kinzigtal-Radweg, Entzta-
 Radweg, Nagoldtalradweg • Mit Schwarzwald
 Panorama-Radweg
 1: 75.000, 5 Touren, 634 km, 52 Karten, 22 Ortspl.,
 ÜVZ, GPS-Tracks Spiralbindung, 140 S., 4. Aufl. 2025,
 ISBN 978-3-7111-0268-3, € 17,00 **D Neuaufgabe**




Fluss-Radwege Schwäbische Alb
 Albtäler-Radweg, Neckartal-Radweg, Lauter-
 Alb-Lindach-Radweg, Filstalroute, Brenz-
 Radweg, Lonetal-Radweg, Donau-Radweg
 und Lautertal-Radweg
 1: 50.000, 8 Touren, 808 km, 82 Karten, 20 Ortspl.,
 ÜVZ, wetterfest GPS-Tracks Spiralbindung, 160 S.,
 2. Aufl. 2020, ISBN 978-3-85000-829-7, € 14,90 **D**



Schwäbische Alb Radweg
 Von der Donau an den Bodensee
 1: 50.000, 416 km, 49 Karten, 14 Ortspl., ÜVZ, wetterfest
 GPS-Tracks Spiralbindung, 140 S., 2. Aufl. 2023,
 ISBN 978-3-7111-0121-1, € 15,90 **D**



Naturpark-Radweg Schwarzwald Mitte/Nord
 Schwarzwald Panorama-Radweg
 1: 50.000, 553 km, 73 Karten, 19 Ortspl., ÜVZ, wetterfest
 GPS-Tracks Spiralbindung, 140 S., 2. Aufl. 2023,
 ISBN 978-3-7111-0118-1, € 15,90 **D**




Spree-Radweg
 Von der Quelle im Oberlausitzer Bergland
 durch den Spreewald nach Berlin
 1: 50.000, 410 km, 53 Karten, 14 Ortspl., ÜVZ,
 GPS-Tracks Spiralbindung, 140 S., 11. Aufl. 2023,
 ISBN 978-3-7111-0150-1, € 15,90 **D**



Seeve-Radweg siehe Flussradwege Lüneburger Heide

Deutschland



Württemberger Weinradweg
Entlang der Flüsse
Tauber, Jagst, Kocher und Neckar
1 : 50.000, 400 km, 46 Karten, 27 Ortspl., ÜVZ,
GPS-Tracks Klebebindung, 220 S., 1. Aufl. 2023,
ISBN 978-3-7111-0157-0, € 9,90

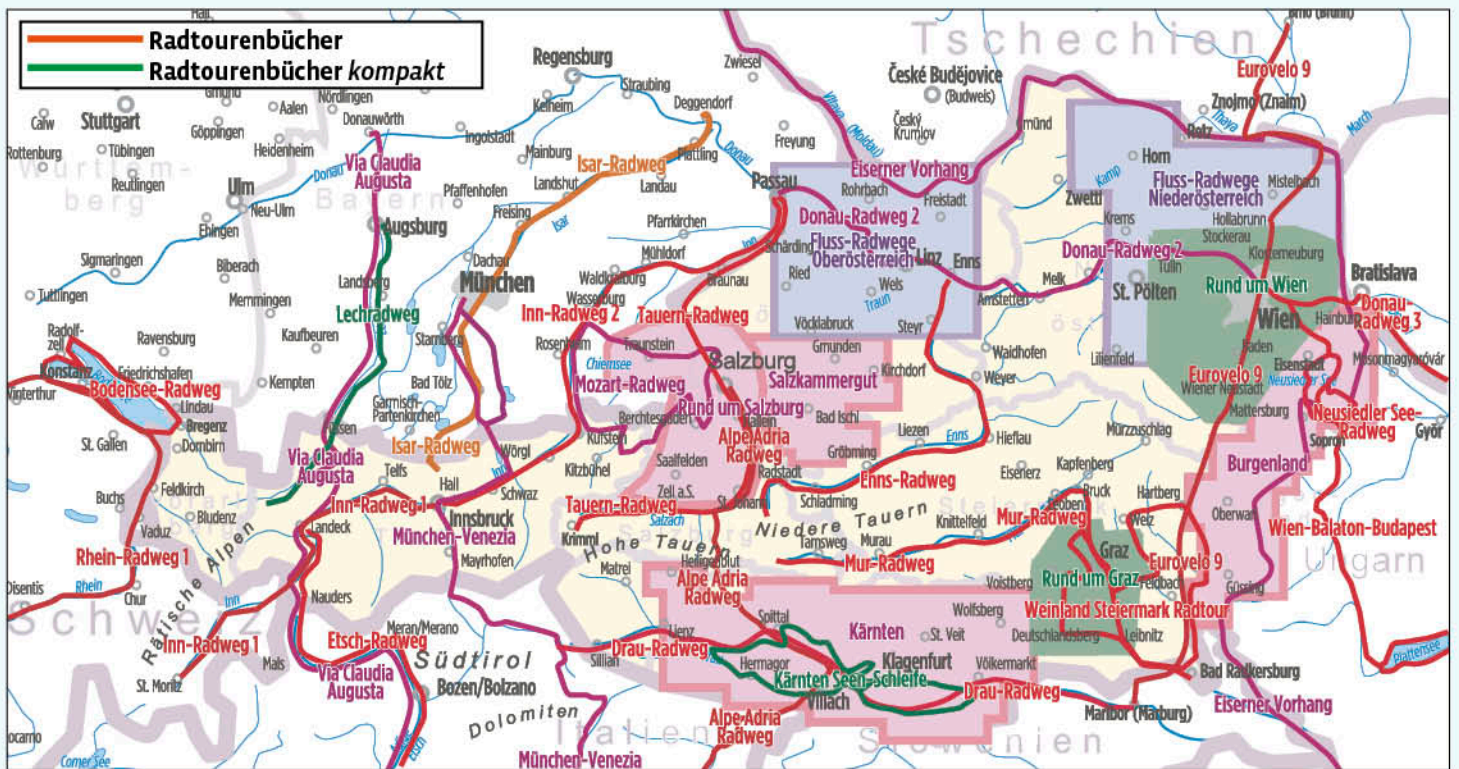


Wasser-Radwege Oberbayern
Hopfenschleife, Salzschleife, Kunstschleife: Drei
Rundtouren zwischen Donau, Inn und Alpen
1 : 75.000, 3 Touren, 985 km, 95 Karten, 31 Ortspl.,
ÜVZ, wetterfest! GPS-Tracks Spiralbindung, 200 S.,
1. Aufl. 2022, ISBN 978-3-7111-0045-0, € 15,90



Wümme-Radweg siehe [Flussradwege Lüneburger Heide](#)
Württemberg-Talerradweg siehe [Hohenzollern-Radweg](#)
Zusam-Radweg siehe [Iller-Radweg](#)

Österreich



Alpe Adria Radweg
Von Salzburg an die Adria
1 : 50.000, 402 km, 53 Karten, 10 Ortspl., ÜVZ,
GPS-Tracks Spiralbindung, 132 S., 12. Aufl. 2025,
ISBN 978-3-7111-0286-7, € 18,00 **Neuaufgabe**



Bodensee-Radweg
Rund um den Bodensee, Überlinger See und Untersee
1 : 50.000, 265 km, 28 Karten, 16 Ortspl.,
ÜVZ, GPS-Tracks Spiralbindung, 132 S.,
28. Aufl. 2025, ISBN 978-3-7111-0283-6, € 18,00
Neuaufgabe



Radregion Burgenland
Mit Neusiedlersee-Radweg und
Jubiläumsradweg
1 : 75.000, 19 Touren, 1.420 km, 87 Karten, 9 Ortspl.,
ÜVZ, wetterfest! GPS-Tracks Spiralbindung, 160 S.,
6. Aufl. 2022, ISBN 978-3-7111-0053-5, € 15,90



Donau-Radweg 2
Österreichische Donau. Von Passau nach
Wien
1 : 50.000, 326 km, 70 Karten, 20 Ortspl., ÜVZ,
GPS-Tracks Spiralbindung, 200 S., 38. Aufl. 2024,
ISBN 978-3-7111-0259-1, € 16,90



Donau-Radweg 1 siehe [Deutschland](#)



Donau-Radweg 3
Slowakische und Ungarische Donau. Von Wien nach Budapest

1: 75.000, 315 km, 41 Karten, 12 Ortspl., ÜVZ, **GPS-Tracks** Spiralbindung, 140 S., 16. Aufl. 2025, ISBN 978-3-7111-0272-0, € 18,00
 (A) (H) (S) **Neuaufgabe**



Drau-Radweg
Von der Quelle zur Mürmündung. Mit Pustertal-Radweg

1: 50.000, 508 km, 58 Karten, 10 Ortspl., ÜVZ, **GPS-Tracks** Spiralbindung, 160 S., 13. Aufl. 2023, ISBN 978-3-7111-0161-7, € 16,90 (A) (H) (S) (D)



Enns-Radweg
Mit Rastland-Radweg • Von der Quelle zur Donau

1: 50.000, 264 km, 50 Karten, 5 Ortspl., ÜVZ, **wetterfest** **GPS-Tracks** Spiralbindung, 132 S., 8. Aufl. 2022, ISBN 978-3-7111-0042-9, € 14,90 (A)



Europa-Radweg Eiserner Vorhang Von Hof nach Szeged

Michael Cramer
 Deutschland, Tschechien, Österreich, Slowakei, Ungarn, Slowenien, Kroatien, Serbien
 1: 85.000, 1.760 km, 99 Karten, ÜVZ, **wetterfest** **GPS-Tracks** Spiralbindung, 200 S., 3. Aufl. 2022, ISBN 978-3-7111-0017-7, € 16,90
 (A) (C) (D) (H) (S) (D)



EuroVelo 9 - Österreich
Von Brunn über Wien nach Maribor • Mit Thermenradweg

1: 75.000, 553 km, 45 Karten, 15 Ortspl., ÜVZ, **GPS-Tracks** Spiralbindung, 120 S., 2. Aufl. 2024, ISBN 978-3-7111-0214-0, € 14,90 (A) (C) (D)



Radregion Rund um Graz
16 Touren im Murtal, Sulmtal und Hügelland ringsum Graz

1: 50.000, 16 Touren, 660 km, 103 Karten, 10 Ortspl., ÜVZ, **GPS-Tracks** Fadenheftung, 216 S., 1. Aufl. 2022, ISBN 978-3-85000-998-0, € 9,90 (A)



Inn-Radweg 1
Vom Malojapass durchs Engadin nach Innsbruck

1: 50.000, 234 km, 36 Karten, 8 Ortspl., ÜVZ, **GPS-Tracks** Spiralbindung, 112 S., 12. Aufl. 2024, ISBN 978-3-7111-0230-0, € 16,90 (A) (H)



Inn-Radweg 2

Von Innsbruck nach Passau
 1: 50.000, 326 km, 61 Karten, 11 Ortspl., ÜVZ, **GPS-Tracks** Spiralbindung, 160 S., 14. Aufl. 2025, ISBN 978-3-7111-0306-2, € 18,00
 (A) (D) **Neuaufgabe**



Isar-Radweg

Von Scharnitz zur Donau
 1: 50.000, 280 km, 40 Karten, 14 Ortspl., ÜVZ, **GPS-Tracks** Spiralbindung, ca. 120 S., 12. Aufl. 2025, ISBN 978-3-7111-0317-8, € 17,00 (A) (D)
ab Januar 2026 Neuaufgabe



Radregion Kärnten

Radfahren entlang der Kärntner Flüsse und Seen
 1: 75.000, 14 Touren, 1.000 km, 64 Karten, 16 Ortspl., ÜVZ, **GPS-Tracks** Spiralbindung, 160 S., 8. Aufl. 2023, ISBN 978-3-7111-0197-6, € 16,90 (A)



Kärnten Seen-Schleife

Rundtour um die Kärntner Seen
 1: 50.000, 416 km, 44 Karten, 17 Ortspl., ÜVZ, **GPS-Tracks** Fadenheftung, 216 S., 2. Aufl. 2023, ISBN 978-3-7111-0164-8, € 9,90 (A)



Lech-Radweg

Von Steeg in Tirol nach Donauwörth
 1: 50.000, 260 km, 41 Karten, 15 Ortspl., ÜVZ, **GPS-Tracks** Fadenheftung, 188 S., 3. Aufl. 2024, ISBN 978-3-7111-0251-5, € 12,00 (A) (D)



Pure **RADREISE-LUST** in ganz Europa.

Sie wollen ohne Gepäck radeln? Radurlaub mit **EUROBIKE** heißt gemütlich Land und Leute entdecken, völlig stressfrei und **PERFEKT ORGANISIERT.**

Gratis-Infoline:
0800 070 6333




Mozart-Radweg
Zwischen Salzburger Land, Berchtesgadener Land und Chiemgau
1: 50.000, 436 km, 62 Karten, 9 Ortspl., ÜVZ, **wetterfest**
GPS-Tracks Spiralbindung, 160 S., 6. Aufl. 2022,
ISBN 978-3-7111-0066-5, € 15,90 (A) (D)



Mur-Radweg
Von der Quelle zur Mündung
1: 50.000, 471 km, 55 Karten, 10 Ortspl., ÜVZ,
GPS-Tracks Spiralbindung, 152 S., 12. Aufl. 2024,
ISBN 978-3-7111-0248-5, € 16,90 (A) (D) (D)



BESTSELLER
München-Venedig
Von München quer durch die Alpen nach Venedig • Mit Dolomiten-Radweg
1: 75.000, 570 km, 70 Karten, 15 Ortspl., ÜVZ,
GPS-Tracks Spiralbindung, 180 S., 5. Aufl. 2024,
ISBN 978-3-7111-0236-2, € 17,90 (A) (D) (D)



Neusiedler See-Radweg
1: 50.000, 124 km, 18 Karten, 5 Ortspl., ÜVZ, **wetterfest**
GPS-Tracks Spiralbindung, 80 S., 8. Aufl. 2022,
ISBN 978-3-7111-0079-5, € 14,90 (A) (D)



Fluss-Radwege Niederösterreich
Mit Kamp-Thaya-March-Radroute & Triesting, Gölser, Piesting, Schwarza, Traisen, Donau, Pielach und Ybbs
1: 75.000, 14 Touren, 1.074 km, 86 Karten, 22 Ortspl., ÜVZ, **wetterfest** **GPS-Tracks** Spiralbindung, 180 S., 3. Aufl. 2022, ISBN 978-3-7111-0076-4, € 15,90 (A) (D)



Fluss-Radwege Oberösterreich
Almtal, Antiesen, Aschachtal, Donau, Enns, Gusental, Inn, Innbachtal, Kremstal, Mattigtal, Pramtal, Steyrtal, Trattnachtal, Traun, Waldaistal
1: 50.000, 17 Touren, 811 km, 107 Karten, 12 Ortspl., ÜVZ, **wetterfest** **GPS-Tracks** Spiralbindung, 160 S., 3. Aufl. 2021, ISBN 978-3-85000-987-4, € 14,90 (A)



Radregion Rund um Salzburg
Die 16 schönsten Touren im Salzburger Land, Berchtesgadener Land und Chiemgau
1: 50.000, 16 Touren, 925 km, 115 Karten, 20 Ortspl., ÜVZ, **GPS-Tracks** Spiralbindung, 192 S., 2. Aufl. 2025,
ISBN 978-3-7111-0277-5, € 17,00 (A) (D) **Neuaufgabe**



Radregion Salzkammergut
1: 75.000, 10 Touren, 1.039 km, 60 Karten, 10 Ortspl., ÜVZ, **wetterfest** **GPS-Tracks** Spiralbindung, 180 S., 8. Aufl. 2023, ISBN 978-3-7111-0117-4, € 15,90 (A) (D)



RADREISEN

Genau meins!

Rundtouren · Rad + Schiff · Sternfahrten

www.radreisen.at | 0800/0700 570 | info@radreisen.at



Tauern-Radweg
Entlang von Salzach, Saalach und Inn. Mit Tauernradwegrunde
1: 50.000, 321 km, 52 Karten, 11 Ortspl., ÜVZ,
GPS-Tracks Spiralbindung, 152 S., 14. Aufl. 2024,
ISBN 978-3-7111-0255-3, € 17,00 (A) (D)

9 783711 102553



BESTSELLER
Via Claudia Augusta
Von der Donau über die Alpen an die Adria
1: 75.000, 967 km, 75 Karten, 14 Ortspl., ÜVZ,
GPS-Tracks Spiralbindung, 180 S., 12. Aufl. 2024,
ISBN 978-3-7111-0226-3, € 16,90 (A) (D) (I)

9 783711 102263



Weinland Steiermark Radtour
1: 50.000, 400 km, 52 Karten, 15 Ortspl., ÜVZ,
GPS-Tracks Spiralbindung, 152 S., 3. Aufl. 2024,
ISBN 978-3-7111-0237-9, € 16,90 (A)

9 783711 102379



Radregion Rund um Wien
1: 60.000, 24 Touren, 862 km, 71 Karten, 43 Ortspl., ÜVZ,
GPS-Tracks Fadenheftung, 320 S., 1. Aufl. 2021,
ISBN 978-3-85000-899-0, € 8,90 (A)

9 783850 008990

schmid
reisen

WWW.SCHMID.REISEN

TEL: 0043 664 121 70 50

INFO@BUS-TIROL.AT

**RÜCKTRANSFER
VON MAI - OKTOBER**

Belgien / Luxemburg



Flandern-Route
Rundtour auf der Vlaanderenroute durch den Norden Belgiens
1: 75.000, 960 km, 54 Karten, 11 Ortspl., ÜVZ,
GPS-Tracks Spiralbindung, 160 S., 5. Aufl. 2025,
ISBN 978-3-7111-0304-8, € 18,00 (B) **Neuaufgabe**

9 783711 103048



Maas-Radweg
Von der Quelle in Frankreich zur Mündung in die Nordsee
1: 75.000, 1.080 km, 76 Karten, 21 Ortspl., ÜVZ,
GPS-Tracks Spiralbindung, 180 S., 2. Aufl. 2023,
ISBN 978-3-7111-0158-7, € 17,90 (B) (F) (I)

9 783711 101587



**Mosel-Saône-Radweg
La Voie Bleue**
Von Luxemburg nach Lyon
1: 75.000, 700 km, 71 Karten, 24 Ortspl., ÜVZ,
GPS-Tracks Spiralbindung, 192 S., 1. Aufl. 2024,
ISBN 978-3-7111-0200-3, € 17,90 (F) (I)

9 783711 102003



RurUfer-Radweg
Von der Quelle im belgischen Venn zur Mündung in die Maas in den Niederlanden. Mit Anreisevariante von Aachen auf dem Vennbahn-Radweg
1: 50.000, 170 km, 34 Karten, 10 Ortspl., ÜVZ, **wetterfest**
GPS-Tracks Spiralbindung, 120 S., 5. Aufl. 2023,
ISBN 978-3-7111-0105-1, € 15,90 (B) (D) (I)

9 783711 101051



**Saarland-Radweg
VeloRoute SaarLorLux**
1: 75.000, 845 km, 57 Karten, 13 Ortspl., ÜVZ,
wetterfest GPS-Tracks Spiralbindung, 160 S.,
5. Aufl. 2022, ISBN 978-3-85000-991-1, € 14,90
(D) (F) (I)

9 783850 009911



Vennbahn-Radweg
Von Aachen durch den Naturpark Hohes Venn nach Luxemburg
1: 50.000, 227 km, 29 Karten, 19 Ortspl., ÜVZ,
GPS-Tracks Spiralbindung, 120 S.,
5. Aufl. 2025, ISBN 978-3-7111-0287-4, € 18,00
(B) (D) (I) **Neuaufgabe**

9 783711 102874



Adriabike
 Von Tarvisio über Triest und Venedig nach Ravenna – durch die slowenischen Alpen und entlang der Oberen Adria
 1: 75.000, 800 km, 63 Karten, 22 Ortspl., ÜVZ, **GPS-Tracks** Spiralbindung, 160 S., 3. Aufl. 2025, ISBN 978-3-7111-0280-5, € 18,00
Neuauflage



BESTSELLER
Alpe Adria Radweg
 Von Salzburg an die Adria
 1: 50.000, 402 km, 53 Karten, 10 Ortspl., ÜVZ, **GPS-Tracks** Spiralbindung, 132 S., 12. Aufl. 2025, ISBN 978-3-7111-0286-7, € 18,00 **Neuauflage**





Drau-Radweg
 Von der Quelle zur Mürmündung. Mit Pustertal-Radweg
 1: 50.000, 508 km, 58 Karten, 10 Ortspl., ÜVZ, **GPS-Tracks** Spiralbindung, 160 S., 13. Aufl. 2023, ISBN 978-3-7111-0161-7, € 16,90 (A) (D) (I) (U) (S)



Etsch-Radweg
 Von Landeck nach Verona
 1: 75.000, 342 km, 33 Karten, 9 Ortspl., ÜVZ, **GPS-Tracks** Spiralbindung, 120 S., 11. Aufl. 2024, ISBN 978-3-7111-0234-8, € 16,90 (A) (I)



BESTSELLER
München-Venedig
 Von München quer durch die Alpen nach Venedig • Mit Dolomiten-Radweg
 1: 75.000, 570 km, 70 Karten, 15 Ortspl., ÜVZ, **GPS-Tracks** Spiralbindung, 180 S., 5. Aufl. 2024, ISBN 978-3-7111-0236-2, € 17,90 (A) (D) (I)



Oberitalienische Seen und Flüsse
 Gardasee, Lago di Como, Lago d'Isèo, Lago Maggiore, Lago di Lugano, Oglio, Adda, Ticino
 1: 75.000, 1.000 km, Ortspl., ÜVZ, **GPS-Tracks** Spiralbindung, 200 S., 1. Aufl. 2025, ISBN 978-3-7111-0203-4, € 17,00 (I) **Neuerscheinung**



Po-Radweg
 Von Turin nach Venedig. Mit Ausflug ins Po-Delta.
 1: 75.000, 697 km, 44 Karten, 10 Ortspl., ÜVZ, **GPS-Tracks** Spiralbindung, 120 S., 4. Aufl. 2023, ISBN 978-3-7111-0082-5, € 16,90 (I)



Radregion Südtirol
 Radwandern im Eisacktal, Brenner-Bozen, Pustertal, Etschtal und im Vinschgau
 1: 75.000, 20 Touren, 880 km, 51 Karten, 11 Ortspl., ÜVZ, **GPS-Tracks** Spiralbindung, 160 S., 6. Aufl. 2024, ISBN 978-3-7111-0185-3, € 16,90 (I)



Südtirol-Radweg
 Radeln im Pustertal, Eisacktal und Vinschgau
 1: 50.000, 276 km, 35 Karten, Ortspl., ÜVZ, **GPS-Tracks** Fadenheftung, 168 S., 1. Aufl. 2020, ISBN 978-3-85000-853-2, € 9,90 (I)



Radregion Trentino
 Zwischen Gardasee, Etsch und Dolomiten
 1: 75.000, 13 Touren, 545 km, 78 Karten, 18 Ortspl., ÜVZ, **GPS-Tracks** Spiralbindung, 140 S., 1. Aufl. 2025, ISBN 978-3-7111-0211-9, € 18,00 (I)



Radregion Toskana
 Florenz, Pisa, Siena, Maremma, Versilia, Chianti, Elba
 1: 75.000, 22 Touren, 1.712 km, 111 Karten, 17 Ortspl., ÜVZ, **GPS-Tracks** Spiralbindung, 200 S., 7. Aufl. 2024, ISBN 978-3-7111-0184-6, € 17,90 (I)



Venedig-Rom
 Die ultimative Italienreise durch Venetien, die Emilia-Romagna, Toskana, Umbrien und Latium
 1: 75.000, 875 km, 58 Karten, 17 Ortspl., ÜVZ, **wetterfest**, **GPS-Tracks** Spiralbindung, 180 S., 2. Aufl. 2020, ISBN 978-3-85000-776-4, € 15,90 (I)



Radregion Veneto
 Durch Venetien zwischen Gardasee, Oberer Adria und dem Podelta. Mit Verona, Padua und Venedig
 1: 75.000, 13 Touren, 1.160 km, 88 Karten, 20 Ortspl., ÜVZ, **GPS-Tracks** Spiralbindung, 180 S., 5. Aufl. 2023, ISBN 978-3-7111-0011-5, € 16,90 (I)



BESTSELLER
Via Claudia Augusta
 Von der Donau über die Alpen an die Adria
 1: 75.000, 967 km, 75 Karten, 14 Ortspl., ÜVZ, **GPS-Tracks** Spiralbindung, 180 S., 12. Aufl. 2024, ISBN 978-3-7111-0226-3, € 16,90 (A) (D) (I)

Slowenien / Kroatien



Adriabike
 Von Tarvisio über Triest und Venedig nach Ravenna – durch die slowenischen Alpen und entlang der Oberen Adria
 1: 75.000, 800 km, 63 Karten, 22 Ortspl., ÜVZ, **GPS-Tracks** Spiralbindung, 160 S., 3. Aufl. 2025, ISBN 978-3-7111-0280-5, € 18,00 (I) (S) **Neuaufgabe**



Radregion Istrien
 20 Entdeckertouren auf der kroatischen Halbinsel
 1: 75.000, 20 Touren, 748 km, 42 Karten, 8 Ortspl., ÜVZ, **GPS-Tracks** Spiralbindung, 120 S., 4. Aufl. 2024, ISBN 978-3-7111-0190-7, € 15,90 (I)



Mur-Radweg
 Von der Quelle zur Mündung
 1: 50.000, 471 km, 55 Karten, 10 Ortspl., ÜVZ, **GPS-Tracks** Spiralbindung, 152 S., 12. Aufl. 2024, ISBN 978-3-7111-0248-5, € 16,90 (A) (I) (S)



EuroVelo 9 - Österreich
 Von Brünn über Wien nach Maribor • Mit Thermenradweg
 1: 75.000, 553 km, 45 Karten, 15 Ortspl., ÜVZ, **GPS-Tracks** Spiralbindung, 120 S., 2. Aufl. 2024, ISBN 978-3-7111-0214-0, € 14,90 (A) (I) (S)

Frankreich



**Canal des Deux Mers 2
Canal du Midi**
Entlang des Weltkulturerbes von Toulouse ans
Mittelmeer - Mit Canal de la Robine
1: 50.000, 366 km, 43 Karten, 7 Ortspl.,
ÜVZ, **GPS-tracks** Spiralbindung, ca. 140 S.,
4. Aufl. 2025, ISBN 978-3-7111-0311-6, € 18,00 (F)
ab Januar 2026 Neuaufgabe



Radregion Elsass
Grenzenloses Raderlebnis zwischen
Pfälzerwald und Jura, dem Rhein und
Lothringen
1: 75.000, 31 Touren, 1.500 km, 120 Karten, 10 Ortspl.,
ÜVZ, **wetterfest** **GPS-tracks** Spiralbindung, 200 S.,
10. Aufl. 2023, ISBN 978-3-7111-0144-0, € 16,90 (D) (F)



**EuroVelo 3
Pilger-Route: Aachen - Paris**
Durch die Wallonie, Avesnois, Thiérache und
das Tal der Oise zur Île de France
1: 50.000, 556 km, 60 Karten, 11 Ortspl., ÜVZ, **wetterfest**
GPS-tracks Spiralbindung, 120 S., 1. Aufl. 2022,
ISBN 978-3-7111-0046-7, € 15,90 (D) (F)



Eurovelo 6 - Frankreich Ost
Loire, Canal du Centre, Burgund, Saône,
Doubs, Rhein-Rhône-Kanal
1: 75.000, 791 km, 59 Karten, 15 Ortspl., ÜVZ,
GPS-tracks Spiralbindung, 140 S., 3. Aufl. 2024,
ISBN 978-3-7111-0142-6, € 16,90 (F)





Loire-Radweg
 Von Nevers zum Atlantik
 1: 75.000, 645 km, 54 Karten, 13 Ortspl., ÜVZ,
GPS-Tracks Spiralbindung, 160 S., 10. Aufl. 2025,
 ISBN 978-3-7111-0298-0, € 18,00 **Neuaufgabe**



Jakobs-Radweg
 Von den Pyrenäen nach Santiago de Compostela
 1: 75.000, 910 km, 62 Karten, 10 Ortspl., ÜVZ,
GPS-Tracks Spiralbindung, 160 S., 7. Aufl. 2023,
 ISBN 978-3-7111-0145-7, € 16,90 **E F**



Maas-Radweg
 Von der Quelle in Frankreich zur Mündung in die Nordsee
 1: 75.000, 1.080 km, 76 Karten, 21 Ortspl., ÜVZ,
GPS-Tracks Spiralbindung, 180 S., 2. Aufl. 2023,
 ISBN 978-3-7111-0158-7, € 17,90 **B E F**



Mosel-Radweg
 Von Metz an den Rhein
 1: 50.000, 306 km, 64 Karten, 11 Ortspl., ÜVZ,
GPS-Tracks Spiralbindung, 160 S., 21. Aufl. 2024,
 ISBN 978-3-7111-0231-7, € 16,90 **D E L**



Mosel-Radweg Frankreich
 Von der Quelle zum Dreiländereck
 1: 50.000, 286 km, 61 Karten, 11 Ortspl., ÜVZ,
GPS-Tracks Spiralbindung, 140 S., 3. Aufl. 2025,
 ISBN 978-3-7111-0250-8, € 18,00 **Neuaufgabe**



Mosel-Saône-Radweg - La Voie Bleue
 Von Luxemburg nach Lyon
 1: 75.000, 700 km, 71 Karten, 24 Ortspl., ÜVZ,
GPS-Tracks Spiralbindung, 192 S., 1. Aufl. 2024,
 ISBN 978-3-7111-0200-3, € 17,90 **E L**



Radregion Provence - Côte d'Azur
 Zwischen Rhone, Camargue, Haute Provence und Nizza
 1: 75.000, 15 Touren, 1.716 km, 103 Karten, 18 Ortspl., ÜVZ,
wetterfest GPS-Tracks Spiralbindung, 192 S.,
 4. Aufl. 2022, ISBN 978-3-85000-804-4, € 15,90 **E**



Rhein-Radweg 2
 Von Basel nach Mainz
 1: 75.000, 381 km, 80 Karten, 12 Ortspl., ÜVZ,
GPS-Tracks Spiralbindung, 180 S., 17. Aufl. 2023,
 ISBN 978-3-7111-0188-4, € 15,90 **D E F**



Saar-Radweg
 Von den Französischen Kanälen nach Trier - Mit Rhein-Marne-Kanal-Radweg
 1: 50.000, 209 km, 47 Karten, 14 Ortspl., ÜVZ,
wetterfest GPS-Tracks Spiralbindung, 120 S.,
 10. Aufl. 2022, ISBN 978-3-7111-0087-0, € 15,90 **D E**



Saarland-Radweg VeloRoute SaarLorLux
 1: 75.000, 845 km, 57 Karten, 13 Ortspl., ÜVZ, **wetterfest**
GPS-Tracks Spiralbindung, 160 S., 5. Aufl. 2022,
 ISBN 978-3-85000-991-1, € 14,90 **D E L**



Seine-Radweg
 La Seine à Vélo, Von Paris an den Atlantik
 1: 50.000, 512 km, 56 Karten, 26 Ortspl., ÜVZ, **wetterfest**
GPS-Tracks Spiralbindung, 140 S., 1. Aufl. 2023,
 ISBN 978-3-7111-0069-6, € 16,90 **E**



Tour de Bourgogne Burgund-Radweg
 Radrundweg auf Bahntrassen- und Kanalradwegen
 1: 75.000, 664 km, Ortspl., ÜVZ, **GPS-Tracks**
 Spiralbindung, 140 S., 1. Aufl. 2025,
 ISBN 978-3-7111-0205-8, € 18,00
Neuerscheinung



ViaRhôna
 Am Rhone-Radweg vom Genfer See ans Mittelmeer
 1: 75.000, 720 km, 68 Karten, 20 Ortspl., ÜVZ,
GPS-Tracks Spiralbindung, 180 S., 4. Aufl. 2024,
 ISBN 978-3-7111-0196-9, € 17,90 **D E**



La Véloscénie
 Von Paris zum Mont Saint-Michel
 1: 50.000, 440 km, Ortspl., ÜVZ, **GPS-Tracks**
 Spiralbindung, 140 S., 1. Aufl. 2025,
 ISBN 978-3-7111-0264-5, € 18,00
Neuerscheinung



La Vélodyssée
 Von der Bretagne entlang der Atlantikküste ins Baskenland
 1: 75.000, 1.317 km, 99 Karten, 20 Ortspl., ÜVZ,
GPS-Tracks Spiralbindung, 212 S., 2. Aufl. 2023,
 ISBN 978-3-7111-0175-4, € 17,90 **E**



La Vélomaritime
 Vom Atlantik an die Nordsee
 1: 75.000, 1.443 km, 94 Karten, 29 Ortspl., ÜVZ,
GPS-Tracks Spiralbindung, 220 S., 1. Aufl. 2024,
 ISBN 978-3-7111-0210-2, € 17,90 **E**



Bodensee-Radweg
 Rund um den Bodensee, Überlinger See und Untersee
 1: 50.000, 265 km, 28 Karten, 16 Ortspl., ÜVZ, **GPS-Tracks** Spiralbindung, 132 S., 28. Aufl. 2025, ISBN 978-3-7111-0283-6, € 18,00
 (A) (H) (D) **Neuaufgabe**



Inn-Radweg | 1
 Vom Malojapass durchs Engadin nach Innsbruck
 1: 50.000, 234 km, 36 Karten, 8 Ortspl., ÜVZ, **GPS-Tracks** Spiralbindung, 112 S., 12. Aufl. 2024, ISBN 978-3-7111-0230-0, € 16,90 (A) (H)



Rhein-Radweg | 1
 Von Andermatt nach Basel
 1: 50.000, 429 km, 55 Karten, 14 Ortspl., ÜVZ, **GPS-Tracks** Spiralbindung, 140 S., 13. Aufl. 2025, ISBN 978-3-7111-0307-9, € 18,00 (A) (H) (D) **Neuaufgabe**



Rhein-Radweg | 2
 Von Basel nach Mainz
 1: 75.000, 381 km, 80 Karten, 12 Ortspl., ÜVZ, **GPS-Tracks** Spiralbindung, 180 S., 17. Aufl. 2023, ISBN 978-3-7111-0188-4, € 15,90 (A) (H) (F)



Rhone-Radweg • Aare-Radweg
 1: 50.000, 647 km, 70 Karten, 12 Ortspl., ÜVZ, **wetterfest!** **GPS-Tracks** Spiralbindung, 172 S., 2. Aufl. 2021, ISBN 978-3-85000-912-6, € 16,90 (H)



ViaRhôna
 Am Rhone-Radweg vom Genfer See ans Mittelmeer
 1: 75.000, 720 km, 68 Karten, 20 Ortspl., ÜVZ, **GPS-Tracks** Spiralbindung, 180 S., 4. Aufl. 2024, ISBN 978-3-7111-0196-9, € 17,90 (H) (F)





Elbe-Radweg | 1
 Von Prag nach Magdeburg
 1: 75.000, 521 km, 38 Karten, 18 Ortspl., ÜVZ,
 GPS-Tracks Spiralbindung, 180 S., 22. Aufl. 2025,
 ISBN 978-3-7111-0314-7, € 18,00 **Neuaufgabe**



Elbe-Radweg Tschechien
 Von der Elbquelle im Riesengebirge nach Bad Schandau
 1: 75.000, 364 km, 40 Karten, 19 Ortspl., ÜVZ,
 GPS-Tracks Spiralbindung, 152 S., 4. Aufl. 2024,
 ISBN 978-3-7111-0223-2, € 17,90




Egeral-Radweg • Ohře-Radweg
 Vom Fichtelgebirge an die tschechische Elbe
 1: 50.000, 282 km, 38 Karten, 15 Ortspl., ÜVZ,
 GPS-Tracks Fadenheftung, 172 S., 2. Aufl. 2023,
 ISBN 978-3-7111-0170-9, € 10,90



Europa-Radweg Eisener Vorhang 4
 Von Hof nach Szeged
 Deutschland, Tschechien, Österreich, Slowakei,
 Ungarn, Slowenien, Kroatien, Serbien
 1: 85.000, 1.760 km, 99 Karten, ÜVZ,
 wetterfest GPS-Tracks Spiralbindung, 200 S.,
 3. Aufl. 2022, ISBN 978-3-7111-0017-7, € 16,90



EuroVelo 9 - Österreich
 Von Brünn über Wien nach Maribor • Mit
 Thermenradweg
 1: 75.000, 553 km, 45 Karten, 15 Ortspl., ÜVZ,
 GPS-Tracks Spiralbindung, 120 S., 2. Aufl. 2024,
 ISBN 978-3-7111-0214-0, € 14,90



Moldau-Radweg
 Von Bayerisch Eisenstein über die Moldau-
 Stauseen in die „Goldene Stadt“ Prag und
 weiter zur Elbe
 1: 50.000, 480 km, 65 Karten, 6 Ortspl., ÜVZ, wetterfest
 GPS-Tracks Spiralbindung, 140 S., 5. Aufl. 2023,
 ISBN 978-3-7111-0115-0, € 16,90



München-Regensburg-Prag
 1: 50.000, 474 km, 57 Karten, 11 Ortspl., ÜVZ, wetterfest
 GPS-Tracks Spiralbindung, 140 S., 2. Aufl. 2021,
 ISBN 978-3-85000-905-8, € 14,90



Oder-Neiße-Radweg
 Von der Neiße-Quelle zur Ostsee
 1: 75.000, 640 km, 56 Karten, 14 Ortspl., ÜVZ,
 GPS-Tracks Spiralbindung, 160 S., 15. Aufl. 2023,
 ISBN 978-3-7111-0137-2, € 15,90



Polen



Michael Cramer
Europa-Radweg Eiserner Vorhang 2 Von Riga nach Lübeck
 Entlang der Ostseeküste durch Lettland, Litauen, Kaliningrad, Polen, Deutschland
 1 : 85.000, 1.700 km, 117 Karten, 5 Ortspl., ÜVZ,
 GPS-Tracks Spiralbindung, 200 S., 4. Aufl. 2023,
 ISBN 978-3-7111-0119-8, € 17,90 (D I V P R)



Masuren-Rundweg
 Radschleife durch die masurische Seenplatte im Nordosten Polens
 1 : 50.000, 285 km, 53 Karten, 9 Ortspl., ÜVZ,
 GPS-Tracks Spiralbindung, 152 S., 1. Aufl. 2023,
 ISBN 978-3-7111-0208-9, € 17,90 (D)



Ostseeküsten-Radweg 3
 Teil 3: Polen: Von Ahlbeck/Usedom nach Danzig
 1 : 75.000, 465 km, 37 Karten, 12 Ortspl., ÜVZ, wetterfest
 GPS-Tracks Spiralbindung, 112 S., 6. Aufl. 2023,
 ISBN 978-3-7111-0143-3, € 16,90 (D P)



Stettiner Haff Rundweg Usedom-Rundweg
 1 : 50.000, 434 km, 60 Karten, 5 Ortspl., ÜVZ, wetterfest
 GPS-Tracks Spiralbindung, 132 S., 1. Aufl. 2018,
 ISBN 978-3-85000-740-5, € 14,90 (D P)



Oder-Neiße-Radweg
 Von der Neiße-Quelle zur Ostsee
 1 : 75.000, 640 km, 56 Karten, 14 Ortspl., ÜVZ,
 GPS-Tracks Spiralbindung, 160 S., 15. Aufl. 2023,
 ISBN 978-3-7111-0137-2, € 15,90 (D D P)



Schweden



Malte und Constanze von Szombathely
Südschweden
 Von Skåne nach Småland und zurück
 1 : 75.000, 613 km, 64 Karten, 8 Ortspl., ÜVZ,
 GPS-Tracks Spiralbindung, 180 S., 3. Aufl. 2024,
 ISBN 978-3-7111-0168-6, € 17,90 (S)



Kattegattleden
 Entlang der schwedischen Westküste von Helsingborg nach Göteborg
 1 : 50.000, 395 km, 52 Karten, 5 Ortspl., ÜVZ,
 GPS-Tracks Spiralbindung, 132 S., 3. Aufl. 2025,
 ISBN 978-3-7111-0284-3, € 18,00 (S) **Neuaufgabe**



Spanien



Jakobs-Radweg
 Von den Pyrenäen nach Santiago de Compostela
 1 : 75.000, 910 km, 62 Karten, 10 Ortspl., ÜVZ,
 GPS-Tracks Spiralbindung, 160 S., 7. Aufl. 2023,
 ISBN 978-3-7111-0145-7, € 16,90 (E F)





Europa-Radweg R1
 Von Arnheim über Berlin an die Oder.
D-Route 3
 1: 75.000, 1.098 km, 69 Karten, 18 Ortspl., ÜVZ, **wetterfest** GPS-Tracks Spiralbindung, 200 S., 7. Aufl. 2021, ISBN 978-3-85000-975-1, € 14,90




Internationale Dollard Route Deutsche Fehnroute
 Grenzenlos Radwandern in Deutschland und den Niederlanden
 1: 50.000, 452 km, 52 Karten, 7 Ortspl., ÜVZ, **wetterfest** GPS-Tracks Spiralbindung, 112 S., 2. Aufl. 2021, ISBN 978-3-85000-986-7, € 14,90



Hanse-Radweg
 Entlang von Rhein und IJssel durch 16 Hansestädte
 1: 75.000, 455 km, 38 Karten, 20 Ortspl., ÜVZ, **wetterfest** GPS-Tracks Spiralbindung, 132 S., 1. Aufl. 2023, ISBN 978-3-7111-0111-2, € 15,90



Radregion Holland
 Radwandern im Land der Windmühlen, Klompen und Tulpen
 1: 75.000, 20 Touren, 1.042 km, 43 Karten, 20 Ortspl., ÜVZ, GPS-Tracks Spiralbindung, 180 S., 6. Aufl. 2024, ISBN 978-3-7111-0245-4, € 17,90



Maas-Radweg
 Von der Quelle in Frankreich zur Mündung in die Nordsee
 1: 75.000, 1.080 km, 76 Karten, 21 Ortspl., ÜVZ, **GPS-Tracks** Spiralbindung, 180 S., 2. Aufl. 2023, ISBN 978-3-7111-0158-7, € 17,90



Nordseeküsten-Radweg 1
 Teil 1: Niederlande. Von Rotterdam nach Leer
 1: 50.000, 527 km, 66 Karten, 23 Ortspl., ÜVZ, **wetterfest** GPS-Tracks Spiralbindung, 172 S., 6. Aufl. 2022, ISBN 978-3-7111-0005-4, € 14,90



Radrunde Niederlande Ronde van Nederland
 1: 75.000, 1.331 km, 88 Karten, 16 Ortspl., ÜVZ, **GPS-Tracks** Spiralbindung, 200 S., 3. Aufl. 2025, ISBN 978-3-7111-0305-5, € 18,00 **Neuaufgabe**



Rhein-Radweg 4
 Niederrhein - Von Köln nach Hoek van Holland
 1: 75.000, 447 km, 53 Karten, 17 Ortspl., ÜVZ, **GPS-Tracks** Spiralbindung, 160 S., 4. Aufl. 2023, ISBN 978-3-7111-0163-1, € 15,90



Rund ums IJsselmeer
 Zuiderzee-Radweg • Mit Texel und Vlieland
 1: 50.000, 442 km, 66 Karten, 7 Ortspl., ÜVZ, **GPS-Tracks** Spiralbindung, 120 S., 4. Aufl. 2025, ISBN 978-3-7111-0276-8, € 18,00 **Neuaufgabe**

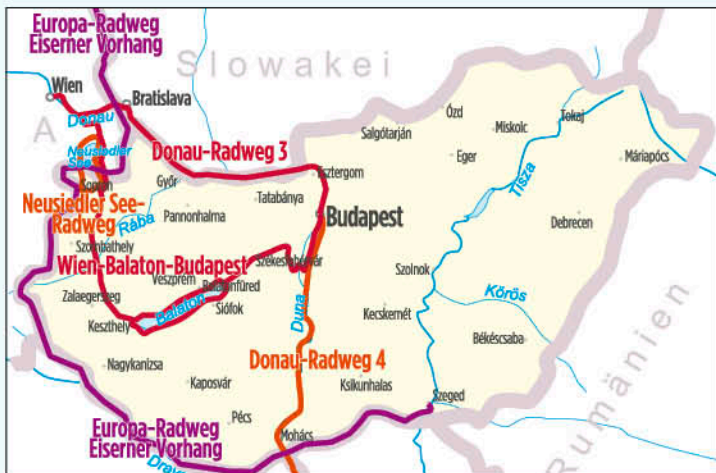


RurUfer-Radweg
 Von der Quelle im belgischen Venn zur Mündung in die Maas in den Niederlanden. Mit Anreisevariante von Aachen auf dem Vennbahn-Radweg
 1: 50.000, 170 km, 34 Karten, 10 Ortspl., ÜVZ, **wetterfest** GPS-Tracks Spiralbindung, 120 S., 5. Aufl. 2023, ISBN 978-3-7111-0105-1, € 15,90



Vechtetal-Route
 Von der Quelle im Münsterland nach Zwolle in den Niederlanden - Mit kunstwegen-Route
 1: 50.000, 235 km, 24 Karten, 9 Ortspl., ÜVZ, **GPS-Tracks** Fadenheftung, 124 S., 1. Aufl. 2022, ISBN 978-3-85000-846-4, € 9,90

Ungarn



Donau-Radweg 3
Slowakische und Ungarische Donau.
Von Wien nach Budapest
1: 75.000, 315 km, 41 Karten, 12 Ortspl., ÜVZ, **GPS-Tracks** Spiralbindung, 140 S., 16. Aufl. 2025, ISBN 978-3-7111-0272-0, € 18,00
Ⓐ Ⓜ Ⓝ **Neuaufgabe**



Donau-Radweg 4
Teil 4: Ungarn, Kroatien, Serbien.
Von Budapest nach Belgrad
1: 75.000, 580 km, 70 Karten, 8 Ortspl., ÜVZ, **wetterfest** **GPS-Tracks** Spiralbindung, 140 S., 4. Aufl. 2023, ISBN 978-3-7111-0104-4, € 15,90 Ⓜ Ⓝ



Neusiedler See-Radweg
1: 50.000, 124 km, 18 Karten, 5 Ortspl., ÜVZ, **wetterfest** **GPS-Tracks** Spiralbindung, 80 S., 8. Aufl. 2022, ISBN 978-3-7111-0079-5, € 14,90 Ⓐ Ⓜ



Wien-Balaton-Budapest
Von der Donau über Neusiedler See und Plattensee zurück an die Donau
1: 75.000, 600 km, 54 Karten, 12 Ortspl., ÜVZ, **wetterfest** **GPS-Tracks** Spiralbindung, 120 S., 1. Aufl. 2018, ISBN 978-3-85000-735-1, € 14,90 Ⓐ Ⓜ




Michael Cramer
Europa-Radweg Eiserner Vorhang 4
Von Hof nach Szeged
Deutschland, Tschechien, Österreich, Slowakei, Ungarn, Slowenien, Kroatien, Serbien
1: 85.000, 1.760 km, 99 Karten, ÜVZ, **wetterfest** **GPS-Tracks** Spiralbindung, 200 S., 3. Aufl. 2022, ISBN 978-3-7111-0017-7, € 16,90
Ⓐ Ⓜ Ⓝ Ⓟ Ⓠ Ⓡ Ⓢ Ⓣ

Dänemark



Berlin-Kopenhagen
1: 75.000, 690 km, 53 Karten, 19 Ortspl., ÜVZ, **wetterfest** **GPS-Tracks** Spiralbindung, 160 S., 11. Aufl. 2023, ISBN 978-3-7111-0154-9, € 16,90 Ⓜ Ⓝ



Radregion Dänemark Ost
Auf den Inseln Sjælland, Lolland, Falster und Møn
1: 75.000, 27 Touren, 1.251 km, 67 Karten, Ortspl., ÜVZ, **wetterfest** **GPS-Tracks** Spiralbindung, 180 S., 2. Aufl. 2020, ISBN 978-3-85000-819-8, € 15,90 Ⓜ



Nordseeküsten-Radweg 4
Dänemark. Von Tønder nach Grenå
1: 75.000, 820 km, 72 Karten, 22 Ortspl., ÜVZ, **GPS-Tracks** Spiralbindung, 180 S., 6. Aufl. 2023, ISBN 978-3-7111-0181-5, € 16,90 Ⓜ



Heerweg · Ochsenweg
Auf der Pilgerroute Eurovelo 3 von Fredrikshavn nach Hamburg
1: 75.000, 705 km, 76 Karten, 20 Ortspl., ÜVZ, **GPS-Tracks** Spiralbindung, 180 S., 4. Aufl. 2024, ISBN 978-3-7111-0183-9, € 15,90 Ⓜ Ⓝ



Ostsee-Radweg Dänemark
Die schönste Fahrradrouten Dänemarks
1: 75.000, 874 km, 60 Karten, 24 Ortspl., ÜVZ, **GPS-Tracks** Spiralbindung, 172 S., 7. Aufl. 2024, ISBN 978-3-7111-0207-2, € 16,90 Ⓜ

Fremdsprachige Radtourenbücher

English




Danube Bike Trail 1

Part 1: German Danube, Donaueschingen to Passau
 1: 50.000, 600 km, 59 maps, 11 city maps, accomm. index, 160 pages, ISBN 978-3-85000-786-3, € 15,90 **GPS-tracks**




Danube Bike Trail 2

Austrian Danube: From Passau to Vienna
 1: 50.000, 326 km, 70 maps, 20 city maps, accomm. index, 180 pages, ISBN 978-3-7111-0169-3, € 17,90 **GPS-tracks**



Danube Bike Trail 3

Part 3: Slovak and Hungarian Danube. From Vienna to Budapest
 1: 75.000, 310 km, 44 maps, 12 city maps, accomm. index, 140 pages, ISBN 978-3-7111-0071-9, € 15,90 **GPS-tracks**





Elbe River Trail | 1

Part 1: From Prague to Magdeburg
 1: 75.000, 521 km, 38 maps, 18 city maps, accomm. index, 160 pages, ISBN 978-3-7111-0215-7, € 17,90 **GPS-tracks**



Iron Curtain Trail 1

Finland / Baltic Sea Coast • From the Barents Sea and from Helsinki to Riga
 1: 120.000, 1: 400.000, 3.700 km, 103 maps, 4 city maps, accomm. index, 200 pages, ISBN 978-3-85000-745-0, € 17,90 **GPS-tracks**



Iron Curtain Trail 2

From Riga to Lübeck
 Along the Baltic Sea coast through Latvia, Lithuania, Kaliningrad, Poland and Germany
 1: 85.000, 1.684 km, 119 maps, 5 city maps, accomm. index, 200 pages, ISBN 978-3-7111-0220-1, € 18,90 **GPS-tracks**



Iron Curtain Trail 3

German-German Border Trail
 Along the „Green Belt“ from Lübeck to Hof
 1: 85.000, 1.100 km, 69 maps, city maps, accomm. index, 200 pages, ISBN 978-3-85000-790-0, € 16,90 **GPS-tracks**



Iron Curtain Trail 4

From Hof to Szeged
 1: 85.000, 1.730 km, 93 maps, accomm. index, 172 pages, ISBN 978-3-85000-727-6, € 16,90 **GPS-tracks**




Iron Curtain Trail 5

South-Eastern Europe
 Along the „Green Belt“ from Szeged to Rezovo at the Black Sea
 1: 120.000, 2.100 km, 100 maps, accomm. index, 180 pages, ISBN 978-3-85000-789-4, € 17,90 **GPS-tracks**



Moselle River Trail

From Metz to the Rhine
 1: 50.000, 306 km, 64 maps, 11 city maps, accomm. index, 160 pages, ISBN 978-3-7111-0123-5, € 16,90 **GPS-tracks**



Atlantic Coast Route

From the fjords of Norway to the beaches of Portugal
 1: 500.000, 11.150 km, 54 maps, 324 pages, ISBN 978-3-7111-0278-2, € 18,00




Français

**Le Danube à Vélo**

Le Danube autrichien, de Passau à Vienne
1 : 50.000, 325 km, 76 cartes, 20 plans de villes, liste
d'hébergements, 172 pages, ISBN 978-3-7111-0149-5,
€ 17,90 **tracés GPS** (A)

**La Loire à Vélo**

De Nevers à l'Atlantique sur l'EuroVelo 6
1 : 75.000, 645 km, 54 cartes, 13 plans de villes, liste
d'hébergements, 160 pages, ISBN 978-3-7111-0155-6,
€ 16,90 **tracés GPS** (F)

**La Meuse à Vélo**

Du plateau de Langres à Rotterdam sur
l'EuroVelo 19
1 : 75.000, 1.081 km, 79 cartes, 21 plans de villes, liste
d'hébergements, 180 pages, ISBN 978-3-7111-0194-5,
€ 17,90 **tracés GPS** (B) (F) (NL)

**La Vélodyssée**

L'Atlantique de Roscoff à Hendaye sur
l'EuroVelo 1
1 : 75.000, 1.316 km, 103 cartes, 20 plans de villes, liste
d'hébergements, 212 pages, ISBN 978-3-7111-0193-8,
€ 17,90 **tracés GPS** (F)

**ViaRhôna**

Le Rhône à vélo, du Léman à la Méditerranée
1 : 75.000, 720 km, 58 cartes, 19 plans de villes, liste
d'hébergements, **résistant aux intempéries** 160 pages,
ISBN 978-3-7111-0073-3, € 16,90 **tracés GPS** (D) (F)



Italiano

**Ciclovia Alpe Adria**

Da Salisburgo all'Adriatico
1 : 50.000, 402 km, 53 mappe, 9 piante della città, elenco
dei pernottamenti, 120 pagine, ISBN 978-3-85000-746-7,
€ 15,90 **GPS-tracce** (A) (I)

**Pista ciclabile del Danubio**

Austria. Da Passau a Vienna
1 : 50.000, 320 km, 70 mappe, 20 piante della città, elenco
dei pernottamenti, 180 pagine, ISBN 978-3-85000-788-7,
€ 15,90 **GPS-tracce** (A)



Nederlands

**Donau-Fietspad 2**

Oostenrijk - Van Passau naar Wenen
1 : 50.000, 330 km, 70 kaarten, 19 stadskarten,
accommodatieregister, 140 pagina's,
ISBN 978-3-7111-0128-0, € 16,90 **GPS-tracks** (A)



bikeline E-BIKE GUIDE



Entspanntes E-Biken in reizvollen Mittelgebirgsregionen, durch alpine Landstriche und hügelige Landschaften.

bikeline E-BIKE GUIDES aus dem Hause Esterbauer garantieren vollen Fahrradgenuss. Sie sind die perfekten Begleiter für sportliche und erholsame Tages- und Wochenendausflüge inmitten unberührter Natur, mit atemberaubenden Aussichten und gemütlichem Rasten. Mit allen wichtigen Infos für E-Biker, detaillierten Karten, genauen Streckenbeschreibungen, Streckencharakteristik und Serviceverzeichnis ausgestattet, erwartet jeden Radler ein unvergessliches Erlebnis.

- Format 145 x 210 mm
- Fadenheftung
- GPS Track zum Download
- exakte topographische Landkarten
- Maßstab 1 : 75.000
- Höhenprofile
- Orts- und Stadtpläne
- gründlich recherchiert
- laufend aktualisiert
- Übernachtungsverzeichnis
- Live-Update
- touristische Informationen
- Ladestationen
- Aussichtspunkte und Sehenswürdigkeiten

Tour 6
Rundtour Enzklosterle - Bad Wildbad 46,8 km

Höhen: 12,5 m bis 12,5 m
 Radweg: 62 % Unbefestigt: 58 % Verkehr: 0 %

Ladestationen in:
 Tourist Info Enzklosterle
 Adventure Golfpark Enzklosterle
 Grünhütte
 Infozentrum Kaltenbronn

Vom Luftkurort Enzklosterle führt die Tour erst auf dem Entztraleweg entlang der Großen Enz durch ihr naturnahes Tal bis Lautenbach und die nur knapp nördlich von Bad Wildbad. Ab Lautenbach folgt ein Anstieg über das Rollwasser hinauf zur Grünhütte. Hier können Sie sich bei Bedarf stärken und den Akku Ihres E-Bikes aufladen. Ab der Grünhütte geht es weiter auf dem Höhenradweg, vorbei am Natursteinspielplatz des Kaltenbronner Hochwooratz zur Kreuzhütte. Ein letzter Anstieg bringt Sie zum Hohlhorn, dessen Aussichtsplattform auf über 1000 Metern ü.M.N. liegt und der Ihnen einen überwältigenden Ausblick über den wildromantischen Nordschwarzwald bietet.

Enzklosterle
 Yvanni (096) 1201-10000, Freizeit: 11, € 750,- @ 10000
 1201-10000, Freizeit: 11, € 750,- @ 10000
 1201-10000, Freizeit: 11, € 750,- @ 10000

6a

Der Luftkurort Enzklosterle bietet über 200 Kilometer markierte Wanderwege, eine Klettersteigbahn im Ortsteil Poppelthal sowie das Unwilderbergs-Bärochler. Die größte handgeschnitzte Weihnachtskrippe der Welt, Reiten, Tennis, Kino, Bauerntheater und zahlreiche Feste der örtlichen Vereine machen den Ort im Schwarzwald zu einem attraktiven und aktiven Ausflugsziel.

1 Sie starten die Tour bei der Tourist Info und radeln zur Hauptstraße. Hier halten Sie sich nach Norden und fahren bald auf einem straßenbegleitenden Radweg nach Nonnenmühl.

2 In Nonnenmühl überqueren Sie die Große Enz über das Nonnenbühl und fahren fortan auf dem asphaltierten Entztraleweg in Richtung Bad Wildbad.

3 Kaltenbronn
 Bald hinter Kaltenbronn fahren Sie geradeaus weiter auf dem Lehenhardsweg durch den Wald.



3 Lautenbach
 In Lautenbach überqueren Sie wieder die Große Enz und folgen dem Rollwasserweg in den Wald. Steil bergauf folgen Sie dem Rollwasserbach.

4 Bei der kleinen Lichung mit Staudamm biegen Sie nach rechts weg auf dem Forstweg. An der asphaltierten Grünhütter Steige nach links und weiter hinauf zur Grünhütte.

5 Grünhütte (Gasthaus)
 Vorbei am Hochmoorgebiet Kaltenbronn und am den Hornberg herum fahren Sie weiter zur Forstwegkreuzung an der Kreuzhütte 4. Hier folgen Sie erst dem Wiesenweg nach links und anschließend dem Forstweg hinauf zum Petzplatz bei der Schwarzmisthütte.

6 Wenn Sie der Hauptstraße hier nach links folgen, gelangen Sie nach Kaltenbronn.

Kaltenbronn (Gasthaus)
 1. Kaltenbronn (Höhe-Wilhelm-Straße) Der Ort wurde 1897 errichtet und wegen des hohen Tourismus (1800 bis 4.000 auf dem Tag) ist es ein beliebter Ort. Die Anzahl der Gäste liegt auf dem 1500 bis 1800. Hier befindet sich die base in Richtung der

2 Gruppe Geratzsch des Schwarzwaldvereins, Information: Kaltenbronn, Kulturverein 096, € 650,- @ 10000
 10000, Kulturverein 096, € 650,- @ 10000
 10000, Kulturverein 096, € 650,- @ 10000

7 Neuhäusel (Gasthaus)
 1. Obere Neuhäusel, Höhe der Neuhäuselstraße Ende des 19. J. des sogenannten Wilhelms, Eltern Neuhäusel. Die Sagen erzählen vom Wilhelms Hauf nach der Gründung, die

6b


Walden in Sauer: Bei Anstiegsbeginn halten Sie nach Reiterberg, Badewald, Kahlenberg und Reiterberg anhalten. Die Radstraße führt links in Reiterberg, die Straße in Reiterberg.

Bei der Forstwegkreuzung an der Neuhäuselstraße biegen Sie nach links ab und folgen dem Weg nach Poppelthal.

Poppelthal (Gasthaus)
 1. Poppelthal (Gasthaus)
 1. Poppelthal (Gasthaus)

Von Poppelthal führt Sie ein straßenbegleitender Radweg nach Gompelscheuer.


Gompelscheuer (Gasthaus)
 1. Gompelscheuer (Gasthaus)
 1. Gompelscheuer (Gasthaus)



Chiemgau

30 Touren durch den Chiemgau

1: 75.000, 30 Touren, 1.540 km, 50 Karten, 64 Ortspl., **GPS-Tracks** 252 S., 1. Aufl. 2023, ISBN 978-3-7111-0080-1, € 17,90



Schwarzwald

31 Touren zwischen Pforzheim und Basel

1: 75.000, 31 Touren, 1.550 km, 52 Karten, 23 Ortspl., **GPS-Tracks** 220 S., 1. Aufl. 2023, ISBN 978-3-7111-0056-6, € 17,90



Deutsche Märchenstraße

Märchenhaftes Erlebnissradeln auf den Spuren der Brüder Grimm

1: 75.000, 1.541 km, 82 Karten, **GPS-Tracks** 300 S., 1. Aufl. 2023, ISBN 978-3-7111-0114-3, € 17,90



bikeline Übersichtswerke

bikeline
DIE RADTOURENPROFIS

E-Bike-Guide DEUTSCHLAND

Die schönsten Touren zwischen Alpen und Küste
Das Standardwerk

SONDERPREIS
€ 18,-

303 Touren

GPX-Track Download · exakte Höhenprofile
über 15.000 Kilometer · 664 Seiten
Karten 1:150.000



Sie suchen für sich und Ihr E-Bike Ideen und Anregungen für den nächsten Ausflug oder den nächsten Urlaub? Und wollen am liebsten jeden schönen Winkel in ganz Deutschland vom Sattel aus entdecken? Mit Unterstützung vom Elektromotor gelangen Sie vermutlich in Regionen, die sie zuvor mit dem Rad nicht besucht hätten.

Von den schier unzähligen beschilderten Radrouten stellen wir Ihnen in unserem neuen E-Bike Guide Deutschland rund 400 der schönsten Tagestouren vor. Dabei haben wir regionale „Klassiker“ ebenso bedacht wie unbekannte idyllische Touren fernab vielbefahrener Strecken. Wir führen Sie zu bedeutenden Sehenswürdigkeiten und in entlegene Naturreservate, zu Industriedenkmälern und Badeseen. Die große Vielfalt an Ausflugszielen reicht von UNESCO-Welterbestätten über spannende Museen bis zu urigen Dorfgaststätten. Die in diesem Buch zusammengestellten Touren werden ganz bestimmt Ihre Neugier entfachen. Laden Sie sich mittels QR-Code einfach die GPS-Tracks herunter und schwingen Sie sich auf Ihr E-Bike und hinein in ein unendliches Radelvergnügen.

E-Bike-Guide Deutschland

Die schönsten Touren zwischen Alpen und Küste - Das Standardwerk

1: 150.000, 303 Touren, 15.000 km, 340 Karten, **GPS-Tracks**, Klebebindung, 664 S., 1. Aufl. 2025, ISBN 978-3-711-0297-3, € 18,00 **Neuerscheinung**



Aukrug-Tour

Länge: 37 km **AKK:** **AKK**
ANW: **AKK** 110 m
ANW/AC: **AKK** 3,0 m
Start/Ziel: Hohenstedt
Land: SH

Viel unberührte Natur, einen ruhigen, entspannten Tag sind lauschige Plätze zum Rasten und Einkehren besetzt. Bienen diese Radrunde im Herzen Schleswig-Holsteins. Vielleicht sehen Sie unterwegs ein paar der Auerrohen, Ungarische Stieppenindler, Schottische Hochlandrinder oder andere ursprünglichen Rinderrassen, die hier als Leisatz angestädelt worden sind.

Gleich am Sedlungsrund von Hohenstedt gelangen Sie in den Naturpark. Hinter Tappendorf und Rade haben Sie fast keine Häuser und nur Wiesen, Felder und Wälder im Blick. Vor dem Ort nutzt ist geradeaus ein Ausflug nach Norddorf zum

knapp 7 Kilometer entfernten Deutschen Schallplattenmuseum möglich. Es ist im Kesselhaus einer ehemaligen Schallplattenfabrik untergebracht und hat Dienstag bis Sonntag von 10 bis 17 Uhr geöffnet.

Vom nächsten Ort Aukrug lohnt der kurze Abstecher nach Blünten, wo Dat die Hus und die Blünter Wassermühle sehr sehenswert sind. In der Spargelzeit können Sie beim Bauer Holm einkaufen, der Hoffäden ist eine Augenweide. Anschließend fahren Sie zum Bönberg. Mit seinen 77,5 Metern ist er eine der höchsten Erhebungen in Schleswig-Holstein. Das Café am Bönberg hat täglich geöffnet. Kurz vor Ende der Tour kommen Sie an einem der schönsten Gärten Norddeutschlands vorbei. Der Kräutergarten Altenjahn steht in der Saison den Gärten täglich offen.

Sie fahren überwiegend auf ruhigen Asphaltstraßen, zum Teil auch auf straßenbegleitenden Radwegen und Wirtschaftswegen.

Seestermühle I

Länge: 34 km **AKK:** **AKK**
ANW: **AKK** 102 m
ANW/AC: **AKK** 3,0 m
Start/Ziel: Einfeld
Land: SH

Zwischen den beiden Flüssen Pinnau erstreckt sich die Seeste, eine der vier Eibarmen. Beim Durchqueren dieser weitaufgen Ebene, die vor allem von Landwirtschaft geprägt ist, passieren Sie malerische Dörfer wie Seester und Seestermühle, wo sich zahlreiche schöne Häuser am Wegesrand befinden. An der historischen Seestermühle in Neurendich vorbeikommen Sie nach Uetersen, dort laden das ehemalige Kloster und das Rosarium zu einem Besuch ein. Auf dem Rückweg sollten Sie unbedingt einen

Ohne Zweifel werden bei dieser Tour drei sehr schöne Städtchen besucht, von denen jedes für sich eine Besonderheit darstellt: Eutin mit seinem am Seeufer gelegenen Schloss und dem hübschen Marktplatz, Plön mit den reizvollen Gassen und dem darüber thronenden Schloss und Bad Malente mit der gotischen Kirche und dem liebevoll gestalteten Kurpark. Zudem beeindruckt die Lage der drei Städte, sie liegen allesamt an den Ufern gleich mäandrierender Seen. Dennoch ist die Route nicht nur aufgrund der Städte empfehlenswert, sondern auch wegen der schönen und abwechslungsreichen Wege, die sie miteinander verbinden: Sie durchqueren saftig grüne Wälder, radeln am Ufer kleiner Seen entlang und fahren durch die sanften Hügel der schleswigschen Schweiz. Dabei ergeben sich immer wieder herrliche Blicke über die gewaltige Landschaft.

Eutin als Startstadt der Radrunde gilt als das kulturelle Herz der Holsteinischen Schweiz. Die historische Eutin Altstadt mit Marktkirche und die vierflügelige, im norddeutschen Barock erbaute Schlossanlage mit dem Englischen Landschaftsgarten, wo auf der Seebühne die sommerlichen Eutiner Festspiele stattfinden, machen eine ganz besondere Atmosphäre erlebbar. Begleitet wurde der kulturelle Ruf der Stadt Ende des 18. Jahrhunderts, als Bischof Friedrich August verschiedene Klöster nach Eutin holte. Zu jener Zeit wurde auch Carl Maria von Weber im Ort geboren. Seine Eltern

Vom Schloss fahren Sie gen Norden am Seepark vorbei und gelangen bald zum Kellereez. Meist direkt an dessen Ufer entlang erreichen Sie Bad Malente. Das kleine Städtchen liegt auf einer Landschaft zwischen dem Kellereez und dem Dieksee. Seit 1925 ist Malente anerkannter Luftkurort, seit 1996 führt die Stadt den offiziellen Namen Bad Malente. Der am Bahnhof gelegene Kurpark ist eine ruhige, gepflegte Anlage und auf alle Fälle einen Besuch wert, bevor Sie den See und den Ort verlassen und Hohenstedt ansteuern. Dort befindet der 32 Meter hohe Halbburgturm eine grandiose Aussicht über die Holsteinische Schweiz. Wer nach dem Abstieg zum Turm

Städtchen-Tour

Länge: 53 km **AKK:** **STADT**
ANW: **AKK** 107 m
ANW/AC: **AKK** 3,5 m
Start/Ziel: Eutin
Land: SH

Ohne Zweifel werden bei dieser Tour drei sehr schöne Städtchen besucht, von denen jedes für sich eine Besonderheit darstellt: Eutin mit seinem am Seeufer gelegenen Schloss und dem hübschen Marktplatz, Plön mit den reizvollen Gassen und dem darüber thronenden Schloss und Bad Malente mit der gotischen Kirche und dem liebevoll gestalteten Kurpark. Zudem beeindruckt die Lage der drei Städte, sie liegen allesamt an den Ufern gleich mäandrierender Seen. Dennoch ist die Route nicht nur aufgrund der Städte empfehlenswert, sondern auch wegen der schönen und abwechslungsreichen Wege, die sie miteinander verbinden: Sie durchqueren saftig grüne Wälder, radeln am Ufer kleiner Seen entlang und fahren durch die sanften Hügel der schleswigschen Schweiz. Dabei ergeben sich immer wieder herrliche Blicke über die gewaltige Landschaft.

Eutin als Startstadt der Radrunde gilt als das kulturelle Herz der Holsteinischen Schweiz. Die historische Eutin Altstadt mit Marktkirche und die vierflügelige, im norddeutschen Barock erbaute Schlossanlage mit dem Englischen Landschaftsgarten, wo auf der Seebühne die sommerlichen Eutiner Festspiele stattfinden, machen eine ganz besondere Atmosphäre erlebbar. Begleitet wurde der kulturelle Ruf der Stadt Ende des 18. Jahrhunderts, als Bischof Friedrich August verschiedene Klöster nach Eutin holte. Zu jener Zeit wurde auch Carl Maria von Weber im Ort geboren. Seine Eltern

Vom Schloss fahren Sie gen Norden am Seepark vorbei und gelangen bald zum Kellereez. Meist direkt an dessen Ufer entlang erreichen Sie Bad Malente. Das kleine Städtchen liegt auf einer Landschaft zwischen dem Kellereez und dem Dieksee. Seit 1925 ist Malente anerkannter Luftkurort, seit 1996 führt die Stadt den offiziellen Namen Bad Malente. Der am Bahnhof gelegene Kurpark ist eine ruhige, gepflegte Anlage und auf alle Fälle einen Besuch wert, bevor Sie den See und den Ort verlassen und Hohenstedt ansteuern. Dort befindet der 32 Meter hohe Halbburgturm eine grandiose Aussicht über die Holsteinische Schweiz. Wer nach dem Abstieg zum Turm

noch etwas weiter führt, kann am Margarethenhof das Labyrinth der Plener besuchen. In privater Initiative werden hier im Jahr 2025 zu Himmelfahrt fast 1.000 Steine spiralförmig verlegt, heute ein sehr besonderer Platz.

Etwas abseits der Seen gelangen Sie durch Felder und kleine Wäldchen sowie durch beschauliche Dörfer zum Trammer See und nach Plön. Neben dem weiß leuchtenden Schloss sind das Prinzenhaus und die Prinzeninsel im Großen Plener See besonders sehenswert. Der letzte Abschnitt der Radrunde führt größtenteils auf wunderschönen Uferwegen an mehreren Seen entlang, bevor Sie nach einem kleinen Waldstück Norddorf erreichen. Nach dem kleinen Eutiner See sind Sie dann wieder in Eutin angelangt.

Eis auf wenige kurze Ausnahmen verläuft die Tour auf ruhigen Nebenstraßen oder separaten Radwegen. Der Großteil der Wege ist asphaltiert, aber es kommen auch unbefestigte, meist gut befahrbare Wald- oder Feldwege vor.

Unsere Tourguide
Radregion Schleswig-Holstein
1:150.000, 303, 1. Aufl.
ISBN 978-3-711-0297-3

Informationen
Tourveranstalter: Holsteinische Schweiz, Bielefelder, E. in Bahndorf, 34336 Flörs, F. 04322/51990, info@holsteinische-schweiz.de, @holstein

bikeline
DIE RADTOURENPROFIS

Das Europäische Radroutennetz

EUROVELO

Europa per Fahrrad entdecken



über 90.000 Kilometer
Karten 1:1.500.000

An diesem Projekt wird noch intensiv gearbeitet. Daher werden sich die Anzahl der Touren, Seitenumfang und Umschlagsgestaltung noch ändern.

EuroVelo ist ein Netz von Radfernwegen, die den gesamten europäischen Kontinent miteinander verbinden. Das EuroVelo-Routennetz besteht aus 18 Radwegen von 1.000 bis 10.000 Kilometer Länge und durchzieht ganz Europa: Zehn Weg verlaufen in Nord-Süd-Richtung, fünf von Westen nach Osten und zwei sind als Rundwege konzipiert. Wichtigstes Kriterium für die EuroVelo ist die Qualität der Radfernwege, um ein unbeschwertes Radeln zu ermöglichen. Die Vielfalt ist enorm, finden sich doch Radwege entlang von Flüssen, an Meeresküsten, auf ehemaligen Bahntrassen, um Seen, auf den Spuren von Kunst und Kultur oder durch ursprüngliche Naturlandschaften. Entdecken Sie Europa auf zwei Rädern entlang der EuroVelo-Routen!

Das Buch EuroVelo ist der perfekte Ratgeber für Ihre nächste große Radtour. Das vorliegende Übersichtswerk beschreibt über 90.000 Radkilometer durch 38 Länder und lässt Sie schon beim Schmökern von vielen neuen Velotouren träumen.

Eurovelo

Europa per Fahrrad entdecken

1: 1.500.000, 18 Touren, 90.000 km, Klebebindung,
ca. 400 S., 1. Aufl. 2025, ISBN 978-3-7111-0323-9, € 24,00

ab März 2026 Neuerscheinung



9 783711 103239

bikeline
P A N O R A M A

EuroVelo 1

Atlantikküsten-Radweg Atlantic Coast Route

Von den Fjorden Norwegens zu den Stränden Portugals



- über 11.150 Kilometer
- Übersichtskarten 1: 500.000



9 783711 102171

Atlantikküsten-Radweg Atlantic Coast Route

Von den Fjorden Norwegens zu den Stränden Portugals

1: 500.000, 11.176 km, 54 Karten, Klebebindung, 324 S., 2. Aufl. 2024,
ISBN 978-3-7111-0217-1, € 16,90

bikeline

EuroVelo 1

Atlantic Coast Route

From the fjords of Norway to the beaches of Portugal



- more than 11.150 kilometers
- Overview maps 1: 500.000



9 783711 102782


Atlantic Coast Route (E)

From the fjords of Norway to the beaches of Portugal

1: 500.000, 11.150 km, 54 maps, 324 pages, ISBN 978-3-7111-0278-2, € 18,00

bikeline Übersichtswerke

Sie können sich nicht entscheiden, wohin Ihre nächste Radreise gehen soll?



Kein Problem! Mit unseren „Radfernwege“ Büchern wird Ihnen diese Entscheidung ganz leicht gemacht. Wählen Sie aus den schönsten Radrouten aus, erfahren Sie wie lang die Strecken sind, was es alles zu sehen und zu erleben gibt, ob Sie mit Kindern unterwegs sein können, wie schwierig die Strecke zu befahren oder wie die Wegequalität ist und noch vieles mehr.

Informative Streckenkarten, ein anschauliches Höhen- und Streckenprofil und zahlreiche textliche Informationen zu den wichtigsten Radreisetemen – in diesem Buch finden Sie alle wichtigen Informationen zum Thema Radreisen in Deutschland.



Flussradwege Deutschland
Die 53 schönsten Flusstouren durch Deutschland
1: 500.000, 53 Touren, 13.500 km, 57 Karten, Klebebindung, 316 S., 1. Aufl. 2021,
ISBN 978-3-85000-928-7, € 15,00



Radfernwege Frankreich
65 Traumrouten erleben – Das Standardwerk
1: 500.000, 65 Touren, 25.000 km, 149 Karten, Klebebindung, 328 S., 1. Aufl. 2025,
ISBN 978-3-7111-0291-1, € 15,00 **Neuerscheinung**

9 783850 009287

9 783711 102911

Übersichtswerke



Radfernwege Österreich, Schweiz, Italien

1: 500.000, 63 Touren, 22.300 km, 120 Karten, Klebebindung, 412 S., 4. Aufl. 2025, ISBN 978-3-7111-0274-4, € 15,00 (A) (B) (D) **Neuaufgabe**



9 783711 102744



Radfernwege Deutschland

300 Radreisen in Deutschland
1: 500.000, 301 Touren, 79.000 km, 335 Karten, Klebebindung, 640 S., 14. Aufl. 2024, ISBN 978-3-7111-0254-6, € 14,00 (D)



9 783711 102546




Übersichtskarte Radfernwege Deutschland

1: 650.000, 1. Aufl. 2023, ISBN 978-3-7111-0134-1, € 5,00 (D)




9 783711 101341

Radwandern Deutschland



Radwandern Deutschland Süd
Die 60 schönsten Tagesausflüge in Süddeutschland
1: 50.000, 1: 60.000, 1: 75.000, 60 Touren, 2.900 km,
240 Karten, 56 Ortspl., **GPS-Tracks** Klebebindung, 348 S.,
2. Aufl. 2017, ISBN 978-3-85000-494-7, € 14,90



Radwandern Deutschland West
Die schönsten Tagesausflüge im Westen Deutschlands
1: 50.000, 1: 60.000, 1: 75.000, 60 Touren, 2.520 km,
140 Karten, 70 Ortspl., **GPS-Tracks** Klebebindung, 356 S.,
2. Aufl. 2022, ISBN 978-3-7111-0018-4, € 14,90



bikeline Radpläne

Radfahren in der Stadt
der *bikeline*-Radplan im Maßstab 1:20.000 oder 1:25.000 bietet die ideale Grundlage



Radplan Berlin
RP-B
1: 25.000, Knotenpunkte, **wetter- und reißfest**
6. Aufl. 2022, ISBN 978-3-7111-0075-7, € 7,90



ADFC-Radplan Hamburg
RP-HH
1: 20.000, 7. Aufl. 2023,
ISBN 978-3-7111-0179-2, € 8,90





FlussRadwege Deutschland

Die schönsten Raderlebnisse
an deutschen Flüssen

**Bildband
FlussRadwege
Deutschland**
Die schönsten Raderlebnisse an
deutschen Flüssen


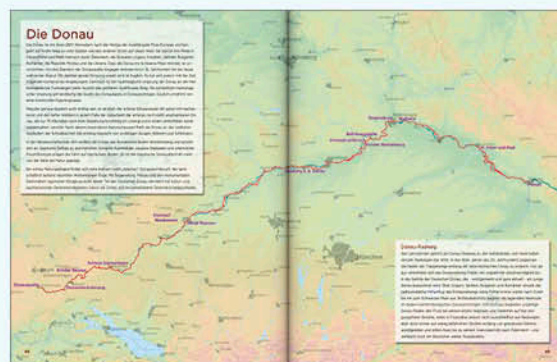
336 S., 1. Aufl. 2018,
ISBN 978-3-85000-691-0, € 29,90



Bildband FlussRadwege Deutschland

Die schönsten Raderlebnisse
an deutschen Flüssen

- 336 Seiten mit über 400 Fotos
- hochwertiger Umschlag
- repräsentatives Format (230 x 295 mm)
- Einführung zu jedem Weg mit Landschaftsskizze
- touristische Highlights zu jeder Region



Tobias Klein, Daniela Schmidt
Eurasika
Drei Kontinente – Zwei Fahrräder – Ein
Abenteuer

21.297 km, ca. 302 S., 1. Aufl. 2014,
ISBN 978-3-85000-493-0, € 12,95



Markus Belz
SÜDTIROL radelte
Ein Fahrradroman

180 S., 1. Aufl. 2019, ISBN 978-3-85000-763-4, € 11,90

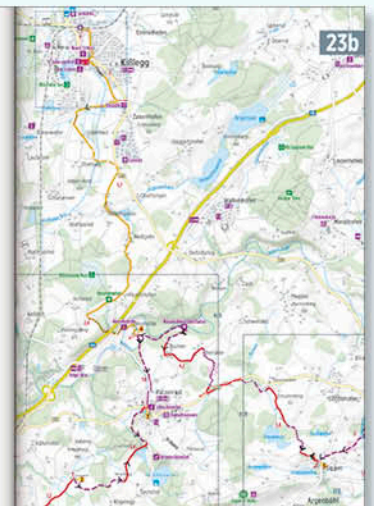

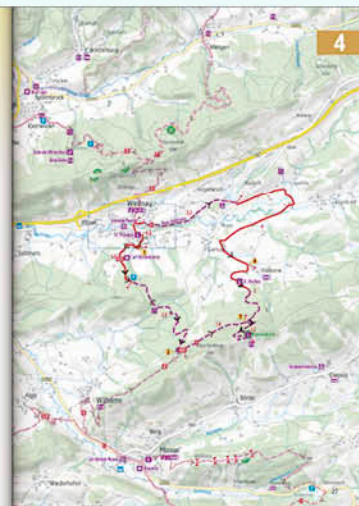


bikeline MountainBikeGuide

Diese Guides bieten von der leichten gemütlichen Tour zum Einradeln über konditionell und fahrtechnisch anspruchsvollere Touren bis hin zu kniffligen und schweren Touren alles an – nur auf lange Trage- und Schiebestrecken verzichten wir in unserem Tourenangebot. In den MountainBikeGuides mit Softcover finden sich exakte Karten im Maßstab 1:50.000 und genaue Streckenbeschreibungen. Zusätzlich gibt es Informationen zum touristischen Angebot entlang der Strecke sowie ein Übernachtungsverzeichnis für mehrtägige Aufenthalte in der Region. Ein zusätzlicher Kartenteil mit Perforation ermöglicht ein problemloses Heraustrennen der einzelnen Kartenseiten für die Tour. GPS-Tracks und LiveUpdate gehören selbstverständlich zum Info-Service dazu.



Naturbiken Allgäu/Tirol
1:50.000, 24 Touren, 830 km, 50 Karten, 17 Ortspl., ÜVZ,
GPS-Tracks 220 S., 1. Aufl. 2022, ISBN 978-3-85000-981-2,
€ 16,90



bikeline Radkarten

Sie möchten ihr Urlaubsgebiet oder die Region direkt vor Ihrer Haustür mit dem Fahrrad erkunden? Dann haben Sie mit der Radkarte aus dem Hause Esterbauer einen wertvollen Begleiter gefunden.



- optimaler Maßstab 1:75.000
- dichtes Netz an Radwegen und Radrouten
- verlässliche Infos über Straßenbelag und Verkehrsbelastung
- zahlreiche Querverbindungen
- genaue Entfernungs- und Steigungsangaben
- ausgewählte Straßennamen
- Knotenpunkte, wenn in Region vorhanden
- detaillierte topographische Karte
- viele touristische Informationen
- gründlich recherchiert und laufend aktualisiert

Die *bikeline* Radkarte wurde zu hundert Prozent für den Outdoor-Einsatz optimiert. Das kompakte Papierformat wird bis zum letzten Zentimeter ausgenutzt und das robuste Material hält auch Regenspritzer aus.

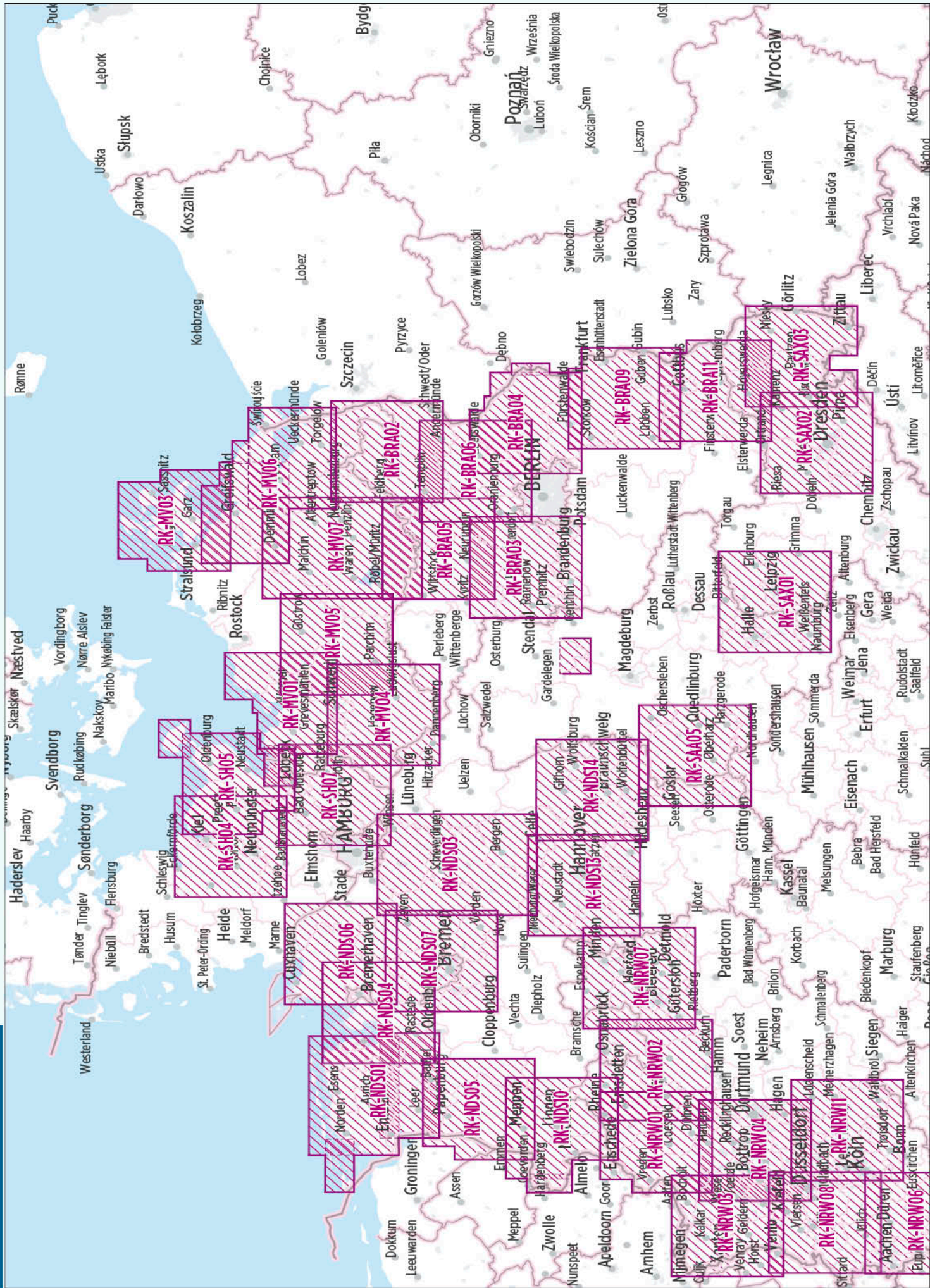


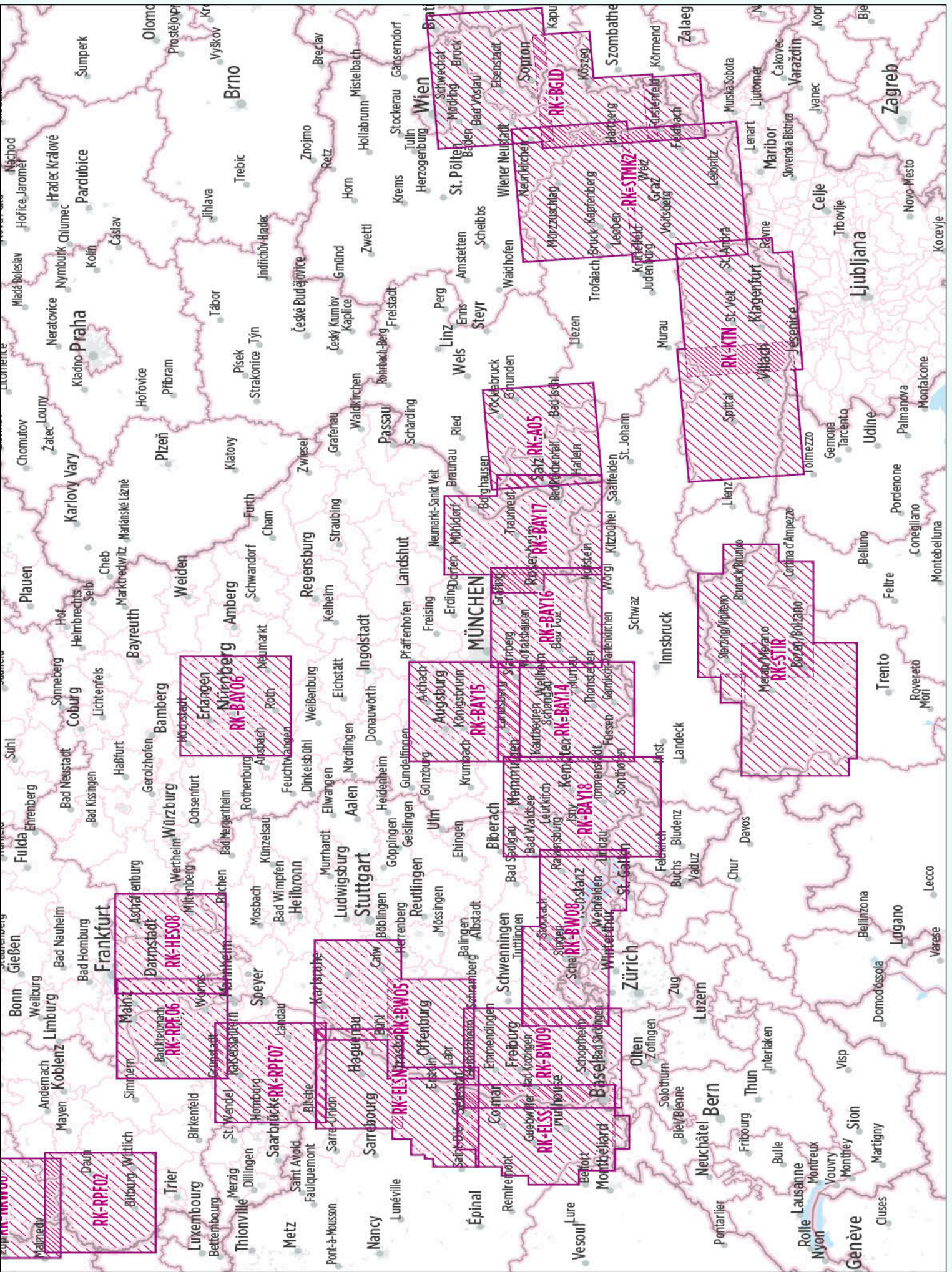
wetterfest & reißfest

Alle *bikeline*-Radkarten, die seit 2015 erscheinen, werden auf hochwertigem Landkartenpapier gedruckt, welches foliert wird und somit nicht nur reißfest und besonders leicht, sondern auch wetterfest ist. Dadurch lassen sich die Radkarten auch bei Regen verwenden.



Die *bikeline* Radkarte musste sich schon in so manchem professionellen Härтетest bewähren. In der Praxis bedeutet das, dass Sie Ihre Karte umfalten können so oft Sie wollen, ohne dass sie zerfällt. Redaktionshund Max war mit Eifer bei der Qualitätsprüfung.





bikeline RADKARTEN
 Wetterfest
 Reißfest
 RK-SH04

**Radkarte
 Kiel Neumünster
 Rendsburg**

- Aukrug • Bad Segeberg
- Eckernförde • Preetz
- Nord-Östsee-Kanal

1 : 75.000

Wetterfest
 Reißfest
 UTM-Netz
 4.200 km

bikeline RADKARTEN
 Wetterfest
 Reißfest
 RK-SH05

**Radkarte
 Holsteinische Schweiz
 Fehmarn**

- Eutin • Heiligenhafen
- Neustadt (Holstein) • Plön
- Preetz • Travemünde

1 : 75.000

Wetterfest
 Reißfest
 UTM-Netz
 4.200 km

bikeline RADKARTEN
 Wetterfest
 Reißfest
 RK-SH07

**Radkarte
 Lauenburgische
 Seenplatte
 Hamburg-Ost**

- Ahrensburg • Bad Odessee
- Gesthacht • Lübeck • Mülin
- Ratzeburg • Störman • Tüschau

1 : 75.000

Wetterfest
 Reißfest
 UTM-Netz
 4.200 km

bikeline RADKARTEN
 Wetterfest
 Reißfest
 RK-MV01

**Radkarte
 Lübecker Bucht
 Wismar**

- Bad Doberan • Grevesmühlen
- Insel Poel • Lübeck
- Schwesmer See • Starnberg

1 : 75.000

Wetterfest
 Reißfest
 UTM-Netz
 4.200 km

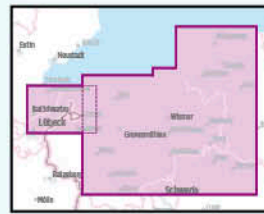
bikeline RADKARTEN
 Wetterfest
 Reißfest
 RK-MV03

**Radkarte
 Rügen
 Stralsund
 Hiddensee**

- Bergen • Jasmund • Putbus
- Ostseebad Binz • Sassnitz
- Wistow

1:75.000

Wetterfest
 Reißfest
 UTM-Netz
 4.200 km



**Kiel, Neumünster,
 Rendsburg**
RK-SH04
 1: 75.000, **wetter- und reißfest**
 2. Aufl. 2018, ISBN 978-3-85000-593-7,
 € 7,90

**Holsteinische Schweiz,
 Fehmarn**
RK-SH05
 1: 75.000, Ortspl., **wetter- und reißfest**
 2. Aufl. 2022, ISBN 978-3-7111-0024-5,
 € 7,90

**Lauenburgische
 Seenplatte Hamburg Ost**
RK-SH07
 1: 75.000, Ortspl., **wetter- und reißfest**
 2. Aufl. 2022, ISBN 978-3-7111-0025-2,
 € 7,90

Lübecker Bucht, Wismar
RK-MV01
 1: 75.000, Ortspl., **wetter- und reißfest**
 2. Aufl. 2020, ISBN 978-3-85000-887-7,
 € 7,90

**Rügen, Stralsund,
 Hiddensee**
RK-MV03
 1: 75.000, Ortspl., **wetter- und reißfest**
 6. Aufl. 2024, ISBN 978-3-7111-0225-6,
 € 8,90



bikeline RADKARTEN
 Wetterfest
 Reißfest
 RK-MV04

**Radkarte
 Schwerin
 Ludwigslust**

- Gröns Gegend • Rogowow
- Lowitz • Neustadt-Gröns
- Schaalsee • Schweriner See

1 : 75.000

Wetterfest
 Reißfest
 UTM-Netz
 6.000 km

bikeline RADKARTEN
 Wetterfest
 Reißfest
 RK-MV05

**Radkarte
 Mecklenburgische
 Seen West**

- Güstrow • Krakower See
- Malchow • Parchim
- Plauer See • Warnowtal

1 : 75.000

Wetterfest
 Reißfest
 UTM-Netz
 4.200 km

bikeline RADKARTEN
 Wetterfest
 Reißfest
 RK-MV06

**Radkarte
 Usedom
 Stettiner Haff**

- Anklam • Demmin • Greifswald
- Grimmen • Swinemünde
- Ueckermünde • Wolgast

1 : 75.000

Wetterfest
 Reißfest
 UTM-Netz
 4.200 km

bikeline RADKARTEN
 Wetterfest
 Reißfest
 RK-MV07

**Radkarte
 Mecklenburgische
 Seen Ost**

- Demmin • Fürstenberg
- Heilbad Wairn • Malchin • Müritz
- Neubrandenburg • Neustrelitz

1 : 75.000

Wetterfest
 Reißfest
 UTM-Netz
 6.200 km

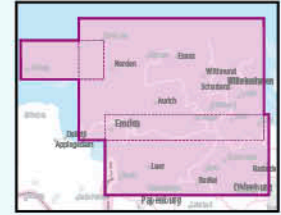
bikeline RADKARTEN
 Wetterfest
 Reißfest
 RK-NDS01

**Radkarte
 Ostfriesland
 Ostfriesische Inseln**

- Aurich • Dollard • Emden
- Harlingerland • Leer • Norden
- Wilhelmshaven

1:75.000

Wetterfest
 Reißfest
 UTM-Netz
 6.200 km



Schwerin, Ludwigslust
RK-MV04
 1: 75.000, Knotenpunkte,
wetter- und reißfest 2. Aufl. 2023,
 ISBN 978-3-7111-0032-0, € 7,90

**Mecklenburgische Seen
 West**
RK-MV05
 1: 75.000, **wetter- und reißfest**
 2. Aufl. 2018, ISBN 978-3-85000-354-4,
 € 7,90

Usedom, Stettiner Haff
RK-MV06
 1: 75.000, Ortspl., **wetter- und reißfest**
 4. Aufl. 2024, ISBN 978-3-7111-0218-8,
 € 8,90

**Mecklenburgische Seen
 Ost**
RK-MV07
 1: 75.000, Knotenpunkte, Ortspl.,
wetter- und reißfest 3. Aufl. 2021,
 ISBN 978-3-85000-915-7, € 7,90

**Ostfriesland,
 Ostfriesische Inseln**
RK-NDS01
 1: 75.000, Knotenpunkte,
 Ortspl., **wetter- und reißfest**
 5. Aufl. 2025, ISBN 978-3-7111-0316-1,
 € 10,00 **Neuaufgabe**



bikeline
DIE RADKARTENFACHZEITUNG

**Radkarte
Lüneburger Heide**

- Amelinghausen • Münster
- Rosenburg (Wümm) • Schneverdingen • Soltau
- Winsen (Luhe)

1:75.000



Lüneburger Heide

RK-NDS03

1: 75.000, Ortspl., **wetter- und reißfest**
2. Aufl. 2024, ISBN 978-3-7111-0216-4,
€ 8,90



bikeline
DIE RADKARTENFACHZEITUNG

**Radkarte
Wilhelmshaven
Wesermarsch**

- Bremerhaven • Jadebusen
- Nationalpark Wattenmeer
- Nordenham • Rastede

1:75.000



**Wilhelmshaven,
Wesermarsch**

RK-NDS04

1: 75.000, **wetter- und reißfest** 1. Aufl. 2024,
ISBN 978-3-7111-0202-7, € 8,90



bikeline
DIE RADKARTENFACHZEITUNG

**Radkarte
Emsland Nord**

- Haren (Ems) • Haselünne
- Hummeling • Löringern
- Meppen • Papenburg • Ter Apel

1: 75.000



Emsland Nord

RK-NDS05

1: 75.000, Knotenpunkte, Ortspl.,
wetter- und reißfest 2. Aufl. 2023,
ISBN 978-3-7111-0029-0, € 7,90



bikeline
DIE RADKARTENFACHZEITUNG

**Radkarte
Bremerhaven
Cuxhaven**

- Bremervörde • Elbe
- Nationalpark Wattenmeer
- Otterndorf • Stade • Wesermarsch

1: 75.000



Bremerhaven, Cuxhaven

RK-NDS06

1: 75.000, **wetter- und reißfest**
2. Aufl. 2023, ISBN 978-3-7111-0030-6,
€ 7,90



bikeline
DIE RADKARTENFACHZEITUNG

**Radkarte
Bremen
und Umgebung**

- Bassum • Delmenhorst
- Osterholz-Scharmbeck
- Syke • Teufelsmoor
- Verden • Worppeviede

1: 75.000



Bremen und Umgebung

RK-NDS07

1: 75.000, **wetter- und reißfest**
2. Aufl. 2024, ISBN 978-3-7111-0135-8,
€ 7,90



bikeline
DIE RADKARTENFACHZEITUNG

**Radkarte
Emsland Süd**

- Berge • Grafschaft Bentheim
- Ibböbüren • Lingen • Meppen
- Nordhorn • Rheine • Schüttorf

1: 75.000



Emsland Süd

RK-NDS10

1: 75.000, Knotenpunkte,
wetter- und reißfest 2. Aufl. 2023,
ISBN 978-3-7111-0050-4, € 7,90



bikeline
DIE RADKARTENFACHZEITUNG

**Radkarte
Hannover
und Umgebung**

- Hildesheim • Celle
- Schaumburger Land
- Weserbergland • Mittelweser

1:75.000



Hannover und Umgebung

RK-NDS13

1: 75.000, **wetter- und reißfest** 3. Aufl. 2024,
ISBN 978-3-7111-0252-4, € 8,90



bikeline
DIE RADKARTENFACHZEITUNG

**Radkarte
Braunschweig
und Umgebung**

- Gifhorn • Königslutter am Elm
- Peine • Salzgitter
- Wolfenbüttel • Wolfsburg

1: 75.000



**Braunschweig und
Umgebung**

RK-NDS14

1: 75.000, **wetter- und reißfest** 2. Aufl. 2019,
ISBN 978-3-85000-794-8, € 7,90

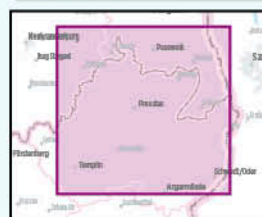


bikeline
DIE RADKARTENFACHZEITUNG

**Radkarte
Uckermark**

- Angermünde • Pasewalk
- Prenzlau • Schwedt/Oder
- Strasburg • Templin

1:75.000



Uckermark

RK-BRA02

1: 75.000, Knotenpunkte,
wetter- und reißfest 5. Aufl. 2024,
ISBN 978-3-7111-0247-8, € 10,00



bikeline
DIE RADKARTENFACHZEITUNG

**Radkarte
Havelland**

- Brandenburg an der Havel
- Nauen • Neustadt (Ossie)
- Potsdam • Rathenow

1: 75.000



Havelland

RK-BRA03

1: 75.000, Knotenpunkte,
wetter- und reißfest 3. Aufl. 2021,
ISBN 978-3-85000-919-5, € 7,90



bikeline
RADKARTEN
Wetterfest
Reißfest
RK-BRA04

**Radkarte
Oderbruch
Barnimer Land**

- Bad Freienwalde
- Frankfurt an der Oder
- Fürstenwalde - Strausberg

1:75.000

bikeline
RADKARTEN
Wetterfest
Reißfest
RK-BRA06

**Radkarte
Barnim
Schorfheide**

- Angermünde - Bad Freienwalde
- Bernau - Eberswalde
- Oranienburg - Strausberg

1:75.000

bikeline
RADKARTEN
Wetterfest
Reißfest
RK-BRA09

**Radkarte
Spreewald**

- Beeskow - Burg
- Eisenhüttenstadt - Guben
- Lübben - Lübbenau

1:75.000

bikeline
RADKARTEN
Wetterfest
Reißfest
RK-BRA11

**Radkarte
Niederlausitz**

- Burg (Spreewald) - Cottbus
- Post (Lautitz) - Hoyerswerda
- Senftenberg - Spremberg

1:75.000

bikeline
RADKARTEN
Wetterfest
Reißfest
RK-RPF07

**Radkarte
Pfalz**

- Kaiserslautern - Landau
- Pflaizarbeit - Pirmasens
- Weinstraße - Wissembourg

1:75.000

Oderbruch, Barnimer Land

RK-BRA04
1:75.000, Knotenpunkte, Ortspl.,
wetter- und reißfest 3. Aufl. 2024,
ISBN 978-3-7111-0176-1, € 8,90



Barnim - Schorfheide

RK-BRA06
1:75.000, Knotenpunkte,
wetter- und reißfest 3. Aufl. 2024,
ISBN 978-3-7111-0224-9, € 8,90



Spreewald

RK-BRA09
1:75.000, Ortspl., **wetter- und reißfest**
3. Aufl. 2024, ISBN 978-3-7111-0246-1,
€ 10,00



Niederlausitz

RK-BRA11
1:75.000, Knotenpunkte, Ortspl.,
wetter- und reißfest 2. Aufl. 2022,
ISBN 978-3-85000-921-8, € 7,90



Pfalz

RK-RPF07
1:75.000, Ortspl., **wetter- und reißfest**
3. Aufl. 2022, ISBN 978-3-7111-0021-4,
€ 7,90



bikeline
RADKARTEN
Wetterfest
Reißfest
RK-SAX02

**Radkarte
Dresden
und Umgebung**

- Bad Schandau - Elbe-Radweg
- Königstein - Meißen - Pirna
- Radeberg - Radebeul

1:75.000

bikeline
RADKARTEN
Wetterfest
Reißfest
RK-SAX01

**Radkarte
Leipzig
und Umgebung**

- Grimma - Halle (Saale)
- Merseburg - Naumburg (Saale)
- Weißenfels - Wurzen

1:75.000

bikeline
RADKARTEN
Wetterfest
Reißfest
RK-SAX03

**Radkarte
Oberlausitz**

- Bautzen - Bischofswerda
- Görlitz - Hoyerswerda
- Niesky - Zittau

1:75.000

bikeline
RADKARTEN
Wetterfest
Reißfest
RK-RPF03

**Radkarte
Vulkaneifel
Südeifel**

- Alf - Daun - Gerolstein
- Kyll - Nims - Prüm
- St. Vith - Wittlich

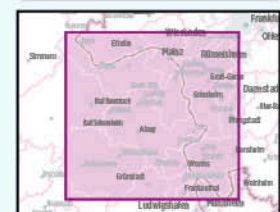
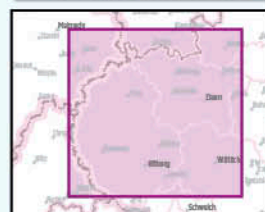
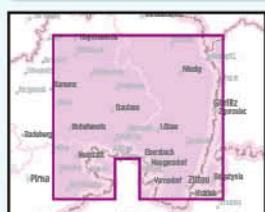
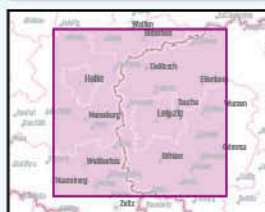
1:75.000

bikeline
RADKARTEN
Wetterfest
Reißfest
RK-RPF06

**Radkarte
Rheinhessen**

- Alzey - Bad Kreuznach
- Mainz - Nahe
- Rhein - Worms

1:75.000



Dresden und Umgebung

RK-SAX02
1:75.000, Knotenpunkte,
wetter- und reißfest 2. Aufl. 2022,
ISBN 978-3-7111-0019-1, € 7,90



Leipzig und Umgebung

RK-SAX01
1:75.000, Knotenpunkte,
wetter- und reißfest 2. Aufl. 2023,
ISBN 978-3-7111-0031-3, € 7,90



Oberlausitz

RK-SAX03
1:75.000, Ortspl., **wetter- und reißfest**
2. Aufl. 2024, ISBN 978-3-7111-0136-5,
€ 8,90



Vulkaneifel, Südeifel

RK-RPF03
1:75.000, **wetter- und reißfest**
3. Aufl. 2024, ISBN 978-3-7111-0173-0,
€ 8,90



Rheinhessen

RK-RPF06
1:75.000, **wetter- und reißfest**
3. Aufl. 2022, ISBN 978-3-7111-0020-7,
€ 7,90



Sachsen – Anhalt

bikeline RADKARTEN
 WETTERFEST
 REIßFEST
 RK-SAA02

Radkarte
Altmark Ost Stendal

- Bismark • Havelberg
- Milde-Biese-Aland • Osterburg
- Tangermünde • Wittenberge

1 : 75.000



Wetterfest
 Reißfest
 UTM-Netz
 4.200 km



Altmark Ost, Stendal
RK-SAA02
 1 : 75.000, Knotenpunkte,
wetter- und reißfest 2. Aufl. 2018,
 ISBN 978-3-85000-350-6, € 7,90



Hessen

bikeline RADKARTEN
 WETTERFEST
 REIßFEST
 RK-HES08

Radkarte
Odenwald Spessart West

- Aichaffenburg • Bensheim
- Darmstadt • Main
- Michelstadt • Miltenberg

1 : 75.000



Wetterfest
 Reißfest
 UTM-Netz
 4.200 km



Odenwald, Spessart West
RK-HES08
 1 : 75.000, wetter- und reißfest
 2. Aufl. 2019, ISBN 978-3-85000-815-0,
 € 7,90



Bayern

bikeline RADKARTEN
 WETTERFEST
 REIßFEST
 RK-BAY14

Radkarte
Pfaffenwinkel

- Fünfflehenland • Füssen
- Garmisch-Partenkirchen
- Murnau • Schongau • Weilheim

1 : 75.000



Wetterfest
 Reißfest
 UTM-Netz
 4.200 km



Pfaffenwinkel
RK-BAY14
 1 : 75.000, Ortspl., wetter- und reißfest
 3. Aufl. 2021, ISBN 978-3-85000-916-4,
 € 7,90



bikeline RADKARTEN
 WETTERFEST
 REIßFEST
 RK-BAY15

Radkarte
Augsburg und Umgebung

- Aichach • Dachau
- Friedberg • Fürstenfeldbruck
- Landsberg am Lech

1 : 75.000



Wetterfest
 Reißfest
 UTM-Netz
 4.200 km



Augsburg und Umgebung
RK-BAY15
 1 : 75.000, wetter- und reißfest
 2. Aufl. 2022, ISBN 978-3-85000-920-1,
 € 7,90



Radkarten

Nordrhein – Westfalen

bikeline RADKARTEN
 WETTERFEST
 REIßFEST
 RK-NRW01

Radkarte
Münsterland West

- Coesfeld • Emsdetten
- Enschede • Münster
- 100 Schlösser-Route

1 : 75.000



Wetterfest
 Reißfest
 UTM-Netz
 4.000 km



Münsterland West
RK-NRW01
 1 : 75.000, Knotenpunkte, Ortspl.,
wetter- und reißfest 2. Aufl. 2022,
 ISBN 978-3-7111-0026-9, € 7,90



bikeline RADKARTEN
 WETTERFEST
 REIßFEST
 RK-NRW02

Radkarte
Münsterland Ost

- Ahlen • Ems • Münster
- Osnabrück • Teutoburger Wald
- Warendorf • Werse

1 : 75.000



Wetterfest
 Reißfest
 UTM-Netz
 4.200 km



Münsterland Ost
RK-NRW02
 1 : 75.000, Knotenpunkte,
wetter- und reißfest 3. Aufl. 2024,
 ISBN 978-3-7111-0192-1, € 8,90



bikeline RADKARTEN
 WETTERFEST
 REIßFEST
 RK-NRW03

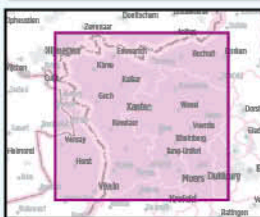
Radkarte
Niederrhein Nord

- Bocholt • Duisburg • Kleve
- Maas • Moers • Rhein
- Venlo • Wesel • Xanten

1 : 75.000



Wetterfest
 Reißfest
 UTM-Netz
 4.200 km



Niederrhein Nord
RK-NRW03
 1 : 75.000, Knotenpunkte,
wetter- und reißfest 2. Aufl. 2019,
 ISBN 978-3-85000-768-9, € 7,90



bikeline RADKARTEN
 WETTERFEST
 REIßFEST
 RK-NRW04

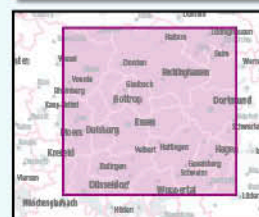
Radkarte
Ruhrgebiet

- Bochum • Dortmund
- Duisburg • Essen • Rhein
- Ruhr • Wupper • Wuppertal

1 : 75.000



Wetterfest
 Reißfest
 UTM-Netz
 4.200 km



Ruhrgebiet
RK-NRW04
 1 : 75.000, Knotenpunkte,
wetter- und reißfest 3. Aufl. 2019,
 ISBN 978-3-85000-286-8, € 7,90



bikeline RADKARTEN
 WETTERFEST
 REIßFEST
 RK-NRW06

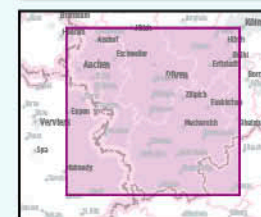
Radkarte
Eifel Nord

- Aachen • Düren • Erft
- Euskirchen • Hohen Venn
- Rur • Zulpicher Börde

1 : 75.000



Wetterfest
 Reißfest
 UTM-Netz
 4.200 km



Eifel Nord
RK-NRW06
 1 : 75.000, Knotenpunkte,
wetter- und reißfest 3. Aufl. 2019,
 ISBN 978-3-85000-287-5, € 7,90



Nordrhein - Westfalen

Baden - Württemberg

bikeline Radkarten **RK-NRW07**

Radkarte
Ostwestfalen Lippe

- Bielefeld • Detmold • Gütersloh
- Herford • Lemgo • Minden
- Teudoburger Wald • Wuppertalberge

1 : 75.000

Wetterfest
Reißfest
UTM-Netz
4.200 km²

bikeline Radkarten **RK-NRW08**

Radkarte
Niederrhein Süd

- Düsseldorf • Grevenbroich
- Jülich • Krefeld • Maastricht
- Mönchengladbach • Neuss

1 : 75.000

Wetterfest
Reißfest
UTM-Netz
4.200 km²

bikeline Radkarten **RK-NRW11**

Radkarte
Bergisches Land

- Bergisch Gladbach
- Gummersbach • Köln
- Siegel • Wuppertal

1 : 75.000

Wetterfest
Reißfest
UTM-Netz
4.200 km²

bikeline Radkarten **RK-BW05**

Radkarte
Schwarzwald Nord

- Bad Wildbad • Freudenstadt
- Hochentzheim • Karsruhe
- Offenburg • Pforzheim

1 : 75.000

Wetterfest
Reißfest
UTM-Netz
4.200 km²

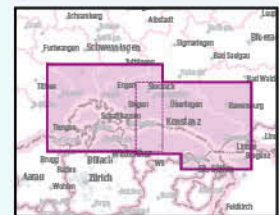
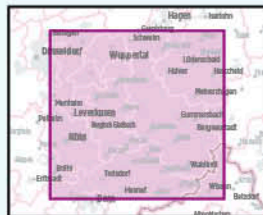
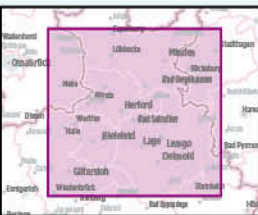
RK-BW08 Wetterfest Reißfest **bikeline** Radkarten

Radkarte
Bodensee

- Bregenz • Friedrichshafen
- Konstanz • Lindau
- Schaffhausen • Singen

1:75.000

Wetterfest
Reißfest
UTM-Netz
4.200 km²



Ostwestfalen, Lippe
RK-NRW07
1 : 75.000, Knotenpunkte,
wetter- und reißfest 2. Aufl. 2021,
ISBN 978-3-85000-918-8, € 7,90

Niederrhein Süd
RK-NRW08
1 : 75.000, Knotenpunkte,
wetter- und reißfest 2. Aufl. 2022,
ISBN 978-3-85000-922-5, € 7,90

Bergisches Land
RK-NRW11
1 : 75.000, Knotenpunkte,
wetter- und reißfest 2. Aufl. 2020,
ISBN 978-3-85000-861-7, € 7,90

Schwarzwald Nord
RK-BW05
1 : 75.000, **wetter- und reißfest**
2. Aufl. 2019, ISBN 978-3-85000-603-3,
€ 7,90

Radkarte Bodensee
RK-BW08
1 : 75.000, Knotenpunkte,
Ortspl., **wetter- und reißfest**
8. Aufl. 2025, ISBN 978-3-7111-0301-7,
€ 10,00 **Neuaufgabe**



Baden - Württemberg

Bayern

bikeline Radkarten **RK-BW09**

Radkarte
Breisgau

- Fildberg • Freiburg
- Hochentzheim • Obertheigen
- Schwarzwald • Titisee-Neustadt

1 : 75.000

Wetterfest
Reißfest
UTM-Netz
6.000 km²

bikeline Radkarten **RK-BAY16**

Radkarte
Oberbayerisches Alpenvorland

- Bad Tölz • Isarwinkel
- München-Süd • Rosenheim
- Wasserburg am Inn

1 : 75.000

Wetterfest
Reißfest
UTM-Netz
4.200 km²

RK-BAY17 Wetterfest Reißfest **bikeline** Radkarten

Radkarte
Chiemgau

- Bad Reichenhall • Burghausen
- Chiemgauer Alpen • Traunstein
- Rupertwinkel • Salzburg

1:75.000

Wetterfest
Reißfest
UTM-Netz
4.200 km²

bikeline Radkarten **RK-BAY18**

Radkarte
Allgäu

- Allgäuer Alpen • Hirtal
- Immenstadt • Isny • Kempten
- Memmingen • Wangen

1 : 75.000

Wetterfest
Reißfest
UTM-Netz
6.000 km²

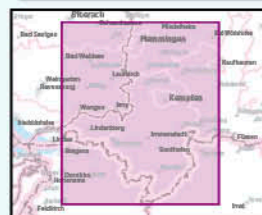
bikeline Radkarten **RK-BAY06**

Radkarte
Nürnberg und Umgebung

- Erlangen • Fürth • Forchheim
- Fränk. Seenland • Lauf a.d. Pegnitz
- Neumarkt i.d. OPf. • Schwabach

1 : 75.000

Wetterfest
Reißfest
UTM-Netz
4.200 km²



Breisgau
RK-BW09
1 : 75.000, Ortspl., **wetter- und reißfest**
3. Aufl. 2020, ISBN 978-3-85000-796-2,
€ 7,90

Oberbayerisches Alpenvorland
RK-BAY16
1 : 75.000, **wetter- und reißfest**
2. Aufl. 2017, ISBN 978-3-85000-362-9,
€ 7,90

Chiemgau
RK-BAY17
1 : 75.000, Ortspl., **wetter- und reißfest**
4. Aufl. 2024, ISBN 978-3-7111-0243-0,
€ 10,00

Allgäu
RK-BAY18
1 : 75.000, Ortspl., **wetter- und reißfest**
3. Aufl. 2020, ISBN 978-3-85000-892-1,
€ 7,90

Nürnberg und Umgebung
RK-BAY06
1 : 75.000, Ortspl., **wetter- und reißfest**
2. Aufl. 2023, ISBN 978-3-7111-0033-7, € 7,90



RK-BGLD
Wetterfest
Reißfest

bikeline
DIE RADKARTENFACHZEITUNG

**Radkarte
Burgenland,
Wiener Becken**

- Nationalpark Donau-Auen
- Neusiedler See - Eisenstadt
- Bucklige Welt - Thermenregion

1:100.000



**Burgenland, Wiener
Becken**
RK-BGLD
1: 100.000, Ortspl., **wetter- und reißfest**
3. Aufl. 2025, ISBN 978-3-7111-0271-3,
€ 10,00



bikeline
DIE RADKARTENFACHZEITUNG

**Radkarte
Kärnten**

- Drau - Gail - Klagenfurt
- Spittal - St. Veit - Friesach
- Völkermarkt - Wolfsberg

1: 100.000



Kärnten
RK-KTN
1: 100.000, Ortspl., **wetter- und reißfest**
2. Aufl. 2023, ISBN 978-3-7111-0102-0,
€ 7,90



bikeline
DIE RADKARTENFACHZEITUNG

**Radkarte
Oststeiermark
Südsteiermark**

- Bruck an der Mur - Graz - Leoben
- Thermen- & Vulkanland Steiermark
- Weinland Steiermark

1: 100.000



**Oststeiermark,
Südsteiermark**
RK-STMK2
1: 100.000, Ortspl., **wetter- und reißfest**
1. Aufl. 2022, ISBN 978-3-85000-970-6,
€ 7,90



RK-A05
Wetterfest
Reißfest

bikeline
DIE RADKARTENFACHZEITUNG

**Radkarte
Salzkammergut,
Salzburger Seenland**

- Attersee - Bad Ischl - Gmunden
- Hallein - Mondsee - Salzburg
- Tennengau - Traunsee
- Wolfgangsee

1:75.000



**Salzkammergut,
Salzburger Seenland**
RK-A05
1: 75.000, **wetter- und reißfest**
8. Aufl. 2025, ISBN 978-3-7111-0265-2,
€ 10,00



Frankreich

RK-ELSN
Wetterfest
Reißfest

bikeline
DIE RADKARTENFACHZEITUNG

**Radkarte
Elsass Nord**

- Haguenau - Oberrhein
- Ortenau - Saverne - Sélestat
- Strasbourg - Wissembourg

1: 75.000



Elsass Nord
RK-ELSN
1: 75.000, Ortspl., **wetter- und reißfest**
3. Aufl. 2023, ISBN 978-3-7111-0140-2,
€ 7,90



RK-ELSS
Wetterfest
Reißfest

bikeline
DIE RADKARTENFACHZEITUNG

**Radkarte
Elsass Süd**

- Basel - Colmar
- Mulhouse - Oberrhein
- Sundgau - Vogesen

1: 75.000



Elsass Süd
RK-ELSS
1: 75.000, Ortspl., **wetter- und reißfest**
5. Aufl. 2024, ISBN 978-3-7111-0191-4,
€ 8,90



Italien

RK-STIR
Wetterfest
Reißfest

bikeline
DIE RADKARTENFACHZEITUNG

**Radkarte
Südtirol**

- Bozen - Brixen - Bruneck - Eisacktal
- Meran - Pustertal - Sarnetal - Ultental

**Carta cicloturistica
Alto Adige**

- Bolzano - Bressanone - Brunico
- Valle Isarco - Merano - Val Pusteria
- Valle Sarentino - Val d'Ultimo

1:100.000



Südtirol
RK-STIR
1: 100.000, Ortspl., **wetter- und reißfest**
4. Aufl. 2025, ISBN 978-3-7111-0267-6,
€ 10,00

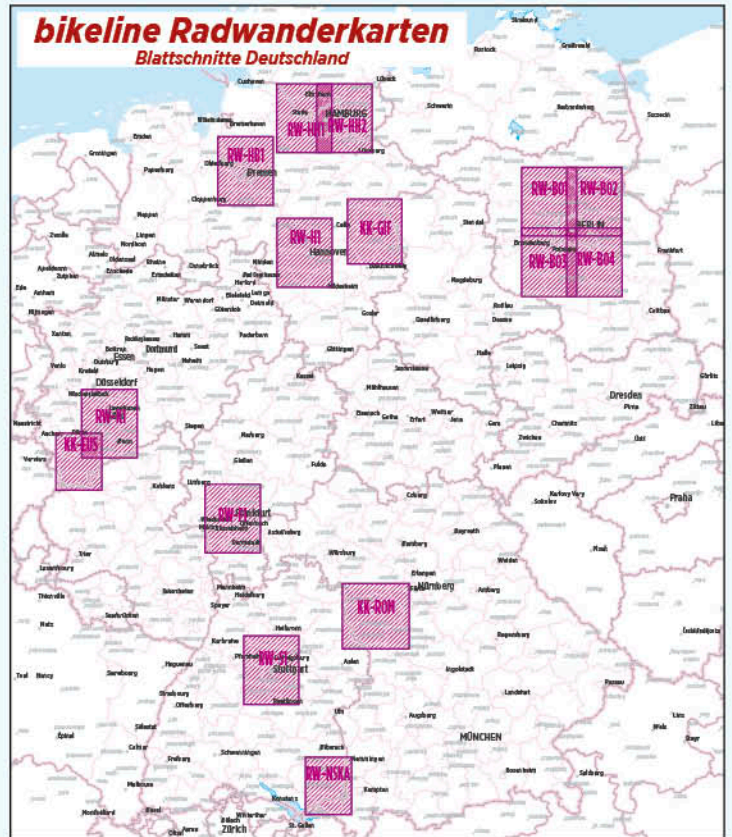


Die wetterfeste Radwanderkarten - Serie

Benutzerfreundlich, Robust und Informativ!

Diese handlichen und gleichzeitig äußerst robusten Radwanderkarten sind die idealen Begleiter für Radtouren in den reizvollen Ausflugsgebieten rund um Deutschlands schönste Metropolen.

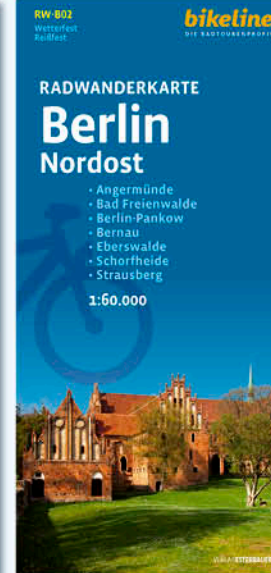
- **wetterfest, reißfest und abwischbar**
- Maßstab 1 : 60.000
- handliches Kartenformat
- Blattgröße etwa 3.600 km²
- Infos über Straßenbelag und Verkehrsaufkommen
- Steigungs- und Entfernungsangaben
- Knotenpunkte, wenn in Region vorhanden
- touristische Informationen
- ausgewählte Straßennamen
- gründlich recherchiert und laufend aktualisiert



Naturschatzkammern Allgäu
 Bad Wurzach – Isny im Allgäu – Leutkirch im Allgäu – Wangen im Allgäu – Württembergisches Allgäu
RW-NSKA
 1: 50.000, **wetter- und reißfest**
 1. Aufl. 2022, ISBN 978-3-7111-0058-0, € 6,90



Berlin Nordwest
 Berlin-Spandau – Lindow (Mark) – Nauen – Neuruppin – Oranienburg – Zehdenick
RW-B01
 1: 60.000, Knotenpunkte, Ortspl., **wetter- und reißfest**
 4. Aufl. 2025, ISBN 978-3-7111-0308-6, € 8,00 **Neuaufgabe**



Berlin Nordost
 Angermünde – Bad Freienwalde – Berlin-Pankow – Bernau – Eberswalde – Schorfheide – Strausberg
RW-B02
 1: 60.000, Knotenpunkte, Ortspl., **wetter- und reißfest**
 4. Aufl. 2025, ISBN 978-3-7111-0290-4, € 8,00 **Neuaufgabe**




Berlin Südwest
 Berlin-Zehlendorf – Jüterbog – Luckenwalde – Ludwigsfelde – Potsdam – Treuenbrietzen
RW-B03
 1: 60.000, Knotenpunkte, Ortspl., **wetter- und reißfest**
 4. Aufl. 2025, ISBN 978-3-7111-0302-4, € 8,00 **Neuaufgabe**



Berlin Südost
 Berlin-Köpenick – Erkner – Königs Wusterhausen – Märkisch Buchholz – Lübben – Storkow – Unterspreewald
RW-B04
 1: 60.000, Knotenpunkte, Ortspl., **wetter- und reißfest**
 4. Aufl. 2025, ISBN 978-3-7111-0303-1, € 8,00 **Neuaufgabe**







Bremen
Achim – Bassum – Brake – Delmenhorst – Osterholz-Scharmbeck – Teufelsmoor – Weser-Radweg
RW-HB1
1: 60.000, Knotenpunkte, Ortspl.,
wetter- und reißfest 2. Aufl. 2022,
ISBN 978-3-7111-0027-6, € 5,90




Hamburg West
Altes Land – Buxtehude – Elms-
horn – Glückstadt – Stade
RW-HH1
1: 60.000, Ortspl., **wetter- und reißfest**
3. Aufl. 2025, ISBN 978-3-7111-0315-4,
€ 8,00 **Neuauflage**



Hamburg Ost
Bad Oldesloe – Geesthacht – Lau-
enburg/Elbe – Stormarn – Trittau
RW-HH2
1: 60.000, Ortspl., **wetter- und reißfest**
2. Aufl. 2020, ISBN 978-3-85000-822-8,
€ 5,90



Hannover
Burgdorf – Deister – Hildesheim –
Neustadt am Rübenberge – Springe
– Steinhuder Meer
RW-H1
1: 60.000, Ortspl., **wetter- und reißfest**
3. Aufl. 2023, ISBN 978-3-7111-0124-2, € 7,90



Köln, Bonn
Bergisches Land – Euskirchen
– Leverkusen – Siebengebirge –
Solingen
RW-K1
1: 60.000, Knotenpunkte, Ortspl.,
wetter- und reißfest 2. Aufl. 2018,
ISBN 978-3-85000-403-9, € 5,90




Stuttgart
Backnang – Filder – Ludwigsburg
– Neckarbecken – Schurwald
– Stromberg – Tübingen – Zaber-
gäu
RW-S1
1: 60.000, Ortspl., **wetter- und reißfest**
2. Aufl. 2019, ISBN 978-3-85000-766-5,
€ 5,90





Frankfurt am Main
Bad Nauheim – Darmstadt – Han-
nau – Offenbach – Regionalpark
Rhein-Main – Vortauanus – Wet-
terau
RW-F1
1: 60.000, Ortspl., **wetter- und reißfest**
2. Aufl. 2020, ISBN 978-3-85000-840-2,
€ 5,90



Kreis Euskirchen
Ahr – Bad Münstereifel – Blan-
kenheim – Düren – Erft – Me-
chernich – Rur – Zülpich
KK-EUS
1: 50.000, Knotenpunkte, Ortspl.,
wetter- und reißfest 3. Aufl. 2023,
ISBN 978-3-7111-0146-4, € 6,90



Romantisches Franken
Ansbach – Cadolzburg – Dinkels-
bühl – Feuchtswangen – Gunzen-
hausen – Roßtal – Rothenburg
ob der Tauber
KK-ROM
1: 60.000, Ortspl., 2. Aufl. 2019,
ISBN 978-3-85000-618-7, € 5,90



Südheide Gifhorn
KK-GIF
1: 60.000, Ortspl., 4. Aufl. 2024,
ISBN 978-3-7111-0238-6, € 7,90





© flashpics - Fotolia.com

- praktisches Seitentaschenformat
- klare, leicht lesbare Landkarten
- optimaler Wandermaßstab mit UTM Netz
- detaillierte Darstellung der Wegekategorien
- Wegpunkte verknüpfen Karte und Text
- genaue Wegbeschreibungen
- prägnante Informationen zu Orten und Sehenswürdigkeiten
- zahlreiche Zentrums- und Ortspläne
- Höhenprofile zu jeder Tour
- umfassendes Übernachtungsverzeichnis bei Fernwanderwegen
- gründlich recherchiert und laufend aktualisiert
- GPS-Tracks zum Download



Kartenlegende

Neben dem umfangreichen Zeichenschlüssel einer topographischen Karte enthält unsere Kartografie auch eine ausgefeilte Darstellung der Wanderwege.

So kann auf einen Blick nicht nur zwischen Hauptweg und Varianten unterschieden werden, auch der Wegezustand ist klar erkennbar. Durch die akribisch genaue Aufschlüsselung der Wegeart in der Karte fällt es außerdem leicht, die richtige Abzweigung zu finden. Ob asphaltierte Straße, bequemer Spazierweg, schmaler Trail oder anspruchsvoller Steig: all diese wichtigen Informationen sehen Sie mit einem Blick auf die Karte.

Eine umfangreiche Darstellung der Lage von Gasthäusern, Übernachtungsmöglichkeiten, Rastplätzen und Sehenswürdigkeiten sowie viele weitere Informationen entlang der Route ermöglicht Ihnen eine detaillierte Planung der Wanderung.

Touren- und Etappenseiten

Alle Fernwanderwege haben wir in überschaubare Tagesetappen aufgeteilt. Auf den Etappenseiten finden Sie wichtige Informationen zum vor Ihnen liegenden Abschnitt wie Höhenmeter, ungefähre Gehzeit und Wegezustand.

Ein Höhenprofil und eine Übersichtskarte veranschaulichen den Wegeverlauf, eine textliche Kurzcharakteristik stimmt Sie auf das Kommende ein.


In unseren **Wanderführern** finden Sie zu Beginn jeder Tour ebenfalls eine Übersicht mit den oben genannten Informationen. Zusätzlich wird der Wegeverlauf und die Anfahrt zum Startpunkt beschrieben.

Tour 14 17,1 km

Von Lebus zu den Adonishängen

Startzeit: Lebus, Angerheim
Gesamt: 2:56

Höhung: 85 m
Anstieg: 80 m
Hartanteil: 54 %
#Wendepunkte: 25
Wendepunkte: 20 %

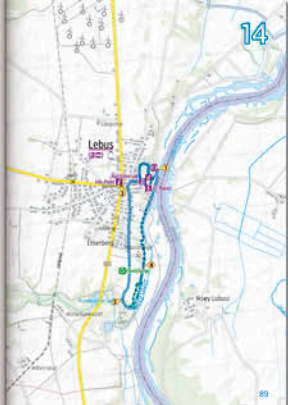


Adonishänge bei Sonnenhitze

Lebus Lebus ist geprägt durch die Burg. Die Burg ist ein eindrucksvolles Wahrzeichen der Stadt. Die Burg wurde im 12. Jahrhundert erbaut und ist heute ein Museum. Die Burg ist ein eindrucksvolles Wahrzeichen der Stadt. Die Burg wurde im 12. Jahrhundert erbaut und ist heute ein Museum.

Lebus Die Burg ist ein eindrucksvolles Wahrzeichen der Stadt. Die Burg wurde im 12. Jahrhundert erbaut und ist heute ein Museum. Die Burg ist ein eindrucksvolles Wahrzeichen der Stadt. Die Burg wurde im 12. Jahrhundert erbaut und ist heute ein Museum.

Lebus Die Burg ist ein eindrucksvolles Wahrzeichen der Stadt. Die Burg wurde im 12. Jahrhundert erbaut und ist heute ein Museum. Die Burg ist ein eindrucksvolles Wahrzeichen der Stadt. Die Burg wurde im 12. Jahrhundert erbaut und ist heute ein Museum.



gebaut. In den 1920er Jahren wurde sie geschlossen. Seit 2010 wurde die Mühle im Bereich des Vorparks Bismarckplatz im Sommer wieder auf der Terrasse ein Kiosk betriebl.

50 m im Klingenstein liegen Sie an der ersten Möglichkeit links in den Wiesweg ab, nun folgen Sie der roten Markierung bis zur Kieselwiese. Hier steht ein Hochspannungsmast. Auf dem Weg bis zur Kieselwiese führt Sie nach links weiter am Bachlauf entlang bis zum ersten Bogen. Auf dem Weg bis zur Kieselwiese führt Sie nach links weiter am Bachlauf entlang bis zum ersten Bogen. Auf dem Weg bis zur Kieselwiese führt Sie nach links weiter am Bachlauf entlang bis zum ersten Bogen.

Kieselwiese Die Kieselwiese ist ein beliebiger Ort für einen Picknick. Die Kieselwiese ist ein beliebiger Ort für einen Picknick. Die Kieselwiese ist ein beliebiger Ort für einen Picknick. Die Kieselwiese ist ein beliebiger Ort für einen Picknick.





Seitenkonzept

Die Karten bieten Ihnen alles, was Sie zur Orientierung unterwegs benötigen.

Neben jeder Kartenseite finden Sie eine genaue textliche Beschreibung der Route. Nummerierte Wegpunktsymbole in Karte und Text helfen beim Auffinden der betreffenden Stelle.

Ortsinformationen

Zu allen größeren Orten sind ausführliche Ortsinformationen mit Stadtplanausschnitten vorhanden. Darin informieren wir Sie über Sehenswertes und Historisches, Interessantes oder Kurioses entlang der Strecke. Dabei dürfen auch die genauen Informationen wie Adressen, Telefonnummern oder Öffnungszeiten nicht fehlen.


Trier

Tour 14 17,1 km

Startzeit: Trier, Hauptmarkt
Gesamt: 2:56

Höhung: 85 m
Anstieg: 80 m
Hartanteil: 54 %
#Wendepunkte: 25
Wendepunkte: 20 %

Trier Die Stadt Trier ist ein eindrucksvolles Wahrzeichen der Stadt. Die Stadt Trier ist ein eindrucksvolles Wahrzeichen der Stadt. Die Stadt Trier ist ein eindrucksvolles Wahrzeichen der Stadt. Die Stadt Trier ist ein eindrucksvolles Wahrzeichen der Stadt.



Übernachtungsverzeichnis

Dieses Verzeichnis beinhaltet folgende Übernachtungsbetriebe:

- H Hotel
- HK Hotel
- GH Gasthof, Gasthaus
- P Pension, Gastehaus
- PR Privatzimmer
- BS Bed and Breakfast
- FW Ferienwegung (Bauernhof)
- St. Stauden
- W Jugendherberge, Jugendheim
- Ca Campingplatz
- St. Stauden (Bauernhof)

Die Auflistung erfolgt keinen Anspruch auf Vollständigkeit und stellt keine Empfehlung der einzelnen Betriebe dar. Die Römische Zahl (I-IV) nach der Telefonnummer gibt die Herbergskosten an. Die Römische Zahl (I-IV) nach der Telefonnummer gibt die Herbergskosten an. Die Römische Zahl (I-IV) nach der Telefonnummer gibt die Herbergskosten an.

H 1	101	101	101
H 2	102	102	102
H 3	103	103	103
H 4	104	104	104
H 5	105	105	105
H 6	106	106	106
H 7	107	107	107
H 8	108	108	108
H 9	109	109	109
H 10	110	110	110
H 11	111	111	111
H 12	112	112	112
H 13	113	113	113
H 14	114	114	114
H 15	115	115	115
H 16	116	116	116
H 17	117	117	117
H 18	118	118	118
H 19	119	119	119
H 20	120	120	120
H 21	121	121	121
H 22	122	122	122
H 23	123	123	123
H 24	124	124	124
H 25	125	125	125
H 26	126	126	126
H 27	127	127	127
H 28	128	128	128
H 29	129	129	129
H 30	130	130	130
H 31	131	131	131
H 32	132	132	132
H 33	133	133	133
H 34	134	134	134
H 35	135	135	135
H 36	136	136	136
H 37	137	137	137
H 38	138	138	138
H 39	139	139	139
H 40	140	140	140
H 41	141	141	141
H 42	142	142	142
H 43	143	143	143
H 44	144	144	144
H 45	145	145	145
H 46	146	146	146
H 47	147	147	147
H 48	148	148	148
H 49	149	149	149
H 50	150	150	150
H 51	151	151	151
H 52	152	152	152
H 53	153	153	153
H 54	154	154	154
H 55	155	155	155
H 56	156	156	156
H 57	157	157	157
H 58	158	158	158
H 59	159	159	159
H 60	160	160	160
H 61	161	161	161
H 62	162	162	162
H 63	163	163	163
H 64	164	164	164
H 65	165	165	165
H 66	166	166	166
H 67	167	167	167
H 68	168	168	168
H 69	169	169	169
H 70	170	170	170
H 71	171	171	171
H 72	172	172	172
H 73	173	173	173
H 74	174	174	174
H 75	175	175	175
H 76	176	176	176
H 77	177	177	177
H 78	178	178	178
H 79	179	179	179
H 80	180	180	180
H 81	181	181	181
H 82	182	182	182
H 83	183	183	183
H 84	184	184	184
H 85	185	185	185
H 86	186	186	186
H 87	187	187	187
H 88	188	188	188
H 89	189	189	189
H 90	190	190	190
H 91	191	191	191
H 92	192	192	192
H 93	193	193	193
H 94	194	194	194
H 95	195	195	195
H 96	196	196	196
H 97	197	197	197
H 98	198	198	198
H 99	199	199	199
H 100	200	200	200


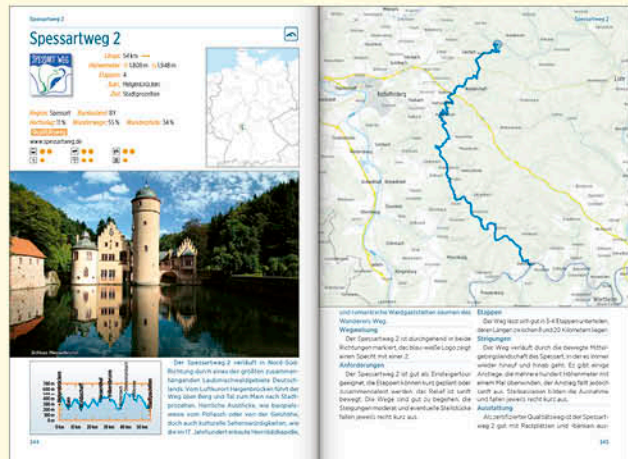


Fernwanderwege Deutschland
Die attraktivsten Weitwanderwege Deutschlands
1: 250.000, 108 Karten, 448 S., 2. Aufl. 2023, ISBN 978-3-7111-0141-9, € 10,00 (D)

Fernwanderwege Deutschland

Das Standardwerk

- Überblick und Daten zu jedem Wanderweg
- Informative Streckenkarten im Maßstab 1 : 250.000
- Höhen- und Streckenprofile
- Touristische Highlights zu jedem Fernwanderweg
- Format 150 x 220 mm

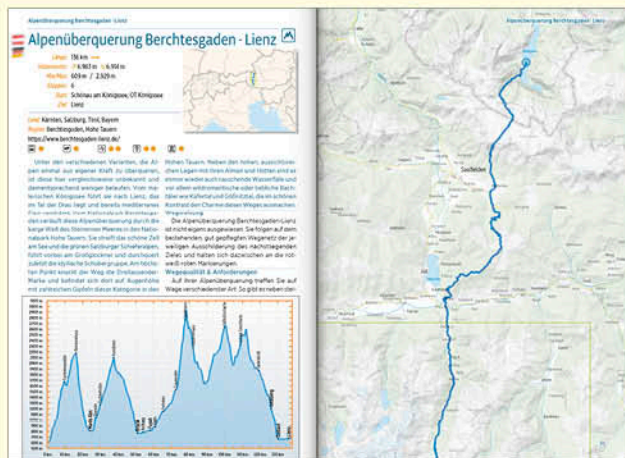


Fernwanderwege Alpen
Die 50 attraktivsten Weitwanderwege in den Alpen
1: 250.000, 50 Touren, 10.700 km, 94 Karten, 480 S., 1. Aufl. 2024,
ISBN 978-3-7111-0242-3, € 22,00 (A) (U) (D) (F) (R) (I) (W)

Fernwanderwege Alpen


Die 50 attraktivsten Weitwanderwege in den Alpen

- Überblick und Daten zu jedem Wanderweg
- Informative Streckenkarten im Maßstab 1 : 250.000
- Höhen- und Streckenprofile
- Touristische Highlights zu jedem Fernwanderweg
- Format 150 x 220 mm







66-Seen-Weg
 Abwechslungsreiche Rundtour durch die schönsten Regionen rund um Berlin
 Fernwanderweg, 443 km, 135.000
 1: 50.000, 443 km, 55 Karten, 8 Ortspl., ÜVZ,
 GPS-Tracks Fadenheftung, 216 S., 5. Aufl. 2024,
 ISBN 978-3-7111-0162-4, € 13,90



Ahrsteig
 Von der Quelle in Blankenheim zur Mündung in den Rhein
 Fernwanderweg, 100 km, 135.000
 Mit Rotweinwanderweg
 1: 35.000, 101 km, 27 Karten, 4 Ortspl., ÜVZ,
 GPS-Tracks Fadenheftung, 152 S., 1. Aufl. 2024,
 ISBN 978-3-7111-0213-3, € 13,90




Albsteig
 Auf dem HW1 am Nordrand der Schwäbischen Alb
 Fernwanderweg, 360 km, 135.000
 1: 35.000, 360 km, 58 Karten, 3 Ortspl., ÜVZ,
 GPS-Tracks Fadenheftung, 220 S., 1. Aufl. 2023,
 ISBN 978-3-7111-0152-7, € 12,90



Altmühltal-Panoramaweg
 Wandern im Naturpark Altmühltal
 1: 35.000, 201 km, 35 Karten, 11 Ortspl., ÜVZ,
 GPS-Tracks Fadenheftung, 152 S., 5. Aufl. 2021,
 ISBN 978-3-85000-989-8, € 11,90



Rund um Berlin
 Die schönsten Wandertouren in der Mark Brandenburg
 50 Touren, 130.000
 1: 50.000, 40 Touren, 550 km, 75 Karten, 9 Ortspl.,
 GPS-Tracks Fadenheftung, 244 S., 5. Aufl. 2020,
 ISBN 978-3-85000-885-3, € 10,90



Eifelsteig
 Von Aachen nach Trier
 1: 35.000, 313 km, 53 Karten, 14 Ortspl., ÜVZ,
 GPS-Tracks Fadenheftung, 208 S., 7. Aufl. 2023,
 ISBN 978-3-7111-0086-3, € 12,90




Elbsandsteingebirge
 Die schönsten Wanderungen in der Sächsischen Schweiz
 50 Touren, 135.000
 1: 35.000, 50 Touren, 547 km, 76 Karten, 5 Ortspl.,
 GPS-Tracks Fadenheftung, 224 S., 6. Aufl. 2024,
 ISBN 978-3-7111-0260-7, € 13,90



Frankenwald
 Die schönsten Touren im Frankenwald.
 Mit 31 FrankenwaldSteigla
 1: 35.000, 44 Touren, 500 km, 54 Karten, 8 Ortspl.,
 GPS-Tracks Fadenheftung, 240 S., 1. Aufl. 2021,
 ISBN 978-3-85000-843-3, € 11,90



Fränkischer Gebirgsweg
 Vom Naturpark Frankenwald über das Fichtelgebirge und die Fränkische Schweiz in die Frankenalb
 Fernwanderweg, 440 km, 135.000
 1: 35.000, 440 km, 94 Karten, 10 Ortspl., ÜVZ,
 GPS-Tracks Fadenheftung, ca. 236 S., 3. Aufl. 2023,
 ISBN 978-3-7111-0089-4, € 13,90



Fränkische Schweiz
 Wandern zwischen Burgen, Höhlen, Schlössern und bizarren Felsformationen
 50 Touren, 135.000
 1: 35.000, 50 Touren, 508 km, 70 Karten, Ortspl.,
 GPS-Tracks Fadenheftung, 208 S., 3. Aufl. 2019,
 ISBN 978-3-85000-818-1, € 9,90



Rund um Hamburg
 Die 50 schönsten Wanderungen in und um Hamburg
 50 Touren, 150.000
 1: 50.000, 50 Touren, 632 km, 75 Karten, 14 Ortspl.,
 GPS-Tracks Fadenheftung, 260 S., 4. Aufl. 2024,
 ISBN 978-3-7111-0165-5, € 13,90




Harz
 Die 51 schönsten Touren im Harz
 51 Touren, 150.000
 1: 50.000, 51 Touren, 632 km, 56 Karten, 11 Ortspl.,
 GPS-Tracks Fadenheftung, 264 S., 5. Aufl. 2022,
 ISBN 978-3-7111-0004-7, € 11,90





Harzer-Hexen-Stieg
 Quer durch den Harz und über den Brocken
 1: 35.000, 100 km, 29 Karten, 7 Ortspl., ÜVZ,
GPS-Tracks Fadenheftung, 144 S., 4. Aufl. 2023,
 ISBN 978-3-7111-0106-8, € 12,90 (D)



**Hermannshöhen –
 Hermannsweg • Eggweg**
 Unterwegs auf dem Hermannsweg und dem Eggweg
 durch den Teutoburger Wald ins Sauerland
 1: 35.000, 251 km, 44 Karten, 4 Ortspl., ÜVZ,
GPS-Tracks Fadenheftung, 164 S., 4. Aufl. 2022,
 ISBN 978-3-7111-0038-2, € 12,90 (D)




Heidschnuckenweg
 Vom Hamburger Süden quer
 durch die Lüneburger Heide nach Celle
 1: 35.000, 230 km, 63 Karten, 4 Ortspl., ÜVZ,
GPS-Tracks Fadenheftung, ca. 168 S., 1. Aufl. 2020,
 ISBN 978-3-85000-837-2, € 11,90 (D)



Konrad Lechner
Hochrhöner
 Wandern durch die Kuppenrhön
 und die Lange Rhön
 1: 35.000, 136 km, 37 Karten, 6 Ortspl., ÜVZ,
GPS-Tracks Fadenheftung, ca. 176 S., 2. Aufl. 2023,
 ISBN 978-3-7111-0081-8, € 13,90 (D)



Hohe Mark Steig
 Wandern zwischen Niederrhein,
 Ruhrgebiet und Münsterland
 1: 35.000, 160 km, Ortspl., ÜVZ, **GPS-Tracks**
 Fadenheftung, 148 S., 1. Aufl. 2024,
 ISBN 978-3-7111-0212-6, € 13,90 (D)



Michael Moll
Hohes Venn
 Belgien, Eupen, Spa, Malmedy
 1: 35.000, 50 Touren, 508 km, 70 Karten, 4 Ortspl.,
GPS-Tracks Fadenheftung, 240 S., 2. Aufl. 2022,
 ISBN 978-3-7111-0016-0, € 12,90 (B) (D)




**Kammweg
 Erzgebirge-Vogtland**
 Über den böhmisch-sächsischen
 Gebirgskamm
 1: 35.000, 284 km, 48 Karten, 6 Ortspl., ÜVZ,
GPS-Tracks Fadenheftung, 180 S., 1. Aufl. 2022,
 ISBN 978-3-7111-0034-4, € 12,90 (D)





Sabine Malecha, Joachim Lutz
Lahnwanderweg
 Von der Quelle zur Mündung
 1: 35.000, 300 km, 47 Karten, 11 Ortspl., ÜVZ,
GPS-Tracks Fadenheftung, 224 S., 3. Aufl. 2025,
 ISBN 978-3-7111-0262-1, € 15,00 (D)




Lechweg
 Vom Quellgebiet bei der Formarinalpe
 zum Lechfall bei Füssen
 1: 35.000, 125 km, 38 Karten, 3 Ortspl., ÜVZ,
GPS-Tracks Fadenheftung, 144 S., 3. Aufl. 2025,
 ISBN 978-3-7111-0266-9, € 15,00
 (A) (D) **Neuaufgabe**



Malerweg
 Beeindruckende Rundtour im
 Elbsandsteingebirge in der Sächsischen
 Schweiz
 1: 35.000, 116 km, 42 Karten, 5 Ortspl., ÜVZ, **GPS-Tracks**
 Fadenheftung, 128 S., 5. Aufl. 2024,
 ISBN 978-3-7111-0253-9, € 13,00 (D)



Moselsteig
 Auf traumhaften Pfaden von Perl nach
 Koblenz
 1: 35.000, 385 km, 88 Karten, 3 Ortspl., ÜVZ,
GPS-Tracks Fadenheftung, 224 S., 2. Aufl. 2018,
 ISBN 978-3-85000-611-8, € 11,90 (D)



**Murgleiter
 Bayersbronner Seensteig**
 Durch die Täler und über die Höhen der
 Nationalparkregion Schwarzwald
 1: 35.000, 200 km, 52 Karten, 5 Ortspl., ÜVZ,
GPS-Tracks Fadenheftung, ca. 172 S., 1. Aufl. 2023,
 ISBN 978-3-7111-0131-0, € 12,90 (D)





**Oberlausitzer Bergweg
Sächsischer Weinwanderweg**

Bergeshöhen im Spreeküchland und Rebenhänge am Elbtal
1: 35.000, 216 km, 50 Karten, 9 Ortspl., ÜVZ,
GPS-Tracks Fadenheftung, 220 S., 2. Aufl. 2024,
ISBN 978-3-7111-0219-5, € 13,90




Pfälzerwald

50 schöne Wandertouren im größten deutschen Waldgebiet
1: 35.000, 50 Touren, 555 km, 67 Karten, Ortspl.,
GPS-Tracks Fadenheftung, ca. 240 S., 3. Aufl. 2019,
ISBN 978-3-85000-705-4, € 10,90



RemstalWeg

Von Fellbach zur Remsquelle und wieder zurück nach Remseck am Neckar
1: 35.000, 215 km, 41 Karten, 11 Ortspl., ÜVZ,
GPS-Tracks Fadenheftung, 172 S., 1. Aufl. 2022,
ISBN 978-3-7111-0037-5, € 12,90




Rennsteig

Auf dem historischen Kammweg durch den Thüringer Wald zum Frankenwald
1: 35.000, 169 km, 51 Karten, 8 Ortspl., ÜVZ,
GPS-Tracks Fadenheftung, 148 S., 4. Aufl. 2022,
ISBN 978-3-7111-0085-6, € 12,90



Rheinsteig

Von Bonn über Koblenz nach Wiesbaden
1: 35.000, 311 km, 70 Karten, 8 Ortspl., ÜVZ,
GPS-Tracks Fadenheftung, 208 S., 4. Aufl. 2022,
ISBN 978-3-85000-999-7, € 11,90




Romantische Straße

Von Würzburg nach Füssen
1: 50.000, 505 km, 67 Karten, 19 Ortspl., ÜVZ,
GPS-Tracks Fadenheftung, 300 S., 1. Aufl. 2022,
ISBN 978-3-7111-0006-1, € 12,90



Ruhrgebiet

Die schönsten Wanderungen im Ruhrgebiet
1: 35.000, 50 Touren, 441 km, 74 Karten, 4 Ortspl.,
GPS-Tracks Fadenheftung, 240 S., 3. Aufl. 2021,
ISBN 978-3-85000-961-4, € 11,90



Saar-Hunsrück Steig

Wandern vom Dreiländereck an den Rhein
1: 35.000, 418 km, 89 Karten, 4 Ortspl., ÜVZ,
GPS-Tracks Fadenheftung, 192 S., 2. Aufl. 2017,
ISBN 978-3-85000-706-1, € 11,90



Sauerland

Die schönsten Touren im abwechslungsreichen Sauerland
1: 35.000, 50 Touren, 532 km, 70 Karten, 2 Ortspl.,
ÜVZ, GPS-Tracks Fadenheftung, 224 S., 3. Aufl. 2022,
ISBN 978-3-7111-0091-7, € 13,90



Schluchtensteig

Quer durch den Naturpark Südschwarzwald
1: 35.000, 119 km, 26 Karten, 6 Ortspl., ÜVZ,
GPS-Tracks Fadenheftung, 128 S., 5. Aufl. 2025,
ISBN 978-3-7111-0257-7, € 14,00



Natursteig Sieg


Wandervergnügen entlang der Sieg zwischen Siegburg und Mundersbach
1: 35.000, 240 km, 32 Karten, 10 Ortspl., ÜVZ,
GPS-Tracks Fadenheftung, 164 S., 1. Aufl. 2022,
ISBN 978-3-7111-0039-9, € 12,90



Spessart

Die schönsten Wanderungen in der grünen Lunge im Herzen Deutschlands
1: 35.000, 45 Touren, 496 km, 57 Karten, 10 Ortspl.,
GPS-Tracks Fadenheftung, 268 S., 2. Aufl. 2022,
ISBN 978-3-85000-982-9, € 11,90






Steigerwald-Panoramaweg
Wandervergnügen in Franken

1: 35.000, 162 km, 30 Karten, 5 Ortspl., ÜVZ,
GPS-Tracks Fadenheftung, 132 S., 2. Aufl. 2021,
ISBN 978-3-85000-857-0, € 11,90 (D)




Rund um Stuttgart
Traumhafte Wanderungen zwischen Wald und Reben

1: 35.000, 50 Touren, 680 km, 95 Karten, 16 Ortspl.,
GPS-Tracks Fadenheftung, ca. 300 S., 2. Aufl. 2021,
ISBN 978-3-85000-941-6, € 11,90 (D)




Panoramaweg Taubertal
Wandern durch Weinberge und Mischwälder im Lieblichen Taubertal

1: 35.000, 135 km, 28 Karten, 12 Ortspl., ÜVZ,
GPS-Tracks Fadenheftung, 140 S., 3. Aufl. 2025,
ISBN 978-3-7111-0289-8, € 15,00 (D) **Neuaufgabe**



Via Claudia Augusta
Auf den Spuren der Römer über die Alpen

1: 50.000, 580 km, 107 Karten, 5 Ortspl., ÜVZ,
GPS-Tracks Fadenheftung, 256 S., 2. Aufl. 2017,
ISBN 978-3-85000-719-1, € 11,90 (A) (D) (I)




Weserbergland-Weg
Von Hann. Münden nach Porta Westfalica

1: 35.000, 224 km, 57 Karten, 6 Ortspl., ÜVZ,
GPS-Tracks Fadenheftung, ca. 196 S., 1. Aufl. 2021,
ISBN 978-3-85000-936-2, € 11,90 (D)



WesterwaldSteig
Durch das rechtsrheinische Mittelgebirge von Herborn nach Bad Hönningen

1: 35.000, 241 km, 43 Karten, 8 Ortspl., ÜVZ,
GPS-Tracks Fadenheftung, 164 S., 2. Aufl. 2022,
ISBN 978-3-7111-0014-6, € 12,90 (D)



Westweg Schwarzwald
Von Pforzheim nach Basel

1: 35.000, 285 km, 75 Karten, 7 Ortspl., ÜVZ,
GPS-Tracks Fadenheftung, 248 S., 7. Aufl. 2023,
ISBN 978-3-7111-0171-6, € 13,90 (D)



Italien




Sardinien
50 Wanderungen zwischen Stränden, Schluchten und Bergen

1: 35.000, 50 Touren, 385 km, 58 Karten, ÜVZ,
GPS-Tracks Fadenheftung, ca. 320 S., 1. Aufl. 2016,
ISBN 978-3-85000-670-5, € 12,90 (I)




Via Valtellina
Vom Vorarlberger Montafon quer durch die Schweizer Alpen bis nach Tirano in Italien

1: 35.000, 150 km, 36 Karten, 5 Ortspl., ÜVZ,
GPS-Tracks Fadenheftung, 160 S., 1. Aufl. 2021,
ISBN 978-3-85000-845-7, € 11,90 (A) (D) (I)



Via Claudia Augusta
Auf den Spuren der Römer über die Alpen

1: 50.000, 580 km, 107 Karten, 5 Ortspl., ÜVZ,
GPS-Tracks Fadenheftung, 256 S., 2. Aufl. 2017,
ISBN 978-3-85000-719-1, € 11,90 (A) (D) (I)



Via Valtellina
Vom Vorarlberger Montafon quer durch die Schweizer Alpen bis nach Tirano in Italien


1: 35.000, 150 km, 36 Karten, 5 Ortspl., ÜVZ,
GPS-Tracks Fadenheftung, 160 S., 1. Aufl. 2021,
ISBN 978-3-85000-845-7, € 11,90 (A) (D) (I)




Österreich




Lechweg
Vom Quellgebiet bei der Formarineralpe zum Lechfall bei Füssen
Fernwanderweg, 125 km, 1:31.000
Christoph Tschalkner
1: 35.000, 125 km, 38 Karten, 3 Ortspl., ÜVZ,
GPS-Tracks Fadenheftung, 144 S., 3. Aufl. 2025,
ISBN 978-3-7111-0266-9, € 15,00
A D **Neuaufgabe**



Via Claudia Augusta
Auf den Spuren der Römer über die Alpen
Fernwanderweg, 580 km, 1:50.000
Christoph Tschalkner
1: 50.000, 580 km, 107 Karten, 5 Ortspl., ÜVZ,
GPS-Tracks Fadenheftung, 256 S., 2. Aufl. 2017,
ISBN 978-3-85000-719-1, € 11,90 A D I



Via Valtellina
Vom Vorarlberger Montafon quer durch die Schweizer Alpen bis nach Tirano in Italien
Fernwanderweg, 150 km, 1:35.000
Christoph Tschalkner
1: 35.000, 150 km, 36 Karten, 5 Ortspl., ÜVZ,
GPS-Tracks Fadenheftung, 160 S., 1. Aufl. 2021,
ISBN 978-3-85000-845-7, € 11,90 A B D I



Via Sacra - Wiener Wallfahrerweg
Auf traditionellen Pilgerpfaden von Wien nach Mariazell
Fernwanderweg, 244 km, 1:35.000
Christoph Tschalkner
1: 35.000, 254 km, 64 Karten, 6 Ortspl., ÜVZ,
GPS-Tracks Fadenheftung, 192 S., 4. Aufl. 2025,
ISBN 978-3-7111-0296-6, € 15,00 A **Neuaufgabe**



Spanien



Teneriffa
Die schönsten Wandertouren auf der Vulkaninsel
50 Touren, 1:85.000
Benjamin Pape
1: 35.000, 50 Touren, 544 km, 60 Karten, 3 Ortspl.,
GPS-Tracks Fadenheftung, ca. 268 S., 2. Aufl. 2020,
ISBN 978-3-85000-759-7, € 11,90 E




Portugal



Madeira
Die schönsten Wanderungen auf der Blumeninsel
48 Touren, 1:35.000
Bruckner-Wischin
1: 35.000, 48 Touren, 380 km, 56 Karten, Ortspl.,
GPS-Tracks Fadenheftung, ca. 196 S., 3. Aufl. 2019,
ISBN 978-3-85000-778-8, € 11,90 D



Belgien, Luxemburg



Hohes Venn
Belgien, Eupen, Spa, Malmedy
50 Touren, 1:35.000
Michael Moll
1: 35.000, 50 Touren, 508 km, 70 Karten, 4 Ortspl.,
GPS-Tracks Fadenheftung, 240 S., 2. Aufl. 2022,
ISBN 978-3-7111-0016-0, € 12,90 B D



EURO HIKE
WANDERREISEN

JETZT KATALOG BESTELLEN!

eurohike.at

Wanderbare **GLÜCKSMOMENTE** in Europa.

Freuen Sie sich auf die schönsten Routen Europas. **PERFEKT ORGANISIERT** – mit Gepäcktransfer, persönlicher Betreuung und Unterkünften zum Wohlfühlen.

Gratis-Infoline:
0800 070 6333

VERLAGESTERBAUER

Werbematerial

Für unsere Wiederverkäufer halten wir attraktive Verkaufshilfen bereit!



Trinkflasche
hoher Wiedererkennungswert
garantiert schadstofffrei
geruchs- und geschmacksneutral
800 ml Fassungsvermögen
beidseitig bedruckt - sowohl für
bikeline als auch für *Hikeline* einsetzbar



Das *bikeline/Hikeline* Display hat ein beidseitig bedrucktes Oberteil - somit können sowohl *bikeline* als auch *Hikeline* - Titel präsentiert werden.



Radtourenbuch kompakt Display

Fragen Sie unsere Vertriebspartner oder direkt im Verlag



Verlag Esterbauer GmbH

A-3751 Rodingersdorf, Hauptstr. 31
Tel: (+43) 2983/28982-0
E-Mail: bikeline@esterbauer.com

www.esterbauer.com

Redaktionsbüro Deutschland

D-10245 Berlin, Rudolfstr. 14
Tel: (+49) 30/2936380-0
E-Mail: berlin@esterbauer.com

VERLAGESTERBAUER

